

T.C.
KÜLTÜR VE TURİZM BAKANLIĞI
Aydın Kültür ve Tabiat Varlıklarını Koruma Bölge Kurulu Müdürlüğü

SAYI :B.16.0.KVM.4.09.00.04-/09.09.357- **840**

KONU: Aydın İli, Koçarlı İlçesi, Kızılcabölük Köyü,
Çörlenasar Kalesi ve çevresi, I. ve III. Derece
Arkeolojik Sit hk.

AYDIN
05.04.2010

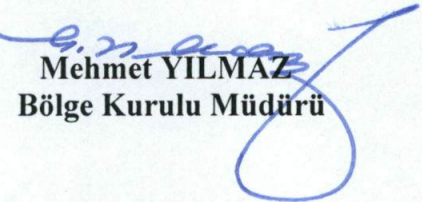
DGY

Özü yukarıda belirtilen konu hakkında Aydın Kültür ve Tabiat Varlıklarını Koruma Bölge Kurulu tarafından alınan **30.03.2010** gün ve **2768** sayılı karar ekte gönderilmektedir.

3386 ve 5226 sayılı yasalar ile değişik 2863 sayılı Kültür ve Tabiat Varlıklarını Koruma Kanunu ile 10.12.1987 tarih ve 19660 sayılı Resmi Gazetede yayımlanan ve 27.07.2004 gün ve 25535 sayılı Resmi Gazete ile 19.08.1989 gün ve 20257 sayılı Resmi Gazete'de 3386 sayılı değişikliği yayımlanan "Korunması Gerekli Taşınmaz Kültür ve Tabiat Varlıklarının Tespit ve Tescili Hakkında Yönetmelik" gereğince,

Tescil edilen korunması gerekli taşınmaz kültür varlıklarının Valiliğinizce / Kaymakamlığınızca en geç 3 gün içinde ilan tahtalarına asmak, Belediye hoparlörü ile duyurmak ve Köy Muhtarlığı'na bildirmek suretiyle ilan edilerek ilan tutanağının Müdürlüğümüze gönderilmesi ve tapu kütüğünün beyanlar hanesine, korunması gerekli taşınmaz kültür varlıkları olduğuna dair kayıt konulması gerekmektedir.

Bilgilerinizi ve gereğini arz/rica ederim.


Mehmet YILMAZ
Bölge Kurulu Müdürü

- EKLER: 1. Karar (1 Adet)
2. 1/25.000 Ölçekli Sit Haritası (1 Adet)
3. Sit Fişi (1 Adet)

DAĞITIM

GEREĞİ:

- Kültür Varlıkları ve Müzeler Genel Müdürlüğü (Tespit ve Emlak Dairesi Başkanlığı)-Ankara
- Enerji ve Tabii Kaynaklar Bakanlığı (Maden İşleri Genel Müdürlüğü)-Ankara
- Çevre ve Orman Bakanlığı (Çevresel Etki Değerlendirmesi ve Planlama Genel Müdürlüğü -Aydın Valiliği
- Aydın Valiliği (İl Kültür ve Turizm Müdürlüğü) (İl Özel İdaresi) (İl Çevre ve Orman Müdürlüğü)
- Koçarlı Kaymakamlığı-Aydın
- Koçarlı Kaymakamlığı-Aydın (Koçarlı Kadastro Müdürlüğü) (Koçarlı Tapu Sicil Müdürlüğü)
- Aydın Müze Müdürlüğü
- Kızılcabölük Köyü Muhtarlığı-Koçarlı/Aydın
- DEGOL Çevre Mühendislik ve Müşavirlik LTD. ŞTİ-Naci Çakır Mah. Sinan Caddesi, 18/A Dikmen/Ankara

BİLGİ:

- Kültür Varlıkları ve Müzeler Genel Müdürlüğü (Kurullar Dairesi Başkanlığı)-Ankara
- (Koruma Planlaması, Kültür Yatırım ve Teşvik Başkanlığı) -Ankara
- (Kazılar Ve Araştırmalar Dairesi Başkanlığı) -Ankara
- Bayındırlık ve İskan Bakanlığı (Teknik Araştırma ve Uygulama Genel Müdürlüğü)
- Çevre ve Orman Bakanlığı (Çevre Koruma Genel Müdürlüğü) -Ankara
- Kültür ve Turizm Bakanlığı (Yatırım ve İşletmeler Genel Müdürlüğü) -Ankara
- İller Bankası Genel Müdürlüğü-Ankara
- DSİ Aydın Bölge Müdürlüğü



T.C.
KÜLTÜR VE TURİZM BAKANLIĞI
AYDIN KÜLTÜR VE TABİAT VARLIKLARINI
KORUMA BÖLGE KURULU

KARAR

TOPLANTI TARİHİ VE NO : 30.03.2010 - 117

09.05.47

KARAR TARİHİ VE NO : 30.03.2010 - 2768

Toplantı Yeri
AYDIN

Aydın İli, Koçarlı İlçesi, Kızılcabölük Köyüne bağlı Bağarcık Mahallesi'nin güneyindeki Çörlenasar Tepesinde bulunan, Enerji ve Tabii Kaynaklar Bakanlığı Maden İşleri Genel Müdürlüğü'nce, EGAMİN Mineral Maden Endüstrisi ve Hammadde Sanayi ve Ticaret A.Ş. adına verilen, İR:49918 ruhsat numaralı, 8715 hektarlık maden işletme ruhsat sahasında, Kültür Varlıkları ve Müzeler Genel Müdürlüğü'nün 13.11.2009 tarih ve 215872 sayılı yazısı ve ekli DEGOL Çevre Mühendislik ve Müşavirlik Ltd. Şti.'nin 30.10.2009 tarih ve 09/365 sayılı yazısı ve ekli belgelerinde belirtilen "Feldspat, Kuvars ve Kuvarsit" ocakları 6 poligon numaralı öneri maden proje sahasının kuzey batısında kalan Çörlenasar Kalesine ilişkin; Bakanlığımız izniyle bölgede yüzey araştırma yapan, Berlin Alman Arkeoloji Enstitüsü'nden Dr.Anneliese PESCHLOW'un proje yönetici vekili olan, Dr.Volker Höhfeld'in 01.05.2009 tarihli 5466 sayılı tespit ve görüş yazısı, kale kalıntısına ilişkin Aydın Kültür ve Tabiat varlıklarını Koruma Bölge Kurulu Müdürlüğü Uzmanlarınca hazırlanan 24.03.2010 tarih ve 1268 kayıt numaralı rapor okundu. Konuya ilişkin tüm bilgi ve belgeler incelendi. Yapılan görüşmeler sonucunda;

Aydın İli, Koçarlı İlçesi, Kızılcabölük Köyüne bağlı Bağarcık Mahallesi'nin güneyindeki Çörlenasar Tepesinde bulunan, Enerji ve Tabii Kaynaklar Bakanlığı Maden İşleri Genel Müdürlüğü'nce, EGAMİN Mineral Maden Endüstrisi ve Hammadde Sanayi ve Ticaret A.Ş. adına verilen, İR:49918 ruhsat numaralı, maden işletme ruhsat sahasında içerisinde kalan, Çörlenasar Kalesi ve çevresinin, korunması gerekli kültür varlığı özelliği gösterdiğinden, 2863 sayılı Kültür ve Tabiat Varlıklarını Koruma Kanunu kapsamında, ekli 1/25.000 ölçekli haritada sınırlarının belirlendiği şekliyle Çörlenasar Kalesinin üzerine bulunduğu alanın I. (Birinci) Derece ve çevresinin ise III. (Üçüncü) Derece Arkeolojik Sit olarak tescilinin uygun olduğuna, I. ve III. Derece Arkeolojik Sit olarak tescil edilen alanda Kültür ve Tabiat Varlıklarını Koruma Yüksek Kurulu'nun 05.11.1999 tarih ve 658 sayılı İlke Kararı gereğince Kurulumuzdan izin alınmadan hiç bir fiziki ve inşai müdahalede bulunulmaması gerektiğine karar verildi.

ASLI GİBİDİR

Mehmet YILMAZ
Bölge Kurulu Müdürü

BAŞKAN
(Geçici)
Prof.Dr. Celal ŞİMŞEK
İMZA

ÜYE
Prof.Dr. Vedat İDİL
(BULUNMADI)

ÜYE
Yar.Doç.Dr. Müjgan KARATOSUN
İMZA

ÜYE
Müfit EREN
İl Özel İdaresi
İMZA

BAŞKAN YARDIMCISI
(Geçici)
Mustafa SAYAR
İMZA

ÜYE
Prof.Dr. Kadir PEKTAŞ
İMZA

A.Selim UŞAN
İMZA

ÜYE
Emin YENER
Aydın Müze Müdürü
İMZA

ÇÖRLENASAR TEPE

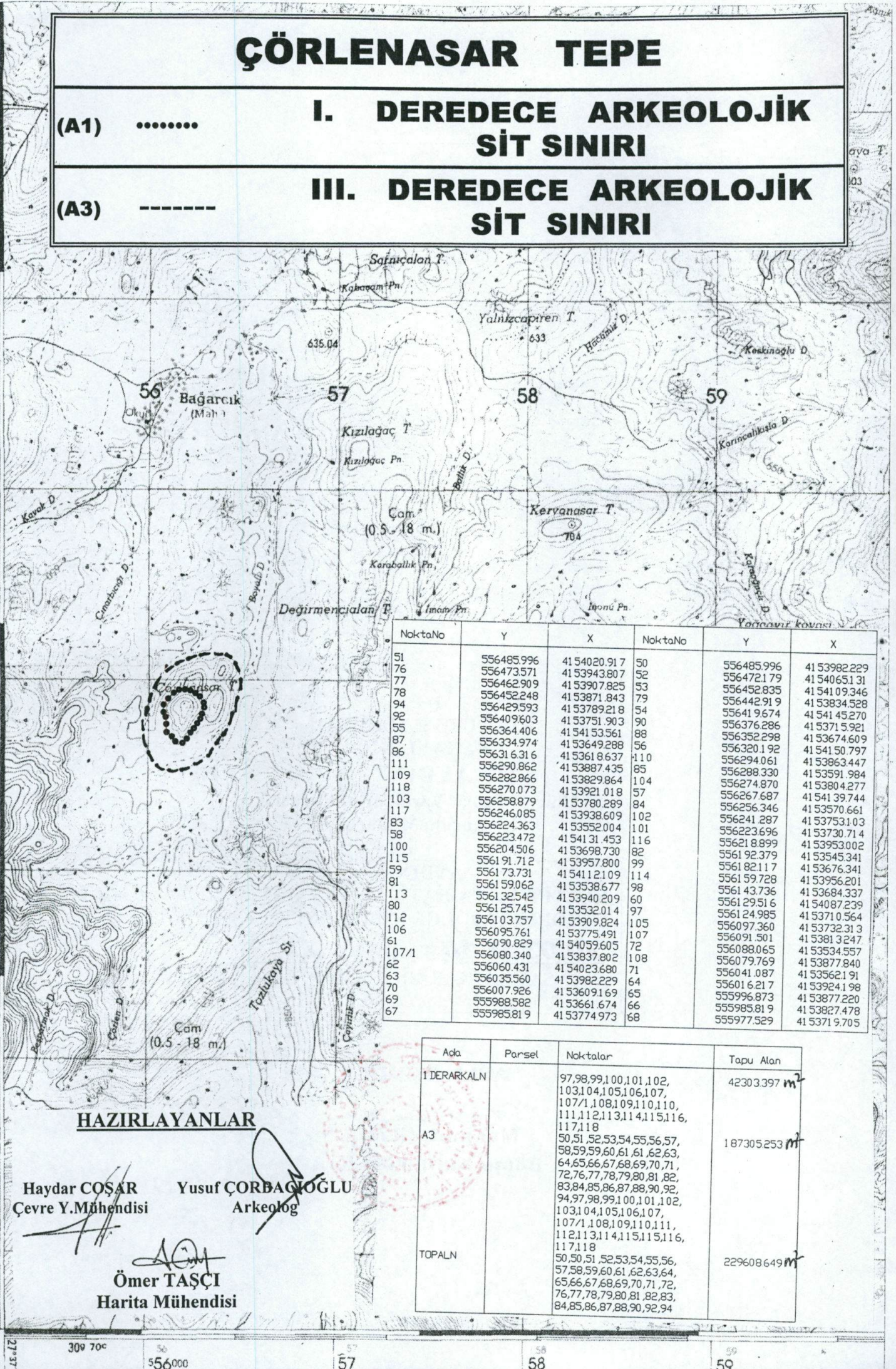
(A1)

I. DEREDECE ARKEOLOJİK SİT SINIRI

(A3) -----

III. DEREDECE ARKEOLOJİK SİT SINIRI

4151000
419 67c
37°30'00"



NoktaNo	Y	X	NoktaNo	Y	X
51	556485.996	4154020.917	50	556485.996	4153982.229
76	556473.571	4153943.807	52	556472.179	4154065.131
77	556462.909	4153907.825	53	556452.835	4154109.346
78	556452.248	4153871.843	79	556442.919	4153834.528
94	556429.593	4153789.218	54	556419.674	4154145.270
92	556409.603	4153751.903	90	556376.286	415371.5921
55	556364.406	4154153.561	88	556352.298	4153674.609
87	556334.974	4153649.288	56	556320.192	4154150.797
86	556316.316	4153618.637	110	556294.061	4153863.447
111	556290.862	4153887.435	85	556288.330	4153591.984
109	556282.866	4153829.864	104	556274.870	4153804.277
118	556270.073	4153921.018	57	556267.687	4154139.744
103	556258.879	4153780.289	84	556256.346	4153570.661
117	556246.085	4153938.609	102	556241.287	4153753.103
83	556224.363	4153552.004	101	556223.696	4153730.714
58	556223.472	4154131.453	116	556218.899	4153953.002
100	556204.506	4153698.730	82	556218.899	4153730.714
115	556191.712	4153957.800	99	556192.379	4153545.341
59	556173.731	4154112.109	114	556182.117	4153676.341
81	556159.062	4153538.677	98	556159.728	4153956.201
113	556132.542	4153940.209	60	556143.736	4153684.337
80	556125.745	4153532.014	97	556129.516	4154087.239
112	556103.757	4153909.824	105	556124.985	4153710.564
106	556095.761	4153775.491	107	556097.360	4153732.313
61	556090.829	4154059.605	72	556091.501	4153813.247
107/1	556080.340	4153837.802	108	556088.065	4153534.557
62	556060.431	4154023.680	71	556079.769	4153877.840
63	556035.560	4153982.229	64	556041.087	4153562.191
70	556007.926	4153609.169	65	556016.217	4153924.198
69	555988.582	4153661.674	66	555996.873	4153877.220
67	555985.819	4153774.973	68	555985.819	4153827.478
				555977.529	4153719.705

HAZIRLAYANLAR

Haydar COŞAR
Çevre Y. Mühendisi

Yusuf ÇORBACIOĞLU
Arkeolog

Ömer TAŞCI
Harita Mühendisi

Ada	Parsel	Noktalar	Tapu Alan
1 DERARKALN		97,98,99,100,101,102,103,104,105,106,107,107/1,108,109,110,110,111,112,113,114,115,116,117,118	42303.397 m ²
A3		50,51,52,53,54,55,56,57,58,59,59,60,61,61,62,63,64,65,66,67,68,69,70,71,72,76,77,78,79,80,81,82,83,84,85,86,87,88,90,92,94,97,98,99,100,101,102,103,104,105,106,107,107/1,108,109,110,111,112,113,114,115,116,117,118	187305.253 m ²
TOPALN		50,50,51,52,53,54,55,56,57,58,59,60,61,62,63,64,65,66,67,68,69,70,71,72,76,77,78,79,80,81,82,83,84,85,86,87,88,90,92,94	229608.649 m ²

309 70c
56000
57
58
59

AVRUPA KONSEYİ	DOĞAL VE KÜLTÜREL VARLIKLARI KORUMA ENVANTERİ D.K.V.K.E	SİT	ENVANTER NO:
TÜRKİYE	KÜLTÜR VARLIKLARI VE MÜZELER GENEL MÜDÜRLÜĞÜ		HARİTA NO:
İLİ: AYDIN	İLÇESİ: KOÇARLI	MAHALLE KÖY KIZILCABÖLÜKKÖYÜ	KADASTRO PAFTA :- ADA :- PARSEL :-

ADI : ÇÖRLENASAR KALESİ

GENEL TANIM: Çörlenasar Kalesi Bağarcık yerleşiminin hemen güneyinde kalmaktadır. Latmos bölgesinde uzun yıllar yüzey araştırmalarında çalışmış Anneliese Peschlow Çörlenasar Kalesini Bizans dönemine tarihlenmiştir. Çörlenasar Kalesi fazla yüksek olmayan kayalık ir tepenin üzerinde bulunmaktadır. Sur duvarları moloz taşlar ile örülmüştür. Giriş kapısı güneye bakmakta olup kenar kısımları tahrip olmuştur. Bölgede Herakleia Antik Kentini korumaya yönelik bir çok Helenistik döneme tarihlenen uç kalesi bulunmaktadır. Çörlenasar Kaleside, günümüzde hala kullanılmakta olan muhtemeldir ki antik dönem de kullanılan ve Milas yoluna bağlantıyı sağlayan yolun hemen kenarında yükselmektedir. Bu da bize gösteriyorki ya bu yolun önemi Bizans döneminde artmış yada iç bölgelere saldırıların erken müdahalesi amacıyla bölgede yeni bir uç kale yapılması ihtiyacı duyulmuştur.

ŞİMDİKİ TEHLİKELER: Çörlenasar Kalesi ve çevresi için günümüzdeki en büyük tehlike defineciler tarafından yapılan kaçak kazılardır. Kale ve çevresinde kaçak kazıları önleyici tedbirlerin alınması gerekmektedir.

ŞİMDİKİ DURUM:

SİT POTANSİYELİ: Çörlenasar Kalesi oldukça geniş bir alana yayılmış durumdadır. Ana kalenin oturduğu kısım I.(birinci)Derece Arkeolojik Sit çevresi ise III.(üçüncü)Derece Arkeolojik olarak tescilinin yapılmasının daha uygun olacağı kanaatindeyiz.

ŞİMDİKİ KORUMA: Çörlenasar Kalesi şuan için tamamen korumasız bir durumdadır.

ÖNERİLEN KORUMA: Çörlenasar Kalesi yüksek olmayan tamamen kayalık bir tepenin üzerinde bulunmaktadır. Kalenin

YAYIN DİZİSİ:

GÖZLEMLER: Çörlenasar Kalesi, bölgede Bizans dönemine ait bir eser olması bakımından önemlidir. Çünkü Latmos bölgesinde görülen bir çok uç kale Helenistik döneme tarihlenmektedir. Bölgenin her dönem önem arz ettiğini,kesintisiz olarak çeşitli dönemlere ait eserlerin varlığını bu bölgelerde görmemizle anlaşılabilir.

KORUMA DERECESESİ: I.(birinci) ve III.(üçüncü)Derece Arkeolojik Sit


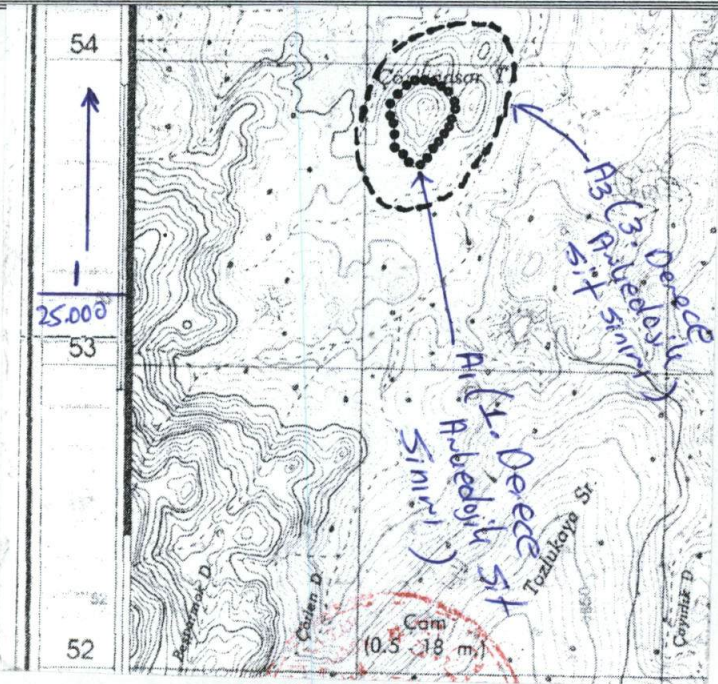
HAZIRLAYANLAR: 24.1.03.2010

YUSUF ÇORBACIOĞLU ARKEOLOG
SONGÜL ERBAY ARKEOLOG
HAYDAR COŞAR ÇEVRE MÜHENDİSİ
ÖMER TAŞÇI HARİTA MÜHENDİSİ

KONTROL EDEN: 24.1.03.2010

REVİZYON:

AYDIN KÜLTÜR VE TABİAT VARLIKLARINI KORUMA BÖLGE KURULU ONAYI:



Nokta No	Ada	Par-sel	Nok-talar	Tapu Alanı
51	556485996	41.54020.917	97.9899100101102,	42303397 m ²
52	556473571	41.53943807	103.104105106107,	
53	556452835	41.53907825	107.108109110110,	
54	556445919	41.53871843	111.112113114115116,	
55	556429593	41.53789218	117.118	
56	556409603	41.53751903	50.51.52.53.54.55.56.57,	
57	556364406	41.54153561	58.59.60.61.62.63,	
58	556334974	41.53649288	64.65.66.67.68.69.70.71,	
59	556316316	41.53618637	72.73.74.75.76.77.78.79.80.81.82,	
60	556294061	41.53618637	83.84.85.86.87.88.89.90.92,	
61	556282866	41.53887435	94.97.98.99.100.101.102,	187305253 m ²
62	556270773	41.53829864	103.104.105.106.107,	
63	556258879	41.53921018	107.108.109.110.111,	
64	556246085	41.53988609	112.113.114.115.116,	
65	556234363	41.53988609	117.118	
66	556223472	41.54131453	50.51.52.53.54.55.56.57,	
67	556214506	41.53998730	58.59.60.61.62.63,	
68	556191712	41.53957800	64.65.66.67.68.69.70.71,	
69	556173731	41.54112109	72.73.74.75.76.77.78.79.80.81.82,	
70	556159062	41.53938677	83.84.85.86.87.88.89.90.92,	
71	556132542	41.53940209	94.97.98.99.100.101.102,	229608649 m ²
72	556125745	41.53920114	103.104.105.106.107,	
73	5561103757	41.53909824	107.108.109.110.111,	
74	556095761	41.53775491	112.113.114.115.116,	
75	556090829	41.54059605	117.118	
76	556080340	41.53837802	50.51.52.53.54.55.56.57,	
77	556060431	41.54023680	58.59.60.61.62.63,	
78	556035560	41.53982229	64.65.66.67.68.69.70.71.72,	
79	556007926	41.53609169	72.73.74.75.76.77.78.79.80.81.82.82,	
80	555988582	41.53661674	83.84.85.86.87.88.89.92.94	
81	555977529	41.53774973		
82				
83				
84				
85				
86				
87				
88				
89				
90				
91				
92				
93				
94				
95				
96				
97				
98				
99				
100				
101				
102				
103				
104				
105				
106				
107				
108				
109				
110				
111				
112				
113				
114				
115				
116				
117				
118				
119				
120				
121				
122				
123				
124				
125				
126				
127				
128				
129				
130				
131				
132				
133				
134				
135				
136				
137				
138				
139				
140				
141				
142				
143				
144				
145				
146				
147				
148				
149				
150				
151				
152				
153				
154				
155				
156				
157				
158				
159				
160				
161				
162				
163				
164				
165				
166				
167				

