



T.C.

KÜLTÜR VE TURİZM BAKANLIĞI

Aydın Kültür Varlıklarını Koruma Bölge Kurulu Müdürlüğü

SAYI: B.16.0.KVM.4.09.00.04/-09.05.62-751

KONU : Aydın İli, Koçarlı İlçesi, Kullar Köyü,
Nekropol ve Arkeolojik Yerleşim alanı hk.

AYDIN
27 03.2013

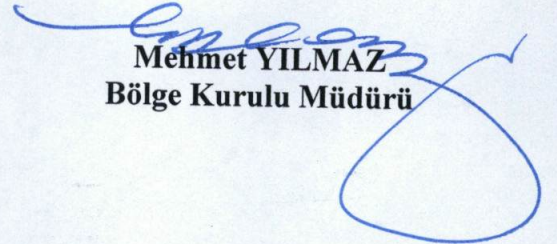
DGY

Özü yukarıda belirtilen konu hakkında Aydın Kültür Varlıklarını Koruma Bölge Kurulu tarafından alınan **21.03.2013** tarih ve **1455** sayılı karar ekte gönderilmektedir.

3386 ve 5226 sayılı yasalar, 648 sayılı Kanun Hükmündeki Kararname ile değişik 2863 sayılı Kültür Varlıklarını Koruma Kanununun 7. ve 10. maddesine dayanılarak hazırlanan ve 13.3.2012 tarih ve 28232 sayılı Resmi Gazete'de yayınlanan "Korunması Gerekli Taşınmaz Kültür Varlıklarının Ve Sitlerin Tespit Ve Tescili Hakkında Yönetmelik" gereğince:

Tescil edilen korunması gerekli taşınmaz kültür varlıklarının Valiliğinizce/ Kaymakamlığınızca tebliğ tarihinden itibaren en geç üç gün içinde ilan tahtalarına asmak, belediye hoparlörüyle duyurmak ve köy muhtarlığına bildirmek ve internet sitesinde yayımlamak suretiyle ilan edilerek ilan tutanağının Müdürlüğümüze iletilmek üzere Bakanlığımızın ildeki temsilcisine teslim edilmesi, korunması gerekli taşınmaz kültür varlıkları ile sit içerisinde kalan parsellerin tespiti, listelenmesi ile taşınmazların tapu kütüklerinin beyanlar hanesine "korunması gerekli taşınmaz kültür varlığıdır" şerhinin konmasına ilişkin iş ve işlemlerin söz konusu yönetmelik hükümleri doğrultusunda gerçekleştirilmesi hususunda;

Bilgilerinizi ve gereğini arz/rica ederim.


Mehmet YILMAZ
Bölge Kurulu Müdürü

- Ek: 1. Karar (1 Adet)
2. 1/10.000 ölçekli Sit Haritası (1 Adet)
3. Tescil F (1 Adet)

Dağıtım

Gereği :

-Aydın Valiliği

(İl Kültür ve Turizm Müdürlüğü)

(İl Özel İdaresi)

(İl Gıda, Tarım ve Hayvancılık Md.)

(Çevre ve Şehircilik İl Müdürlüğü)

-Koçarlı Kaymakamlığı

-Koçarlı Kaymakamlığı

(Orman İşletme Müdürlüğü)

(Koçarlı Tapu Müdürlüğü)

(Koçarlı Kadastro Birimi)

-Aydın Arkeoloji Müzesi Müdürlüğü

-Kullar Köyü Muhtarlığı-Koçarlı

-Kültür ve Turizm Bakanlığı

(Yatırım ve İşletmeler Genel Müdürlüğü)

-Kültür Varlıkları ve Müzeler Genel Müdürlüğü

(Kurullar Dairesi Başkanlığı)

(Emlak ve Teşvik Dairesi Başkanlığı)

(Yüksek Kurul Dairesi Başkanlığı)

(Kazılar Dairesi Başkanlığı)

-Çevre ve Şehircilik Bakanlığı

-Orman ve Su İşleri Bakanlığı

-Enerji ve Tabii Kaynaklar Bakanlığı


(Maden İşleri Genel Müdürlüğü)

-İller Bankası Genel Müdürlüğü

-Devlet Su İşleri 21. Bölge Müdürlüğü-Aydın

Haydar COŞAR

Mühendis





T.C.
KÜLTÜR VE TURİZM BAKANLIĞI
AYDIN KÜLTÜR VARLIKLARINI KORUMA BÖLGE KURULU

KARAR

TOPLANTI TARİHİ VE NO : 21.03.2013 - 40
KARAR TARİHİ VE NO : 21.03.2013 - 1455

09.05.62

Toplantı Yeri
AYDIN

Aydın İli, Koçarlı İlçesi, Kullar Köyü, Maşat Mevkiinde bulunan ve hakip tepede yayılım gösteren Nekropol ve Arkeolojik Yerleşim alanının; 2863 sayılı Kültür ve Tabiat Varlıklarını Koruma Kanunu kapsamında korunması gerekli taşınmaz kültür varlığı özelliği gösterdiği gerekçesiyle I. Derece Arkeolojik Sit alanı olarak tescil edilmesinin önerildiği, Aydın Kültür Varlıklarını Koruma Bölge Kurulu Müdürlüğü Uzmanlarınca hazırlanan 05.10.2012 tarih ve 4412 kayıt numaralı rapor ve eki 1/10.000 ölçekli öneri sit haritası ile sit fişi ve ilgili Kurumlardan gelen görüşü yazıları ile birlikte tüm bilgi ve belgeler incelenmiştir. Yapılan görüşmeler sonucunda;

Aydın İli, Koçarlı İlçesi, Kullar Köyü, Maşat Mevkiinde bulunan ve hakip tepede yayılım gösteren Nekropol ve Arkeolojik Yerleşim alanının; 2863 sayılı Kültür ve Tabiat Varlıklarını Koruma Kanunu kapsamında korunması gerekli taşınmaz kültür varlığı özelliği gösterdiğinden, kararımız eki tescil fişiyle birlikte 1/10.000 ölçekli haritada sınırları işaretlendiği şekliyle I. Derece Arkeolojik Sit olarak tescil edilmesinin uygun olduğuna, Kurulumuzdan izin alınmadan sit sınırı içerisinde her hangi bir uygulamaya gidilmemesi gerektiğine karar verildi.

ASLI GİBİDİR

Mehmet YILMAZ

Bölge Kurulu Müdürü

BAŞKAN

Prof.Dr. Celal ŞİMŞEK
İMZA

BAŞKAN YARDIMCISI

Doç.Dr. Müjgan KARATOSUN
BULUNMADI

ÜYE

Doç.Dr.Bilal SÖĞÜT
İMZA

ÜYE

Yrd.Doç.Dr.Saim CİRTİL
İMZA

ÜYE

Dr.Levent ÜNVERDİ
İMZA

ÜYE

Bahadır DİKMEN
İMZA

ÜYE

Bilge KARHAN
BULUNMADI

ÜYE

Özay GÜL
İl Özel İdaresi
İMZA

ÜYE

Emin YENER
Aydın Arkeoloji Müzesi Müdürü
İMZA

ARKEOLOJİK SİT HARİTASI

İLİ: AYDIN

İLÇESİ: KOÇARLI

KÖYÜ: KULLAR

PAFTA : M19-D3

6.DERECE ED-50 UTM SİT ALANI KOORDİNATLARI

NoktaNo	X	Y
KUL1	563456.923	4154681.455
KUL2	563466.643	4154708.462
KUL3	563479.849	4154729.198
KUL4	563503.720	4154749.760
KUL5	563529.483	4154765.123
KUL6	563553.354	4154776.704
KUL7	563581.480	4154777.177
KUL8	563609.842	4154767.486
KUL9	563628.041	4154750.942
KUL10	563629.054	4154725.397
KUL11	563607.310	4154718.779
KUL12	563576.348	4154709.562
KUL13	563544.204	4154694.908
KUL14	563513.006	4154680.491
KUL15	563480.626	4154673.400

SİT ALANI YÜZÖLÇÜMÜ : 10321M2

GÖSTERİM

I. (Birinci) Derece Arkeolojik Sit Sınırı

NOT: Sit sınırı gösteriminde çizgi esas alınacaktır

HAZIRLAYANLAR

Ömer TAŞCI

Songül ERBAY

Haydar COSAR

Harita Mühendisi

Arkeolog

Çevre Y. Müh.

Gelinbasağı kaya

Bölüklerharımı

(Mah.)


AVRUPA KONSEYİ TÜRKİYE	DOĞAL VE KÜLTÜREL VARLIKLARI KORUMA ENVANTERİ KÜLTÜR VARLIKLARI VE MÜZELER GENEL MÜDÜRLÜĞÜ	D.K.V.K.E.	SİT	ENVANTER NO	
İLİ : AYDIN	İLÇESİ : KOÇARLI	MAHALLE - KÖY VEYA MEVKİİ :		KULLAR KÖYÜ - MAŞAT MEVKİİ	HARİTA NO
ADI : NEKROPOL VE ARKEOLOJİK YERLEŞİM ALANI				KADASTRO PAFTA :	ADA PARSEL
				M19-D	-

GENEL TANIM: Aydın İli, Koçarlı İlçesi, Kullar Köyü, Maşat Mevkii, planlanan Meriçler Göleti projesindeki su üst kotunun yaklaşık 10-20m üst kotunda kalan, içerisinde işçiliği yarım kalmış yan yana 2 adet kaya mezarı, üzerinde kapakları bulunmayıp kapak izleri yer alan ve yapısı bozulmamış 2 adet kaya mezarları ve zaman içinde kısmen tahribata uğramış oda mezarları ile arkeolojik yerleşim alanından oluşmaktadır. Kaya mezarlarının güney batısında, düzgün yüzeyli dikdörtgen blok taşlardan oluşan yapı kalıntısına ait izler bulunmaktadır. Yapı kalıntısının ana duvarlarına ait blokların bir kısmı insitu durumda gözlenebilmektedir. Yapı kalıntılarının malzemelerinin, alanda bulunan yerleşim alanındaki konut ve bahçe duvarlarında yaygın biçimde devşirme malzeme olarak kullanıldığı görülmüştür. Alanda yaygın biçimde seramik parçalarına rastlanmıştır. Olasılıkla Helenistik ve Roma Dönemine ait olabileceği düşünülen yerleşim alanı oldukça dar bir alana yayılmış durumdadır. Alan içerisinde tespit edilen mezarlar Karya tipi mezar olup, genelde ana kayanın oyularak, tekne şeklinde düzenlenmesiyle oluşturulmuştur. Tespit edilen mezarların tamamı kaçak kazılarla soyulmuş durumdadır. Ayrıca alan içerisinde defneciler tarafında tahrip edilmiş oda mezarlarının olduğu, ayrıca bir ana kaya parçasının oyularak olasılıkla kutsal amaçla işlenmiş olduğu (işlenmesi yarım kalmış) görülmüştür.

ŞİMDİKİ TEHLİKELER :	Kaçak Kazılar ve yeni yapılaşmalar.	KORUMA DERECESİ	I. Derece Arkeolojik Sit
ŞİMDİKİ DURUM :	Mevcutta halen kullanılan konut yapıları bulunmakta ve kısmen zirai faaliyetler yürütülmekte.	HAZIRLAYANLAR	05/10/2012
SİT POTANSİYELİ :	Korunması Gerekli Taşınmaz Kültür Varlığı.	Songül ERBAY	Arkeolog
ŞİMDİKİ KORUMA :	-	Ömer TAŞÇI	Harita Mühendisi
ÖNERİLEN KORUMA :	I. Derece Arkeolojik Sit	Haydar COŞAR	Çevre Yüksek Mühendisi
YAYIN DİZİSİ :		KONTROL EDEN	05/10/2012
GÖZLEMLER :	Alan içerisinde bahçe duvarı yapımında devşirme malzeme kullanılmıştır. Doğusunda alanın sınırı dışında kalmakta olan Meriçler Göleti projesinde görülen su tutma haznesi bulunmaktadır.	Mehmet YILMAZ	Bölge Kurulu Müdürü
		KORUMA KURULU KARARLARI	
		REVİZYON	
		KORUMA KURULU ONAYI	

HARİTALAR, FOTOĞRAFLAR :





T.C.
KÜLTÜR VE TURİZM BAKANLIĞI
Aydın Kültür Varlıklarını Koruma
Bölge Kurulu Müdürlüğü

21.03.2013
AYDIN
KÜLTÜR VARLIKLARINI
KORUMA BÖLGE KURULUNUN
GÜN VE 14/55
SAYILI KARAR EKİDİR

AYDIN KÜLTÜR VE TABİATVARLIKLARINI KORUMA BÖLGE KURULU	
BAŞKAN	
BAŞKAN YRD.	
ÜYE	
ÜYE	
ÜYE	
ÜYE	
ÜYE	

M. YILMAZ
Bölge Kurulu Başkanı