

7

T.C
KÜLTÜR BAKANLIĞI
İZMİR II NUMARALI KÜLTÜR VE TABİAT
VARLIKLARINI KORUMA KURULU MÜDÜRLÜĞÜ

SAYI : B.16 0.KTV.4.35 00.02-09.05/19
KONU : Aydın,Koçarlı,Gaffarlar Köyü,

-2740

İZMİR

24 .../.../1997

DGY

Özü yukarıda belirtilen konu hakkında İzmir II Nolu Kültür ve Tabiat Varlıklarını Koruma Kurulu tarafından alınan 8.10.1997 gün ve 7099 sayılı kurul kararı ekte gönderilmektedir.

2863 sayılı Kültür ve Tabiat Varlıklarını Koruma Kanunu ile Bu Kanunun Bazı Maddelerinin Değiştirilmesi ve Bu Kanuna Bazı Maddeler eklenmesi hakkındaki 3386 sayılı ve 10 Aralık 1987 gün ve 19660 sayılı Resmi Gazete ile 19.8.1989 gün ve 20257 sayılı Resmi Gazete'de değişikliği yayımlanan "Korunması Gerekli Kültür ve Tabiat Varlıklarının Tespit-Tescili Hakkındaki Yönetmelik" gereğince:

Tescil edilen korunması gerekli taşınmaz kültür-tabiat varlıklarının Valiliğinizce, Kaymakamlığınızca en geç 3 gün içinde ilan tahtalarına asmak, Belediye hoparlörüyle duyurmak ve Köy Muhtarlığına bildirmek suretiyle ilan tutanağının Müdürlüğümüze gönderilmesi ve tapu kütüğünün beyanlar hanesine, korunması gerekli taşınmaz kültür-tabiat varlıkları olduğuna dair kayıt konulması gerekmektedir.

Bilgilerinizi ve gereğini arz ve rica ederim.

EK:I- Karar

2- Tescil fişi.

3-1/25000 ölçekli sit haritası.

Selçuk BAŞER

MÜDÜR V.

Nurcan GÖKALP

Arkeolog

DAĞITIM :

-Bayındırlık ve İskan Bakanlığı (Teknik Araş. ve Uygulama Gen.Müd.) 1
-Kültür ve Tabiat Varlıklarını Koruma Genel Müd.

(Kurullar Dairesi Başkanlığı) 1,2,3

(Tesbit Dairesi Başkanlığı)

-Anıtlar ve Müzele Genel Müd.1,2,3

-İller Bankası Genel Müd. 1

-Aydın Valiliği (Kültür Müd.) 1

-Aydın Valiliği (Bayındırlık ve iskan Müd.)1,3

-Koçarlı Kaymakamlığı 1,

-Koçarlı Kadastro Müd. 1,3

-Koçarlı Tapu-Sicil Müd. 1,3

-Aydın Müze Müd. 1,2,3

-Tuzla Belediyesi
(Yatırımlar Gr. Md.)

19.11.1997

Adres :1462 Sok. (Ali Kocatepe Sok.) No:15
Telefon : Müdür : (232) 463 73 56
Santral : (232) 422 36 35

35220 Alsancak/İZMİR

Fax: (232) 422 01 15

T.C
KÜLTÜR BAKANLIĞI
İZMİR II NUMARALI KÜLTÜR VE TABİAT
VARLIKLARINI KORUMA KURULU
KARAR

09.05/19


Toplantı Tarihi ve No : 8.10.1997-496
Karar Tarihi ve No : 8.10.1997-7099

Toplantı Yeri
İZMİR

Aydın İli,Koçarlı İlçesi,Gaffarlar Köyü,Orta Asar Mevkiinde bulunan Amyzon Örenyeri ile Taşköy Çataltepe örenyerlerinin tescil edilmesine ilişkin Aydın Valiliği İl Kültür Müdürlüğü'nün 7.7.1997 gün ve 1972 sayılı yazısı ile eki tescil fişi, harita ve fotoğraflar incelendi, yapılan görüşmeler sonunda;

Aydın İli, Koçarlı İlçesi,Gaffarlar Köyü,Orta Asar Mevkiinde bulunan, Amyzon ve Taşköy Çataltepe örenyerlerinin ekli tescil fişleri doğrultusunda ve 1/25000 ölçekli haritada gösterildiği şekilde I.Derece Arkeolojik Sit Alanı olarak tescil edilmesinin uygun olduğuna, karar verildi.

ASLI GİBİDİR


Sedef ÇELİKEL
Arkeolog



S. Selçuk BAŞER
Müdür
Nurcan ÇUKALP
Arkeolog

Başkan
Prof.Dr.Altan ÇİLİNGİROĞLU
İMZA

Başkan Yardımcısı
Prof.Dr.Orcan GÜNDÜZ
İMZA

Üye
Doç.Dr.Ülker SEYMEN
İMZA

Üye
Doç.Dr.Zeynep MERCANGÖZ
İMZA

Üye
Yard.Doç.Dr.Turgay Teymur ÖNBİLGİN
İMZA

Temsilci
Üye
AYDIN BAY.VE İSKAN MD.
BULUNMADI

Temsilci
Üye

Temsilci
Üye

AVRUPA KONSEYİ	DOĞAL VE KÜLTÜREL VARLIKLARI KORUMA ENVANTERİ	D.K.V.K.E.	SİT	ENVANTER NO. :
T Ü R K İ Y E	KÜLTÜR VE TABİAT VARLIKLARINI KORUMA GENEL MÜDÜRLÜĞÜ			HARİTA NO. : M19-d3
İLİ : AYDIN	İLÇESİ : KOÇARLI	MAHALLE KÖY GAFFARLAR VEYA MEVKİİ : ORTA ASAR MEVKİİ	KADASTRO PAFTA . ADA : PARSEL	
ADI : AMYZON ÜRENİYERİ				
GENEL TANIM : Koçarlı'nın yaklaşık 30 km güneyinde, Gaffarlar, Yağcıdere, Akmesic köyleri arasında Orta Asar mevkiindedir. Mersinbeleni-Akmesic köylerini birbirine bağlayan yol üstündedir. Bugün Mazım kalesi olarak bilinen Amyzon İçkarya kentlerinden birisidir. Kentin adının aslı belki "Amuda" idi: Am(a)-Uda "Ana Tanrıçanın Hisarı" Anadolu adlarında (d)'nin (z)'ye dönmesinin örneği çöktür. Amyzon Hellenistik devirde kurulmuş Roma devrinde de önemini korumuş Bizans devrinde Piskoposluk merkezi olmuş 1280 yılında Menteşe Beyliği topraklarına katılmıştır. (L) Planlı izodomik kesme taş duvarlı akropolü üzerinde kuzey tarafa Apollon ve Artemis tapınağı kalıntıları vardır. Burada 1950 lerde Fransızlar tarafından kazı yapılmıştır. Akropolün güney kolu üzerinde 13 tane tonozlu doğu batı yönünde uzanan muhtemelen sarnıçlar vardır. Sarnıçlardan 60-70 m güneyde arazinin imkanları ile yapılan tiyatronun bugün sadece yeri belli olmaktadır. Tiyatrodan birkaç basamak sırası dışında birşey kalmamıştır. Burası ayrıca Türk mezarlığıdır. Tiyatronun altında vadi içinde hellenistik devir çeşme ili Roma devri hamam kalıntıları vardır. Doguda ve batıda iki nekropolü vardır. Yolun kenarında Bizans devri bir yapı kalıntısı vardır.				
ŞİMDİKİ TEHLİKELER : Yangın ve kaçak kazılar .				
ŞİMDİKİ DURUM : Yer yer Tarla olarak kullanılmakta, diğer kesimler makiliktir.				
SİT POTANSİYELİ :			KORUMA DERECESESİ :	
ŞİMDİKİ KORUMA :			HAZIRLAYANLAR : 26 / 06 / 1997	
ÖNERİLEN KORUMA :			Emin YENER Arkeolog Mustafa Kenan ÖZKAN Sanat Tarihçisi	
YAYIN DİZİSİ :			KONTROL EDEN : Emin YENER / 26. / 1997 Müze Müdürü	
GÖZLEMLER :			G. M. E. E. A. Y. K. KARARLARI NO. : / / 19..... / / 199 / / 199	
			REVİZYON G. M. E. E. A. Y. K. ONAYI : / / 199	

HARİTALAR, FOTOĞRAFLAR :



Dogudan . Apollon ve Artemis Tapınağı



Tapınağın Batıdan Görünüşü



Akropol, Kuzey Duvarı Batıdan



Akropol, Güney kolun Doğu Duvarı



Akropol, Güney koldan Kuzey kolun görünüşü



Bizans yapısı



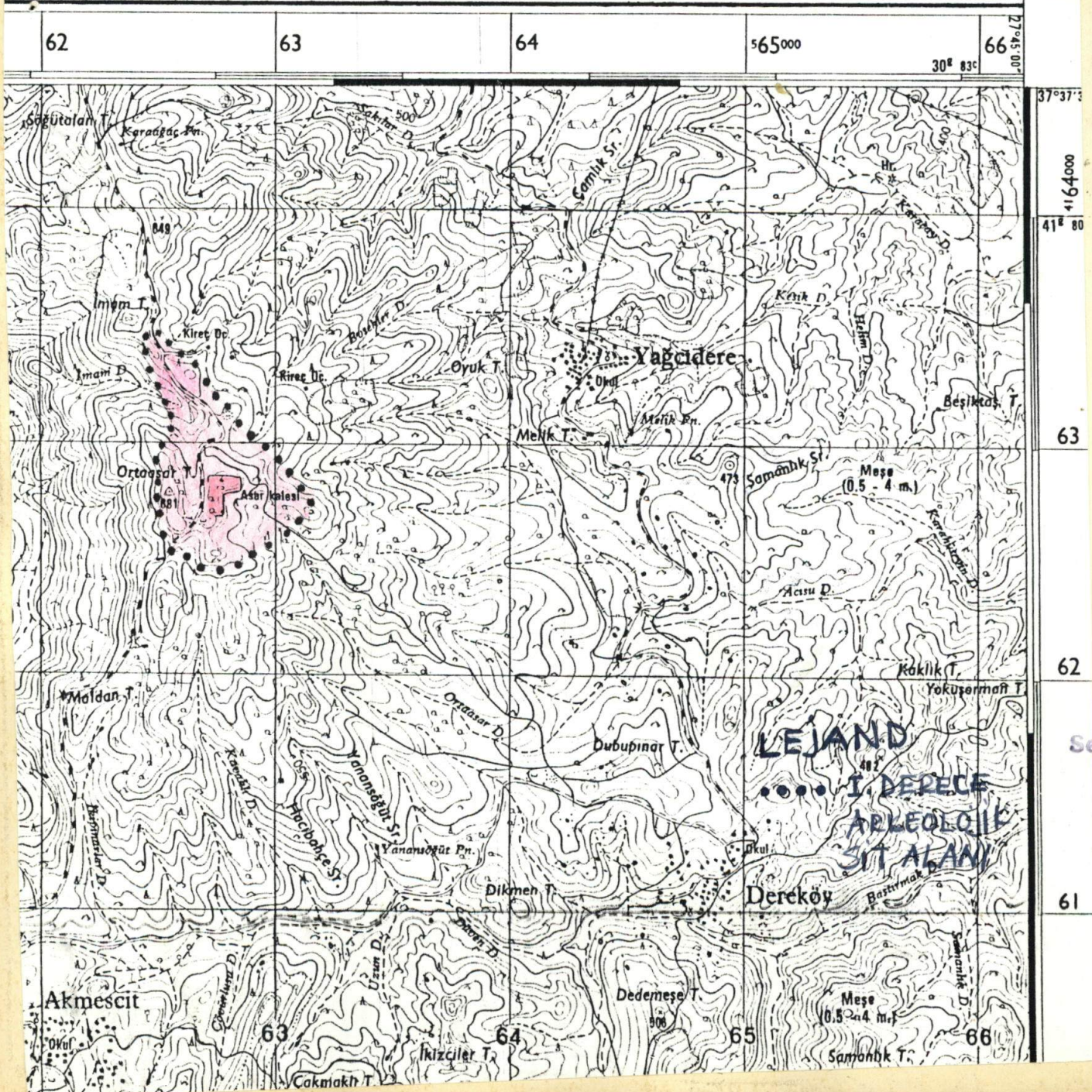

Tuzlu Sarnıçların Akropolün Güney kol üzerindeki numu



Batı nekropolünden tuzlu bir oda mezar.

BASKI 2 - THGM - 1980

AYDIN M 19 - d 3
SERI K 816



Şefkan	Prof. Dr. Altan ÇİNGİROĞLU	
Başkan Yard.	Prof. Dr. Orcan GÜNDÜZ	
ÜYE	Doç. Dr. Ülker SEYMEN	
ÜYE	Doç. Dr. Zeynep MERCANGÖZ	
ÜYE	Yrd. Doç. Dr. Turgay TEYMUR	
ÜYE	Bayraktar Bekunmasi	

KÜLTÜR BAKANLIĞI
İzmir, II Nolu Kültür Varlıkları ve Tabiat Varlıklarını Koruma Kararı
Müdürlüğü

İZMİR II NUMARALI
KÜLTÜR VE TABİAT VARLIKLARI
KORUMA KURULUNUN
8.10.1997 GÜN VE 2099
SAYILI KARAR EKİDİR.

Sedef ÇİNGİROĞLU
Arkeolog

ONAYLI
T.C.
MÜHÜR
S. Selçuk BASER
Müdür