



T.C.

KÜLTÜR VE TURİZM BAKANLIĞI
İZMİR İI NUMARALI KÜLTÜR VARLIKLARINI
KORUMA BÖLGE KURULU
KARAR

TOPLANTI TARİHİ VE NO : 28.03.2014-150

45.06/414

KARAR TARİHİ VE NO : 28.03.2014-3658

Toplantı Yeri
İZMİR

Manisa ili, Kula ilçesinde bulunan ve kısmen Şeritli Köyü, kısmen de Seyitali Mahallesi sınırları içerisinde kalan **Şeritli Nekropol Alanı**'nın arkeolojik sit olarak tesciline ilişkin Manisa Valiliği İl Kültür ve Turizm Müdürlüğü'nün 03.07.2008 tarih ve 1975 sayılı yazısı ve ekleri ve Kurul Müdürlüğü'nün 30.04.2009 tarihli ve 1243 sayılı yazısı kapsamında iletilen kurum görüşleri ile alana ilişkin İzmir II Numaralı KTVKKB'nun 26.07.2011 tarihli ve 7145 sayılı kararı ve 25.03.2014 tarih ve 361 sayı ile kayıtlı uzman raporu okundu, yazı ekleri ve işlem dosyası incelendi, yapılan görüşmeler sonucunda:

Manisa ili, Kula ilçesinde bulunan ve kısmen Şeritli Köyü, kısmen de Seyitali Mahallesi sınırları içerisinde kalan **Şeritli Nekropol Alanı**'nın, kararımız eki kadastral haritada sınırları gösterildiği biçimde, 2863 sayılı Kanun kapsamında I. (Birinci) Derece Arkeolojik Sit olarak tescil edilmesine ve ekli tescil fişinin uygun olduğuna, karar verildi.


T.C.
KÜLTÜR VE TURİZM BAKANLIĞI
İZMİR II NUMARALI KÜLTÜR VARLIKLARINI
KORUMA BÖLGE KURULU
KARAR

TOPLANTI TARİHİ VE NO : 28.03.2014-150

45.06/414

KARAR TARİHİ VE NO : 28.03.2014-3659

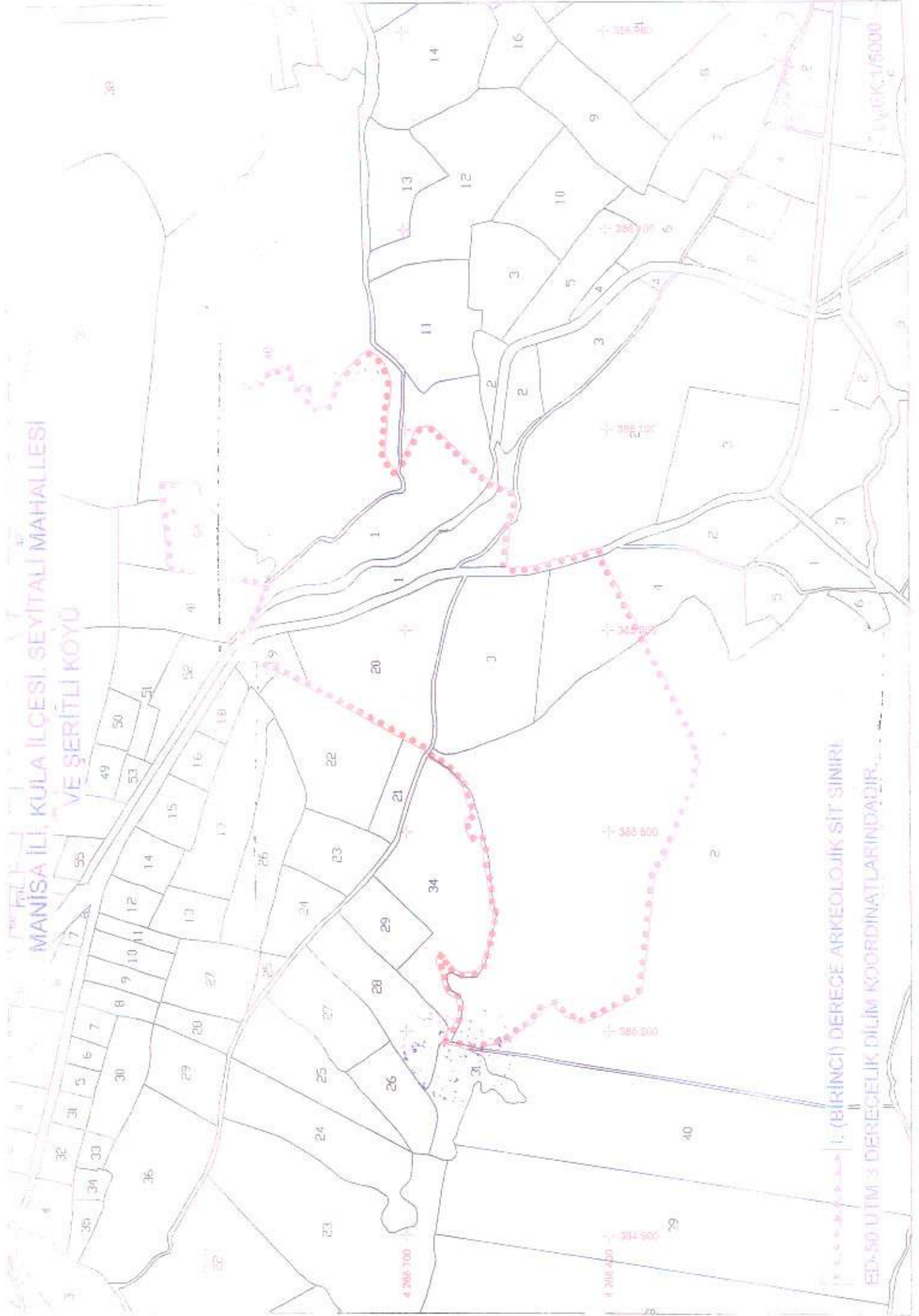
Toplantı Yeri
İZMİR

Manisa ili, Kula ilçesinde bulunan ve kısmen Şeritli Köyü, kısmen de Seyitali Mahallesi sınırları içerisinde kalan Kurulumuzun 28.03.2014 tarihli ve 3658 sayılı kararı ile tescil edilen **Şeritli Nekropol Alanı I.** (birinci) Derece Arkeolojik Sit alanı ile ilgili Geçiş Dönemi Koruma Esasları ve Kullanma Koşullarının belirlenmesine ilişkin hazırlanan 25.03.2014 tarih ve 361 sayı ile kayıtlı uzman raporu okundu, işlem dosyası incelendi yapılan görüşmeler sonucunda;

Manisa ili, Kula ilçesinde bulunan ve kısmen Şeritli Köyü, kısmen de Seyitali Mahallesi sınırları içerisinde kalan Kurulumuzun 28.03.2014 tarihli ve 3658 sayılı kararı ile tescil edilen **Şeritli Nekropol Alanı I.** (birinci) Derece Arkeolojik Sit alanına ilişkin Geçiş Dönemi Koruma Esasları ve Kullanma Koşullarının:

- 1- Kesinlikle hiçbir yapılaşmaya izin verilemez, bilimsel amaçlı kazılar dışında hiçbir kazı yapılamaz.
 - 2- Taş, toprak, kum vb. alınamaz, kireç, taş, tuğla, mermer, kum, maden vb. ocaklar açılmaz, toprak, çürük, çöp, sanayi atığı ve benzeri malzeme dökülemez.
 - 3- Bu alanda yeni ağaç dikilemez.
 - 5- Karayolları 2. Bölge Müdürlüğüne proje çalışmaları yürütülen Kula – Eşme İl Yolunda yapılacak çalışmalar, öncelikle konuya ilişkin 26.07.2011 tarih ve 7145 sayılı Kurul kararı ile istenen çalışma ve çizimlerin iletilerek Koruma Bölge Kurulunun uygun görüşü alınması suretiyle gerçekleştirilebilir.
 - 4- Resmi ve özel kuruluşlarca zorunlu durumlarda yapılacak alt yapı uygulamaları için Müze Müdürlüğüne görüşüyle konu Koruma Bölge Kurulunda değerlendirilmeden her hangi bir uygulama yapılamaz,
- şeklinde belirlenmesine karar verildi.

MANİSA İLİ, KULA İLÇESİ, SEYİTALİ MAHALLESİ
VE ŞERİTLİ KÖYÜ



1: (BİRİNCİ) DERECE ARKEOLOJİK SİT SINIRI
ED-50 UTM 3 DERECELİK DİLM KORDİNATLARINDAĞIR.

1/5000

AVRUPA KONSEYİ	DOĞAL VE KÜLTÜREL VARLIKLARI KORUMA ENVANTERİ	D.K.V.K.E.	S İ T	ENVANTER NO	
TÜRKİYE	KÜLTÜR VARLIKLARI VE MÜZELER GENEL MÜDÜRLÜĞÜ			1/25000 ÖLÇEKLİ TOPOGRAFIK HARİTA NO:	Kel-d3
İL	MANİSA	İLÇESİ: KULA	MAHALLE - KÖY VEYA MEVKİİ: Kismen Şeritli Köyü Kismen Seyitli Mahallesi	1/5000 ÖLÇEKLİ PAFTA NO:	ADA PARSEL

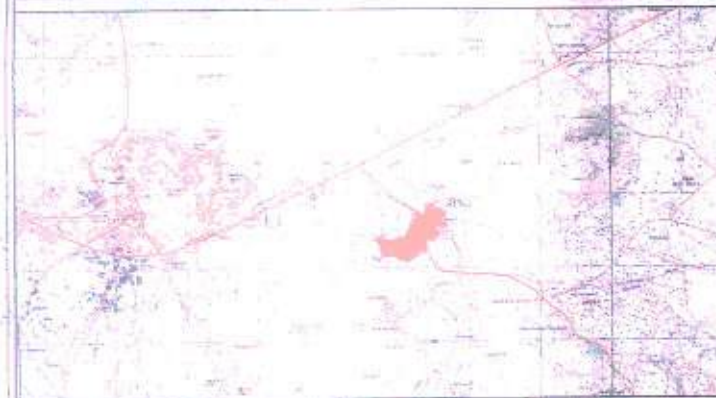
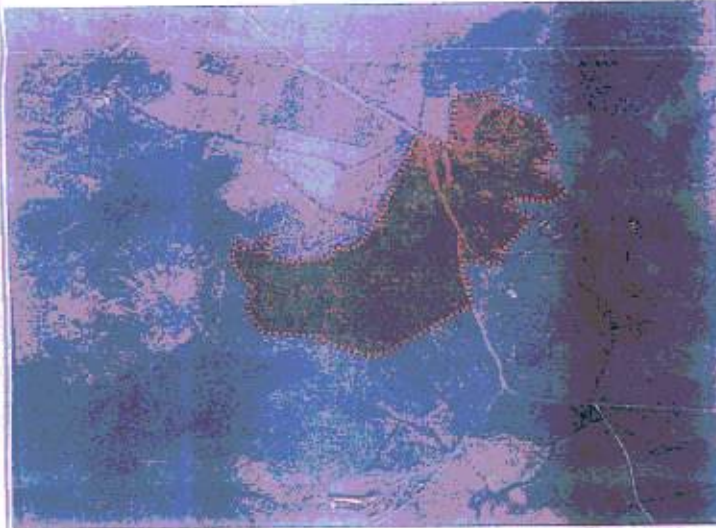
ADI: Şeritli Nekropol Alanı

GENEL TANIM : Kula İlçesi Şeritli Köyü'nün kuzeydoğusunda bulunan alana, İzmir-Ankara Devlet Yolundan güneye doğru açılan Kula-Esme İl Yolu ile sınırlanmaktadır. Antik Dönem Nekropol Alanına ait mezarlar, söz konusu kara yolunun iki yanında, doğu ve batı yönde yayılım göstermektedir. Kayalık bir yapıya sahip arazi üzerinde doğal kayaya oyulmuş yapılmış dikdörtgen formlu bir çok kaya mezarı vardır. Mezarların bazıları kaçak kazılar ile açılmıştır. Alanda bulunan yan yana iki kaya sütesinin yüzeyi düzeltilmiş olup oluşturulan cephelerde büyüklü küçüklü nişler bulunmaktadır. Alanda ayrıca, ortasına isabet eden bölümünde yarım daire şeklinde epsisi bulunan, ana kayaya oyularak yapılmış seki şeklindeki bir yapı, yakın zamanda yapılmış kaçak kazılar ile ortaya çıkarılmıştır. Yolun doğusunda bulunan ve nekropol alanını kuzey-güney istikametine bölen kurutma kanalının üzerinde, yöresel kayrak taş ve harç ile örtülerek yapılmış bir yapı mevcuttur. Üst yapısı tamamen tahrip olmuş yapıları işlevi bilinmemektedir. Kara yolunun batısında kalan kayalık tepe üzerinde de benzer mezarlar ile açılmamış mezar izleri, sütilmiş kuzeyde yoğun olarak çatı kırılmı ve tuğla parçaları ile sütilmiş bir tarlada yapılan kaçak kazı ile ortaya çıkarılmış olan, kayaya oyulmuş yapılmış bir adet mezar bulunmaktadır.

SİMDİKİ TEHLİKELER :	Kaçak kazılar	KORUMA DEREJESİ	
SİMDİKİ DURUM :		HAZIRLAYANLAR	
SİT POTANSİYELİ :	Arkeolojik	24.03.2014	
SİMDİKİ KORUMA :	Yok	Sevin ARSLAN Arkeolog	
ONERİLEN KORUMA :	I. (birinci) Derece Arkeolojik Sit	Fuat KESKİN Şehir Plancısı	
YAYIN DİZİSİ :		KONTROL EDEN	Aytaç YALÇINKAYA Müdür V.
GÖZLEMLER :		KORUMA KURULU KARARLARI	
		REVİZYON	
		KORUMA KURULU ONAYI	

HARİTALAR

FOTOĞRAFLAR:



MANİSA İLİ, KULA İLÇESİ, SEYİTLİ MAHALLESİ VE ŞERİTLİ KÖYÜ SINIRLARI İÇERİSİNDE YER ALAN I. (BİRİNCİ) DERECE ARKEOLOJİK SİT ALANININ 1/25000 ÖLÇEKLİ TOPOGRAFIK HARİTA VE 1/5000 ÖLÇEKLİ ORTOFOTO HARİTASI ÜSTÜNDEKİ KONUMU



T.C.

KÜLTÜR VE TURİZM BAKANLIĞI

İzmir İl Numaralı Kültür Varlıklarını

Koruma Bölge Kurultu

Müdürüğü

İZMİR İL NUMARALI
KÜLTÜR VARLIKLARINI
KORUMA BÖLGE KURULUNUN
28.03.2014 TARİH VE 365B
SAYILI KARARI EKİDİR

