

T.C
KÜLTÜR BAKANLIĞI
İZMİR II NUMARALI KÜLTÜR VE TABİAT
VARLIKLARINI KORUMA KURULU MÜDÜRLÜĞÜ

SAYI : B.16 0.KTV.4.35 00.02- 20. 18/3
KONU :Denizli,Serinhisar

-3498

26 TARIH
.../10/2000

DGY

Özü yukarıda belirtilen konu hakkında İzmir II Numaralı Kültür ve Tabiat Varlıklarını Koruma Kurulu tarafından alınan 4.10.2000 gün ve 9670 sayılı kurul kararı ekte gönderilmektedir.

Bilgilerinizi ve gereğini arz ve rica ederim.


Deniz TÜRKMEN
MÜDÜR

EK:1-Karar
2-

DAĞITIM :
GEREĞİ :
-Anıtlar ve Müzeler Genel Müdürlüğü
-DENİZLİ VALİLİĞİ
(Kültür Müdürlüğü)
-Serinhisar Kaymakamlığı
-Serinhisar Tapu Sicil Müdürlüğü
-Serinhisar Kadastro Müdürlüğü

BİLGİ :
-KÜLTÜR ve TABİAT VARLIKLARINIKOR.GEN.MÜD.
(Kurullar Dairesi Başkanlığı) ANKARA
-KÜLTÜR ve TABİAT VARLIKLARINIKOR.GEN.MÜD.
(Tespit Dairesi Başkanlığı) ANKARA
-Denizli müze müd

25.10.2000

Adres :1462 Sok. (Ali Kocatepe Sok.) No:15
Telefon : Müdür : (232) 463 73 56
Santral : (232) 464 81 60

35220 Alsancak/İZMİR

Fax: (232) 464 81 29

T.C
KÜLTÜR BAKANLIĞI
İZMİR II NUMARALI KÜLTÜR VE TABİAT
VARLIKLARINI KORUMA KURULU
KARAR

20.18/3



Toplantı Tarihi ve No :4.10.2000-633
Karar Tarih ve No : 4.10.2000-9670

Toplantı Yeri
İZMİR

Denizli ili, Serinhisar ilçesi sınırları içinde Höyük Mevkiinde bulunan, tapunun M22-c4-1c-B ile M22-C4-1-C-A paftalarında kayıtlı, Kurulumuzun 22.6.2000 gün ve 9531 sayılı kararı ile 2863 ve 3386 sayılı yasalar uyarınca II.Derece Arkeolojik Sit alanı olarak tescil edilmesi uygun görülen Sam Höyüğü ve ekli tescil fişinde haritada sınırları belirlenmiş olan alana ilişkin söz konusu kararda 1/25000 olarak yazılan sit sınırlarını gösteren harita ölçeğinin ekli tescil fişinde 1/2500 olarak gösterildiği bu nedenle gerekli düzeltmenin yapılmasına ilişkin KTVKGM'nün 15.9.2000 gün ve 04605 sayılı yazısı ve ekleri incelendi, Kurul Müdürlüğü Uzmanlarınca hazırlanan 4.10.2000 gün ve 3351 sayı ile kayıtlı rapor okundu, yapılan görüşmeler sonucunda;

Denizli ili, Serinhisar ilçesi sınırları içinde Höyük Mevkiinde bulunan, tapunun M22-C4-1C-B ile M22-C4-1-C-A paftalarında kayıtlı Sam Höyüğü ve etrafındaki alanın I.Derece Arkeolojik Sit alanı olarak tescil edildiği Kurulumuzun 22.6.2000 gün ve 9531 sayılı kararının I. ve II. paragrafında sehven 1/25000 ölçekli olarak belirtilen harita ölçeğinin 1/2500 olarak düzeltilmesinin uygun olduğuna (OLUMLU) karar verildi.

ASLI GİBİDİR

Sum ERSOY
Yerel Yürütme Başkanı


Denizli İl Kültür Varlıklarını Koruma Kurulu

Başkan
Yard.Doç.Dr.Nurcan UYDAŞ
İMZA

Başkan Yardımcısı
Prof.Dr.Abdullah YAYLALI
İMZA

Üye
Doç.Dr. Ülker SEYMEN
İMZA

Üye
Prof.dr.Bozkurt ERSOY
İMZA

Üye
Doç.Dr.Zeynep MERCANGÖZ
İMZA

Temsilci
Üye
SERİNHİSAR BELEDİYESİ
BULUNMADI

Temsilci
Üye

Temsilci
Üye

T.C
KÜLTÜR BAKANLIĞI
İZMİR II NUMARALI KÜLTÜR VE TABİAT
VARLIKLARINI KORUMA KURULU MÜDÜRLÜĞÜ

SAYI : B.16 0.KTV.4.35 00.02-20.18/3
KONU : Denizli,Serinhisar

-2881

İZMİR

21 .../.../2000

DGY

Özü yukarıda belirtilen konu hakkında İzmir II Nolu Kültür ve Tabiat Varlıklarını Koruma Kurulu tarafından alınan 22.6.2000 gün ve 9531 sayılı kurul kararı ekte gönderilmektedir.

2863 sayılı Kültür ve Tabiat Varlıklarını Koruma Kanunu ile Bu Kanunun Bazı Maddelerinin Değiştirilmesi ve Bu Kanuna Bazı Maddeler eklenmesi hakkındaki 3386 sayılı ve 10 Aralık 1987 gün ve 19660 sayılı Resmi Gazete ile 19.8.1989 gün ve 20257 sayılı Resmi Gazete'de değişikliği yayımlanan "Korunması Gerekli Kültür ve Tabiat Varlıklarının Tespit-Tescili Hakkındaki Yönetmelik" gereğince:

Tescil edilen korunması gerekli taşınmaz kültür-tabiat varlıklarının Valiliğinizce, Kaymakamlığınızca en geç 3 gün içinde ilan tahtalarına asmak, Belediye hoparlörüyle duyurmak ve Köy Muhtarlığına bildirmek suretiyle ilan tutanağının Müdürlüğümüze gönderilmesi ve tapu kütüğünün beyanlar hanesine, korunması gerekli taşınmaz kültür-tabiat varlıkları olduğuna dair kayıt konulması gerekmektedir.

Bilgilerinizi ve gereğini arz ve rica ederim.

EK: I-Karar

2-Tescil fişi.

Deniz TÜRKMEN
MÜDÜR

21/06/2000

DAĞITIM :

GEREĞİ :

-Denizli Valiliği (Kültür Müd.) 1,2
-Denizli valiliği(Bay.İskan Müd.) 1,2
-Serinhisar Kaymakamlığı 1,2
-Serinhisar Tapu Sicil Müd.1,2
-Serinhisar Kadastro Müd.1,2

BİLGİ :

-KÜLTÜR VE TABİAT VARLIKLARINI KOR.GEN.MÜD.
(Kurullar Dairesi Başkanlığı) ANKARA 1,2
-KÜLTÜR VE TABİAT VARLIKLARINI KOR.GEN.MÜD
(Tesbit Dairesi Başkanlığı) ANKARA 1,2
-Denizli Müze Müd. 1,2
-

12-7-2000

Adres :1462 Sok. (Ali Kocatepe Sok.) No:15
Telefon : Müdür : (232) 463 73 56
Santral : (232) 464 81 60

35220 Alsancak/İZMİR

Fax: (232) 464 81 29

T.C
KÜLTÜR BAKANLIĞI
İZMİR İI NUMARALI KÜLTÜR VE TABİAT
VARLIKLARINI KORUMA KURULU
KARAR

20.18 / 3

Toplantı Tarihi ve No : 22.6.2000-624
Karar Tarihi ve No : 22.6.2000-9531

Toplantı Yeri
İZMİR

Denizli ili, Serinhisar ilçesi sınırları içinde Höyük mevkiinde bulunan, tapunun m22-c4-1c-B ile m22-c4-1c-A paftalarında kayıtlı Sam Höyüğü ve ekli tescil fişinde 1/25000 ölçekli haritada sınırları belirlenmiş olan alanın I.Derece Arkeolojik Sit olarak tescil edilmesi istemine ilişkin bilgi ve belgelerin ve Müzesince hazırlanan 6.4.2000 tarihli raporun iletildiği Denizli Valiliği İl Kültür Müdürlüğü'nün 13.4.2000 gün ve 750/842 sayılı yazısı ve ekleri incelendi, Kurul Müdürlüğü uzmanlarınca hazırlanan 22.6.2000 gün ve 2611 sayı ile kayıtlı rapor okundu, yapılan görüşmeler sonucunda;

Denizli ili, Serinhisar ilçesi sınırları içinde Höyük mevkiinde bulunan, tapunun m22-c4-1c-B ile m22-c4-1c-A paftalarında kayıtlı Sam Höyüğü ve ekli tescil fişinde 1/25000 ölçekli haritada sınırları belirlenmiş olan alanın 2863 ve 3386 sayılı yasalar uyarınca I.Derece Arkeolojik Sit alanı olarak tescil edilmesinin uygun olduğuna (OLUMLU) karar verildi.

ASLI GİBİDİR

Suna GÜRİSOY
Uzm. Sakat Tarihçi

Denizli Kültür Varlıklarını Koruma Kurulu
Müdür M.

Ziade

Başkan
Yard.Doç.Dr.Nurcan UYDAŞ
İMZA

Başkan Yardımcısı
Prof.Dr.Abdullah YAYLALI
İMZA

Üye
Doç.Dr.Ülker SEYMEN
İMZA

Üye
Pr.Dr.Bozkurt ERSOY
BULUNMADI

Üye
Doç.Dr.Zeynep MERCANGÖZ
İMZA

Temsilci
Üye
Serinhisar Belediye Başk.
BULUNMADI

Temsilci
Üye

Temsilci
Üy

AVRUPA KONSEYİ

DOĞAL VE KÜLTÜREL DEĞERLERİNİ KORUMA ENVANTERİ

D.K.V.K.E.

TÜRKİYE

ESKİ ESERLER VE MÜZELER GENEL MÜDÜRLÜĞÜ

SİT

ENVANTER NO :

HARİTA NO :

İLİ : DENİZLİ

İLÇESİ : SERİNHİSAR

MAHALLE, KÖY
VEYA MEVKİİ : HÖYÜKKADASTRO
PAFTA

M22-C4-1c-B

ADA :
PARSEL :

ADI : SAM HÖYÜK

GENEL TANIM : Denizli İli, Serinhisar İlçesi, Höyük mevkiinde bulunan Sam höyüğün 4 km. güneyinde Denizli-Acıpayam karayolu yer alır. Bu karayolundan tarla yoluyla Sam höyüğe ulaşılabilir. Höyüğün yüzeyinde yapılan incelemede; Tunç çağına ait seramiğin bolca bulunması yanında, Frig çağı seramiğinin oldukça bol olarak ele geçtiği görülmüştür. Höyüğün tepe kısmında ise Roma dönemi seramiği mevcuttur.

ŞİMDİKİ TEHLİKELER : Kaçak kazı sonucunda höyükte çok geniş bir alan tahrip edilmiştir. Kaçak kazı kepçeyle yapılmıştır.

ŞİMDİKİ DURUM :

SİT POTANSİYELİ : Arkeolojik

ŞİMDİKİ KORUMA :

ÖNERİLEN KORUMA : I. Derece Arkeolojik Sit Alanı olarak tescil edilmesi.

YAYIN DİZİNİ :

GÖZLEMLER : Sam höyük, Acıpayam Ovasında yer alan diğer höyüklerden Yassıhöyük, Karahöyük, Pınarbaşı höyük ile çağdaş olmalıdır.

KORUMA DERESESİ : I. Derece

HAZIRLAYANLAR :

05 / 04 / 2000

Cevdet SEVİNÇ Şaban KÖR

Arkeolog

Müze Araştırmacısı

KONTROL EDEN :

H. Hüseyin BAYSAL - Müze Müdürü 11 / 04 / 2000

G. M. E. E. A. Y. K. KARARLARI

NO. :

/ / 2000

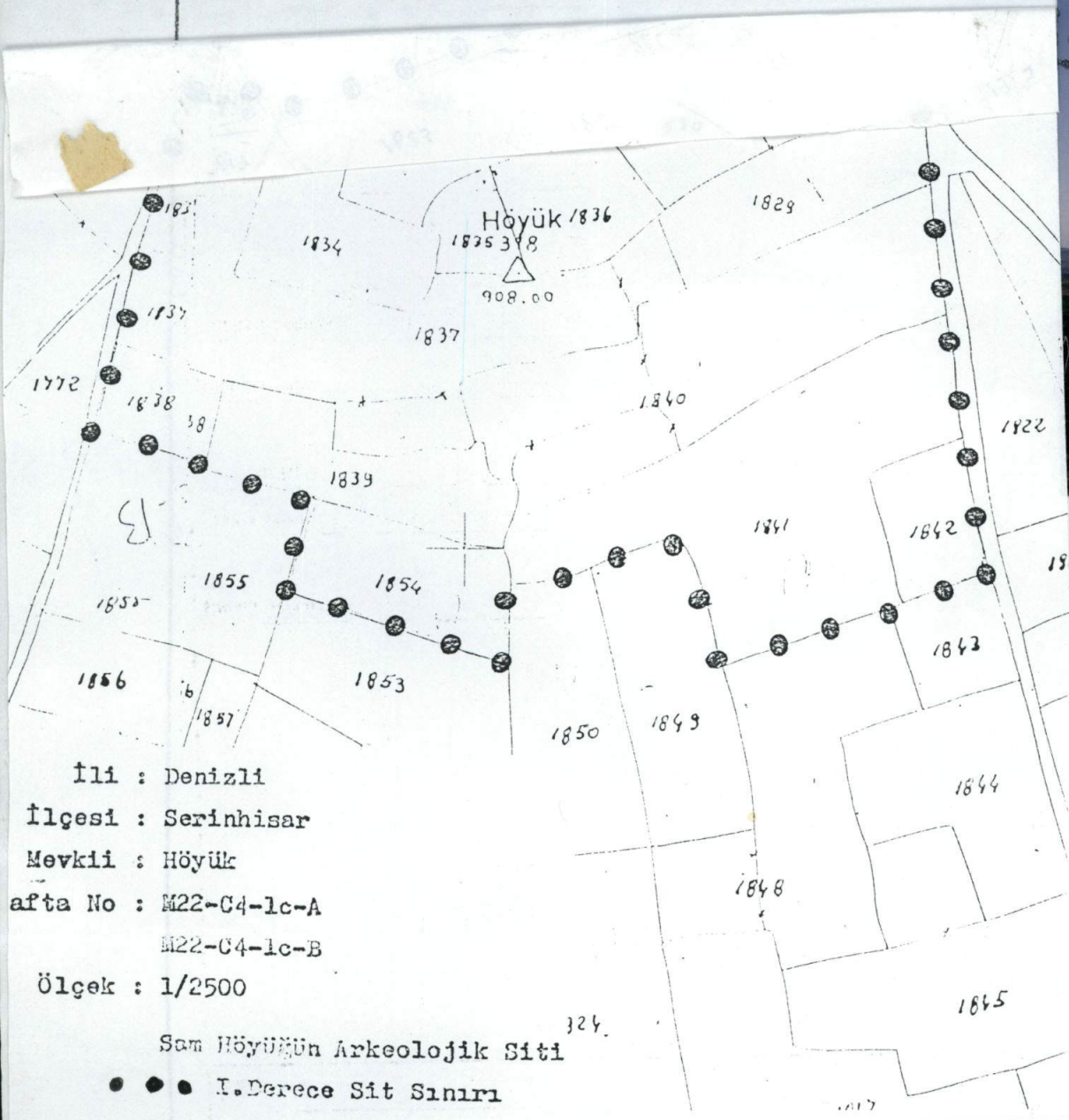
/ / 2000

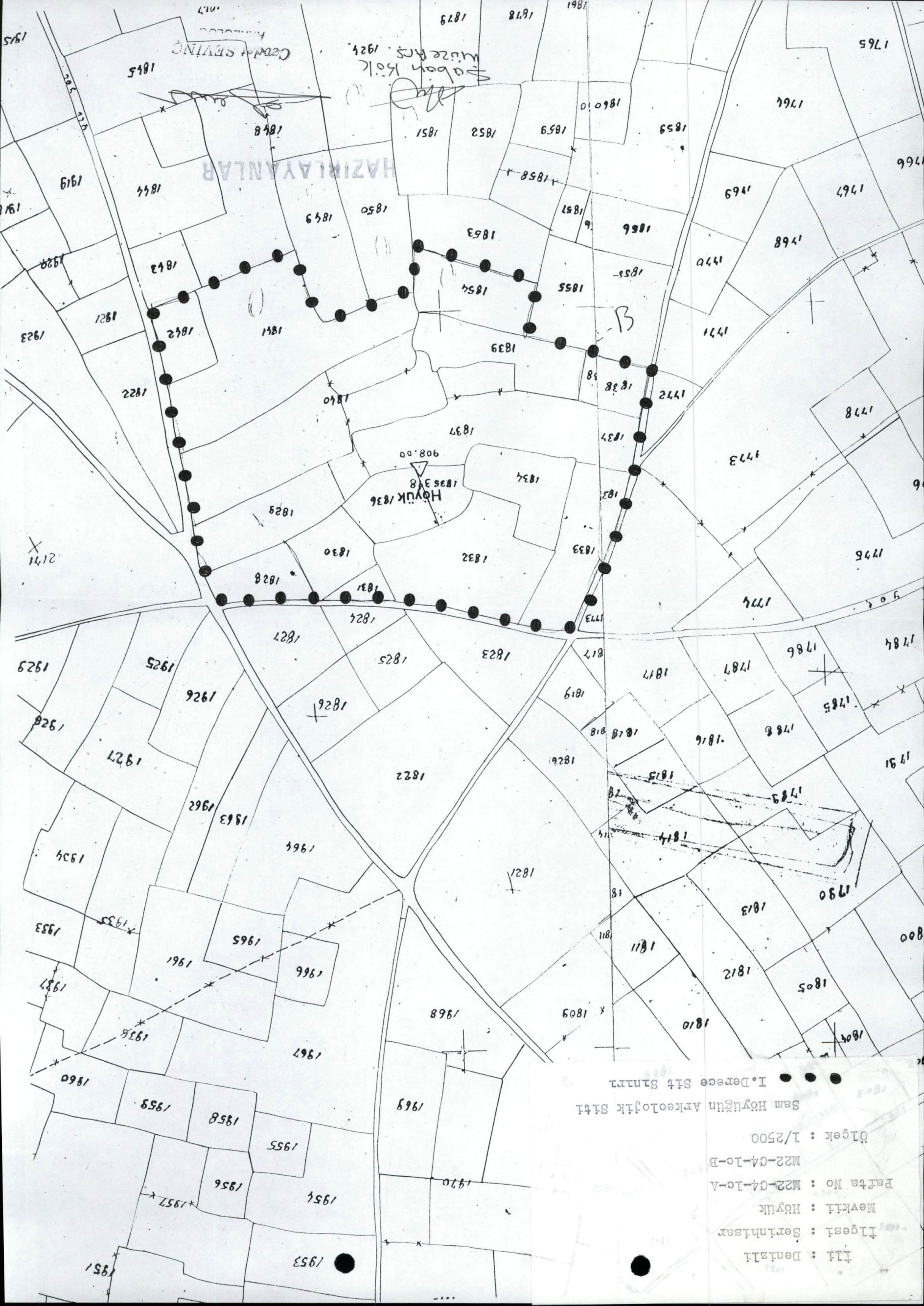
/ / 2000

REVİZYON

G. M. E. E. A. Y. K. ONAYI : / / 2000.

HARİTALAR, FOTOĞRAFLAR :





HAZIRLAYANLAR

Soban Kolk Müze Hms. 1924

Garda SEVING

HAYUK 1836

İl : Denizli
 İlçe : Serinhisar
 Mevki : Höyük
 Pafta No : M22-C4-10-A
 Ölçek : 1/2500
 Sem Höyükün Arkeolojik Sıfı
 I. Derece Sit Sınırı