



T.C.

**KÜLTÜR VE TURİZM BAKANLIĞI**  
**İZMİR II NUMARALI KÜLTÜR VARLIKLARINI**  
**KORUMA BÖLGE KURULU**  
**KARAR**

TOPLANTI TARİHİ VE NO : 25.04.2014-155

45.00/664


KARAR TARİHİ VE NO : 25.04.2014-3780

Toplantı Yeri  
İZMİR

Manisa İli, Yunus Emre İlçesi, Köseler Mahallesi sınırları içinde kalan "Apollon Tapınağı" olarak anılan anıtsal yapı ve çevresinin tescili ile ilgili, İzmir II Numaralı KVKBK'nun 12.12.2013 tarihli ve 3152 sayılı kararı gereği 2863 sayılı kanunun 7. maddesi kapsamında iletilen kurum görüşleri ve Kurul Müdürlüğü uzmanlarınca hazırlanan 21.04.2014 tarihli, Müdürlük evrakında 24.04.2014 tarih ve 503 sayı ile kayıtlı rapor okundu, ekleri incelendi, yapılan görüşmeler sonunda:

Manisa İli, Merkez İlçesi, Yuntdağı, Köseler Köyü sınırları içinde kalan "Apollon Tapınağı" olarak anılan anıtsal yapının yer aldığı alanın kararımız eki 1/5000 ölçekli kadastral pafta üzerinde işaretlendiği şekli ile I. (Birinci) Derece Arkeolojik Sit olarak tescil edilmesine,

Aigai Antik Kenti Akropolisinden "Apollon Tapınağına" devam eden antik yol ile ilgili tespit ve tescile ilişkin Kurul Müdürlüğü uzmanlarınca yürütülen çalışmaların tamamlanmasından sonra konunun kurulumuzda ayrıca değerlendirilmesi gerektiğine karar verildi



25145

  
T.C.  
KÜLTÜR VE TURİZM BAKANLIĞI  
İZMİR II NUMARALI KÜLTÜR VARLIKLARINI  
KORUMA BÖLGE KURULU  
KARAR

TOPLANTI TARİHİ VE NO : 25.05.2014-155

45.00/664

KARAR TARİHİ VE NO : 25.04.2014-3781

Toplantı Yeri  
İZMİR

Manisa İli, Yunus Emre İlçesi, Köselers Mahallesi sınırları içinde kalan "Apollon Tapınağı" olarak anılan anıtsal yapı ve çevresinin tescili ile ilgili, Manisa Valiliği İl Kültür ve Turizm Müdürlüğünün 20.11.2013 tarihli ve 589 sayılı; 04.12.2013 tarihli ve 5430 sayılı; 18.12.2013 tarihli ve 5685 ; 31.04.2014 tarihli ve 1588 sayılı yazıları ve ekleri, İzmir II Numaralı Kültür Varlıklarını Koruma Bölge Kurulunun 25.04.2014 tarihli ve 3780 sayılı Kararı ile I (Birinci) Derece Arkeolojik Sit olarak sınırlarının belirlendiği alanın Geçiş Dönemi Koruma Esasları ve Kullanma Koşullarının: belirlenmesi gerektiğine ilişkin; Kurul Müdürlüğü uzmanlarınca hazırlanan 21.04.2014 tarihli ve 353 sayılı ile kayıtlı raporu, okundu, ekleri incelendi, yapılan görüşmeler sonunda;

Manisa İli, Yunus Emre İlçesi, Köselers Mahallesi sınırları içinde kalan "Apollon Tapınağı" olarak anılan anıtsal yapı ve çevresinin İzmir II Numaralı Kültür Varlıklarını Koruma Bölge Kurulunun 25.04.2014 tarihli ve 3780 Sayılı Kararı ile I. (Birinci) Derece Arkeolojik Sit olarak sınırlarının belirlendiği Arkeolojik Sit sınırlarına ilişkin Geçiş Dönemi Koruma Esasları ve Kullanma Koşullarının:

- Bilimsel kazı çalışmaları dışında herhangi bir uygulama yapılamayacağı,
- Resmi ve özel kuruluşlarca zorunlu durumlarda yapılacak alt yapı uygulamaları için Müze Müdürlüğünün ve varsa Kazı Başkanının görüşüyle konu ilgili Koruma Bölge Kurulunda değerlendirilmesi,
- Taş, toprak, kum vb. alınamaz, kireç, taş, tuğla, mermer, kum, maden vb. ocakları açılmaz, toprak, çürük, çöp, sanayi atığı ve benzeri malzeme dökülemeyeceği,
- Ağaçlandırmaya gidilemeyeceği,
- Taşınmaz kültür varlıklarının mahiyetine tesir etmeyecek şekilde ilgili Koruma Bölge Kurulundan izin alınmak koşuluyla ifraz ve tevhid yapılabileceği,

Hükümlerinin;

2863 sayılı yasanın 17. maddesi gereği geçiş dönemi koruma esasları ve kullanma koşulları olarak belirlenmesine,

Sit alanı için; 2863 sayılı kanunun 17. maddesi gereği, 1/5000 ölçekli Koruma Amaçlı Nazım İmar Planının ve 1/1000 ölçekli Koruma Amaçlı İmar Planının ilgili idarece hazırlanarak Kurulumuza iletilmesine karar verildi.



MANISA İLİ, YUNUS EMRE İLÇESİ, KÖSELER MAHALLESİ,  
APOLLON TAPINAĞI VE ÇEVRESİ  
I. (BİRİNCİ) DERECE ARKEOLOJİK SİT SINIRLARI

GÖSTERİM:

●●●●● I. (BİRİNCİ) DERECE ARKEOLOJİK SİT SINIRI

Ö:1/5000

ED50 UTM 3 derecelik dilim esasında hazırlanmıştır



AVRUPA KONSEYİ	DOĞAL VE KÜLTÜREL VARLIKLARI KORUMA ENVANTERİ	D.K.V.K.E.	SIT	ENVANTER NO	45 00 664	
TÜRKİYE	KÜLTÜR VARLIKLARI VE MÜZELER GENEL MÜDÜRLÜĞÜ			HARİTA NO	İzmir-K18-a3	
İLİ : MANİSA	İLÇESİ : Yunus Emre İlcesi	MAHALLE - KÖY : Köşeler Mahallesi.		KADASTRO PAFTA :	ADA	PARSEL
ADI : "Apollon Tapınağı"						

**GENEL TANIM :** "Aigai Antik Kenti Akropolisinden devam eden antik yolun güneyindeki dere yatağına yakın bir alanda yer alan ve kuzeyinde antik yoldan büyük bir girişi olan tapınak hafifçe yükseltilmiş bir terasta bulunmaktadır. Arka tarafı kayalıkta yaslanmakta olup bu kayalıkta, tapınağın konumuna paralel olarak tek başına yükselen bir giriş kapısı görülmektedir. Bu kapının ölçülerinin oldukça kolosal olduğu, diğer bütün mimari parçalar, sütunlar, üst yapı elemanları ve cella duvarının yapı taşlarının karmakarışık bir şekilde etrafa dağılmış oldukları görülmektedir. Tapınağın yıkılmış dağınık vaziyette olan mimari parçaları içinde "Apollon Khresterios adına İ.Ö. 48 yılında Caesar ile birlikte konstülük yapan ve İ.Ö. 46 yılında da Asya eyaletinin yönetimini üstlenen Prokonsül P. Servilius Isauricus tarafından vakfedildiğine ait yazıtlı bir taş vardır.

**ŞİMDİKİ TEHLİKELER :** Korunmasız ve kaçak kazılara maruz kalmıştır.

**ŞİMDİKİ DURUM :**

**SIT POTANSİYELİ :** I.(Birinci ) Derece Arkeolojik

**ŞİMDİKİ KORUMA :**  
Korunmasız.

**ÖNERİLEN KORUMA :** Kaçak kazılarla olan tahribatın önlenmesi için ilgili Kazı Başkanlığınca kazı çalışmalarının programlanarak restorasyon ve konservasyonun yapılması gerekmektedir.

**YAYIN DİZİSİ :** JAHRBUCH-DESKAISELICH DEUTSCHEN ARCHÄOLOGISCHEN INSTITUTS -ZWEITESERGÄNZUNGSHEFT, BERLIN DRUCK UND VERLAG VON GEORG REIMER-1889

**KORUMA DEREJESİ**

**HAZIRLAYANLAR**

Arkeolog

Nilüfer GÜLLÜ

Arkeolog

Tolga KOPARAL

Şehir Plancısı

Berrin KAYA

**KONTROL EDEN:** Aytaç YALÇINKAYA  
Müdür V.

**KORUMA KURULU KARARLARI**

**REVİZYON**



**KORUMA KURULU ONAYI**

**GÖZLEMLER**

: Yapılacak bilimsel kazılar sonucunda tapınağın gerçek planının ve arkeolojik verilerin daha iyi anlaşılabilmesi mümkün olacaktır. Ayrıca, taşınabilir nitelikte ufak boyutlu kırık ya da parçalar halindeki mimari parçaların in-situ olan yerlerinden alınarak götürülme riskinden dolayı, bunların ileride yapılacak bilimsel çalışmalar için çok önemli veri oluşturacağı göz önüne alınarak, ilgili Kazı Başkanlığı ve Müze Müdürlüğünce koordine edilerek taşınması ve korumaya alınması gereklidir.


**HARİTA:** İzmir-K18-a3

**FOTOĞRAFLAR :**



ÖZEL MÜHÜR

İZMİR KÜLTÜR VARLIKLARI VE MÜZELER GENEL MÜDÜRLÜĞÜ



T.C.  
KÜLTÜR VE TURİZM BAKANLIĞI  
İzmir II.Nolu Kültür Varlıkları  
Koruma Bölge Kurulu  
Müdürüğü

İZMİR II NUMARALI  
KÜLTÜR VARLIKLARINI  
KORUMA BÖLGE KURULUNUN  
25.4.2014 GÜNÜ VE...3750  
SAYILI KARAR EKİDİR



N. H. ÖZÜLÜ  
Aksoy