

T.C.
KÜLTÜR VE TURİZM BAKANLIĞI
ESKİŞEHİR KÜLTÜR VARLIKLARINI KORUMA BÖLGE KURULU

KARAR

Toplantı Tarih ve no : 29.05.2014 - 125
Karar Tarih ve no : 29.05.2014 - 2495



Toplantı Yeri
ESKİŞEHİR

Eskişehir İli, Odunpazarı İlçesi, Uluçayır Köyü'nde yer alan tescilli Uluçayır Köyü Kumocakları Örenyeri ve Nekropolü'ne ilişkin güncellenen tescil fişi ve koordinatlı sit paftasının değerlendirilmesi konusunda 17.04.2014 tarih, 2387 sayılı Kararımız gereği konuyla ilgili faaliyeti etkilenen Kurum ve Kuruluşların görüşlerinin iletiildiği yazılar ve Enerji ve Tabii Kaynaklar Bakanlığı'nın (Maden İşleri Genel Müdürlüğü) 15.04.2014 tarih, 20913469-101.29.02-252634 sayılı yazısı, Eskişehir Valiliği'nin (Kadastro Müdürlüğü) 07.05.2014 tarih, 82953731-160-18/5507 sayılı yazısı, 26.05.2014 tarih, 3582 sayılı dosya inceleme raporu okundu, tescil fişi, koordinatlı sit sınırı paftası, fotoğrafları ve dosyası incelendi, yapılan görüşmeler sonucunda;

Eskişehir İli, Odunpazarı İlçesi, Uluçayır Köyü'nde yer alan Gayrimenkul Eski Eserler ve Anıtlar Yüksek Kurulu'nun 15.11.1980 tarih ve A-2470 Kararı ile I. (Bir) Derece Arkeolojik Sit olarak tescil edilen Uluçayır Köyü Kumocakları Örenyeri ve Nekropolü'ne ilişkin "Uluçayır Köyü Antik Yerleşimi ve Nekropolü" olarak güncellenen tescil fişi, 1/3500 ölçekli koordinatlı sit paftası ve sit sınırlarının aktarıldığı kadastral paftanın uygun olduğuna; sit sınırları içerisinde yer alan taşınmazların tapu kütüğünün beyanlar hanesine ilgili şerhlerin konulmasına; söz konusu alanda Kültür Varlıklarını Koruma Yüksek Kurulu'nun Arkeolojik Sitler, Koruma ve Kullanma Koşulları'na ilişkin 05.11.1999 gün, 658 sayılı İlke Kararı'ndaki I. (Bir) Derece Arkeolojik Sitlerle ilgili hükümlerin geçiş dönemi koruma esasları ve kullanma koşulları olarak belirlenmesine; sit sınırları içerisinde madencilik faaliyetlerinin yasaklanmasına ve Kurulumuzdan izinsiz herhangi bir fiziki ve inşai müdahalede bulunulmamasına karar verildi.

KORUMA KONSEYİ		DOĞAL VE KÜLTÜREL VARLIKLARI KORUMA ENVANTERİ DKVKE			SİT	Envanter No	26.00/0.2
TÜRKİYE		ANITLAR VE MÜZELER GENEL MÜDÜRLÜĞÜ				Harita No	I24C2
İli	Eskişehir	İlçesi	Odonpazarı	Mahalle Veya Köyü	Uluçayır Köyü		
				Pafta:	Ada:	Parsel:	
Adı	Uluçayır Köyü Antik Yerleşimi ve Nekropolü						
Genel Tanım	Uluçayır Köyü Antik Yerleşimi ve Nekropolü; Odonpazarı İlçesi, Uluçayır Köyü'nün 2 km. kuzeybatısında, Gökçekısıık Köyü'nün 1.2 km., Porsuk Nehrinin ise 250 m. batısında, Karaalan Köyünden Uluçayır Köyüne ulaşan stabilize yolun kuzey/ batışığında, kumçakıl ve killi yayvan bir tepe üzerinde yer almaktadır. Uluçayır Nekropolünde, 1989 yılında Müze Müdürlüğü tarafından kurtarma kazısı yapılmış, İ.T.Ç. Ve O.T.Ç. Dönemine ait küp mezarlar ele geçmiştir. Kazı yapılan alanın batısında yer alan tarlada yapılan incelemede O.T.Ç Dönemine ait seramik parçaları, bazalttan öğütme taşı ve tarla yüzeyinde öbek haline getirilmiş çok sayıda taş yığınları tespit edilmiş, kazı yapılan alanda da yine küp, iskelet ve pişmiş toprak kap parçaları görülmüştür. Söz konusu yerleşimin ve nekropolün 1.5 km. batısında Konya Kültür ve Tabiat Varlıklarını Koruma Kurulunun 21.10.1988 tarih ve 306 sayılı kararı ile tescil edilen Uluçayır Köyü Çatalkaya(Keskaya) ve Sivrikaya Anıtı, 2 km. batısında ise Eskişehir Kültür Varlıklarını Koruma Bölge Kurulunun 27.01.2007 tarih ve 1699 sayılı kararı ile tescil edilen Karaalan Köyü, Kayaüstü Höyük bulunmaktadır.						
Şimdiki Tehlikeler	İnsan erozyonu.						
Şimdiki Durum	Karaalan-Uluçayır Köyü stabilize yolundan ulaşım sağlanabilmektedir.						
Sit Potansiyeli	Arkeolojik kazı yapılabilir.			Koruma Dere	I. Derece Arkeolojik		
Şimdiki Korum	İlçe Jandarma Komutanlığı ve Muhtarlığınca korunmaktadır.			Hazırlayanlar	M. Dursun ÇAGLAR Arkeolog Bülent ÇIKTAN Arkeolog		
Önerilen Koruma	Tescilinden sonra kamulaştırma çalışmalarının yapılıp etrafının tel örgü ile çevrilmesi, muhtarlığına ve ilçe jandarma komutanlığına tebligat yapılması.			Kontrol Eden	M. Dursun ÇAGLAR Müze Müdürü		
Gözlemler	Kurtarma kazısı yapılmalıdır.			Kurul Karar N			
Yayın Dizisi				Kurul Karar Tarihi:			
				Kurul İsmi:			

T.C.
KÜLTÜR VE TURİZM BAKANLIĞI
KÜLTÜR VARLIKLARI VE MÜZELER GENEL MÜDÜRLÜĞÜ
ESKİŞEHİR KÜLTÜR VARLIKLARINI KORUMA BÖLGE KURULU'NUN
29.05.2014 TARİH, 2495 SAYILI KARARI



ESKİŞEHİR İLİ ODUNPAZARI İLÇESİ

ULUÇAYIR KÖYÜ


ULUÇAYIR ANTİK YERLEŞİMİ VE NEKROPOLÜ
I. DERECE ARKEOLOJİK SİT SINIRI

PAFTA : I24C2 ÖLÇEK : 1 / 3.500

KOORDİNATLAR 6 DERECELİK DOM33 (ED50)

NoktaNo	Y	X
ULUÇYNK1	277722.782	4392681.581
ULUÇYNK2	277697.749	4392842.018
ULUÇYNK3	277664.752	4393018.385
ULUÇYNK4	277856.009	4393056.006
ULUÇYNK5	277985.071	4393009.254
ULUÇYNK6	278013.385	4392865.705
ULUÇYNK7	277948.854	4392805.125
ULUÇYNKRO	277922.498	4392815.927

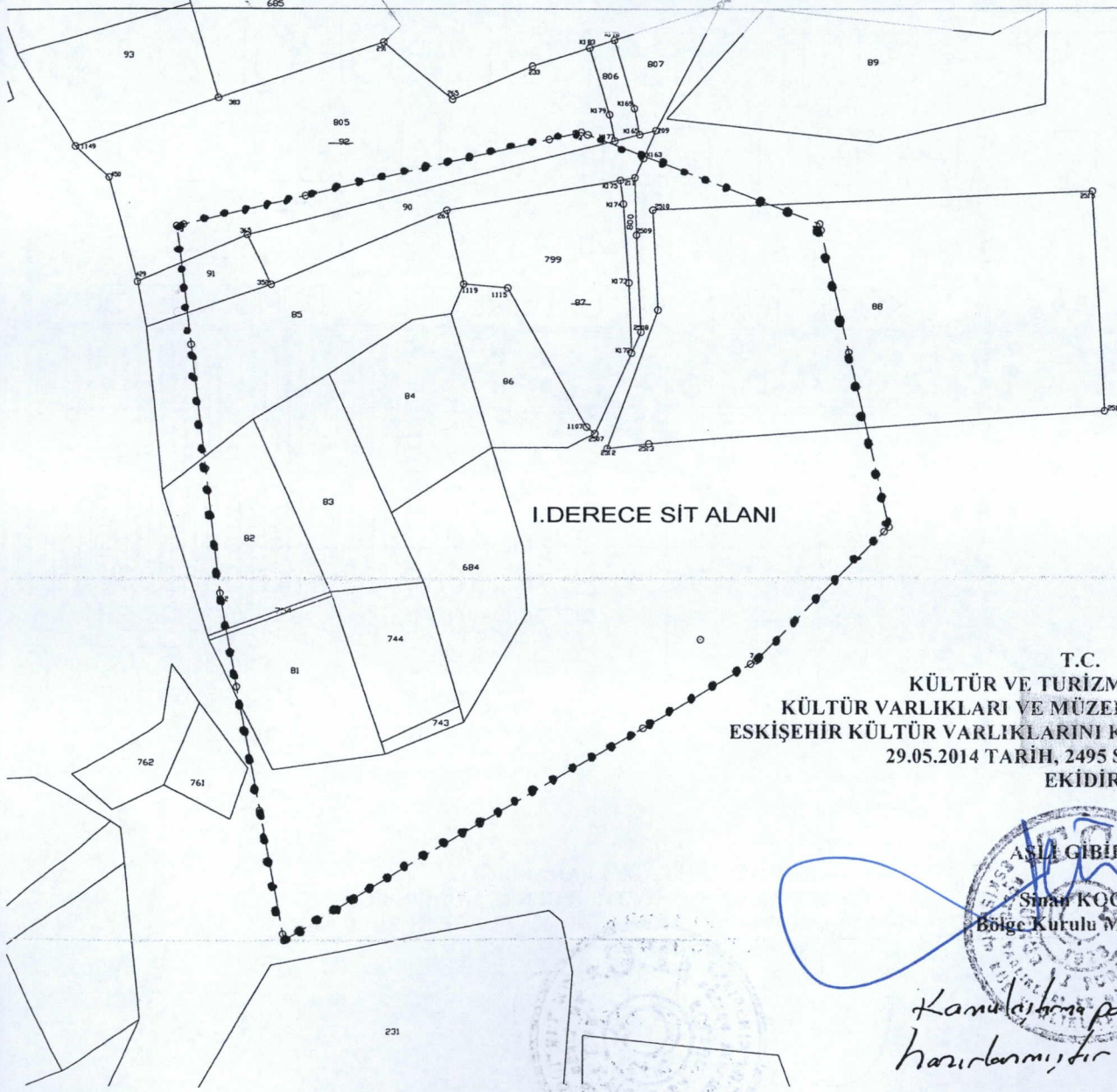
T.C.
KÜLTÜR VE TURİZM BAKANLIĞI
KÜLTÜR VARLIKLARI VE MÜZELER GENEL MÜDÜRLÜĞÜ
ESKİŞEHİR KÜLTÜR VARLIKLARINI KORUMA BÖLGE KURULU'NUN
29.05.2014 TARİHİ 2496 SAYILI KARARI




H.Berkan ÖZDEM

ESKİŞEHİR İLİ ODUNPAZARI İLÇESİ ULUÇAYIR MAHALLESİ
ULUÇAYIR KÖYÜ ANTİK YERLEŞİMİ VE NEKROPOLÜ

..... I. (BİR) DERECE ARKEOLOJİK SİT SINIRI



T.C.
KÜLTÜR VE TURİZM BAKANLIĞI
KÜLTÜR VARLIKLARI VE MÜZELER GENEL MÜDÜRLÜĞÜ
ESKİŞEHİR KÜLTÜR VARLIKLARINI KORUMA BÖLGE KURULU'NUN
29.05.2014 TARİHİ, 2495 SAYILI KARARI
EKİDİR.



Kamulaştırma prosedürüne aktarılarak
hazırlanmıştır 5.5.2014

irtf koordinatlar

NoktaNo	Y	X
1	535092.396	4391124.449
2	535062.024	4391283.932
3	535041.240	4391459.794
4	535231.098	4391503.787
5	535343.538	4391460.637
6	535376.634	4391318.152
7	535314.167	4391255.451
0	535287.476	4391265.372
K177	535246.510	4391499.770
209	535265.650	4391504.700
365	535074.410	4391455.460
429	535022.480	4391433.700
450	535008.600	4391482.690
1149	534992.560	4391497.360
383	535060.760	4391519.940
291	535139.200	4391545.930
265	535171.690	4391519.170
233	535208.620	4391534.770
188	535296.250	4391563.460
K183	535234.754	4391543.326
K178	535246.158	4391547.060
K179	535243.980	4391512.140
K169	535255.630	4391515.050
K165	535258.140	4391502.770
267	535169.070	4391466.970
1119	535176.880	4391432.240
1115	535197.290	4391430.450
1107	535233.910	4391365.090
2507	535237.580	4391362.000
K172	535254.530	4391399.940
2508	535258.940	4391409.810
K173	535253.180	4391432.870
2509	535256.730	4391455.340
K174	535250.560	4391470.050
K175	535249.120	4391481.280
211	535255.950	4391482.500
352	535085.490	4391432.060
K163	535259.910	4391491.560
2510	535264.320	4391467.190
2511	535266.760	4391420.170
2512	535243.340	4391354.920
2513	535262.770	4391357.250
2514	535477.510	4391372.790
2515	535471.320	4391476.200

Cengiz HAVAN
Kadastro Tebliği