



T.C.

KÜLTÜR VE TURİZM BAKANLIĞI
Aydın Kültür Varlıklarını Koruma Bölge Kurulu Müdürlüğü

SAYI : 52623597/ 09 17 81-2038
KONU: Aydın İli, Karpuzlu İlçesi, Ovapınar Mah.
1045 parsel, kuyu tescili hk.

AYDIN
04/07/2014

D.G.Y.Y.

Özü yukarıda belirtilen konu hakkında Aydın Kültür Varlıklarını Koruma Bölge Kurulu tarafından alınan 25.06.2014 tarih ve 2830 sayılı karar ekte gönderilmektedir.

3386 ve 5226 sayılı yasalar, 648 sayılı Kanun Hükmündeki Kararname ile değişik 2863 sayılı Kültür Varlıklarını Koruma Kanununun 7 nci ile 10 uncu maddesine dayanılarak hazırlanan ve 13.3.2012 tarih ve 28232 sayılı Resmi Gazete’de yayınlanan “Korunması Gerekli Taşınmaz Kültür Varlıklarının Ve Sitlerin Tespit Ve Tescili Hakkında Yönetmelik” gereğince:

Tescil edilen korunması gerekli taşınmaz kültür varlıklarının Valiliğinizce/ Kaymakamlığınızca tebliğ tarihinden itibaren en geç üç gün içinde ilan atahtalarına asmak, belediye hoparlörüyle duyurmak ve köy muhtarlığına bildirmek ve internet sitesinde yayımlamak suretiyle ilan edilerek ilan tutanağının Müdürlüğümüze iletilmek üzere Bakanlığımızın ildeki temsilcisine teslim edilmesi, korunması gerekli taşınmaz kültür varlıkları ile sit içerisinde kalan parsellerin tespiti, listelenmesi ile taşınmazların tapu kütüklerinin beyanlar hanesine “korunması gerekli taşınmaz kültür varlığıdır” şerhinin konmasına ilişkin iş ve işlemlerin söz konusu yönetmelik hükümleri doğrultusunda gerçekleştirilmesi hususunda;

Bilgilerinizi ve gereğini arz/rica ederim.

Mehmet YILMAZ
Bölge Kurulu Müdürü

EK: 1. Karar (1 Adet)
2. Tescil fişi (1 Adet)

DAĞITIM
GEREĞİ :

- Aydın Büyükşehir Belediye Başkanlığı
- Aydın İl Kültür ve Turizm Müdürlüğü
- Karpuzlu Kaymakamlığı
(Tapu Müdürlüğü)
(Kadastro Müdürlüğü)
- Karpuzlu Belediye Başkanlığı
- Aydın Müze Müdürlüğü
- Ovapınar Mahallesi Muhtarlığı Karpuzlu/Aydın

BİLGİ :

- Kültür ve Turizm Bakanlığı
(Yatırım ve İşletmeler Genel Müdürlüğü)
- Kültür Varlıkları ve Müzeler Genel Müdürlüğü
(Kurullar Dairesi Başkanlığı)
(Kazılar Dairesi Başkanlığı)
(Emlak Dairesi Başkanlığı)
- Enerji ve Tabii Kaynaklar Bakanlığı
Maden İşleri Genel Müdürlüğü
- İller Bankası Genel Müdürlüğü
- Karayolları II. Bölge Müdürlüğü-İzmir
- Devlet Su İşleri 21. Bölge Müdürlüğü-Aydın
- Aydın İl Çevre ve Şehircilik Müdürlüğü
- Aydın Orman İşletme Müdürlüğü

04/07/2014 S.ERBAY Uzman (Arkeolog)



T.C.

**KÜLTÜR VE TURİZM BAKANLIĞI
AYDIN KÜLTÜR VARLIKLARINI
KORUMA BÖLGE KURULU**

KARAR

TOPLANTI TARİHİ VE NO : 25.06.2014-72

09 17 81

KARAR TARİHİ VE NO : 25.06.2014-2830

Toplantı Yeri
AYDIN

Aydın İli, Karpuzlu İlçesi, Ovapınar Mahallesi sınırları içinde, Boğagediği Mahallesinde bulunan, tapunun 1045 parsel numarasında kayıtlı taşınmazı üzerinde yer alan, tarihi su kuyusunun tescil değerlendirmesine ilişkin, Aydın İl Kültür ve Turizm Müdürlüğü'nün 13.06.2013 tarih ver 2899 sayılı yazısı, Aydın Valiliği, Kadastro Müdürlüğü'nün 14/01/2014 tarih ve sayılı yazısı, Aydın Kültür Varlıklarını Koruma Bölge Kurulu Müdürlüğü Uzmanları'nın 24.06.2014 tarih ve 3198 evrak numaralı raporu okundu. Ekler ve konuya ilişkin tüm bilgi ve belgeler incelendi. Yapılan görüşmeler sonucunda;

Aydın İli, Karpuzlu İlçesi, Ovapınar Mahallesi sınırları içinde, Boğagediği Mahallesinde bulunan, tapunun 1045 parsel numarasında kayıtlı taşınmazı üzerinde yer alan, tarihi su kuyusunun, 2863 sayılı Kültür ve Tabiat Varlıklarını Koruma Kanunu kapsamında "Taşınmaz Kültür Varlığı" özelliği gösterdiğinden tescilinin uygun olduğuna, yapı grubunun II. Grup Yapı, etrafında 10 metre koruma alanı belirlenmesine, tescilli yapı ile koruma alanında kalan taşınmazlarda yapılacak her türlü uygulamalar öncesinde Kurulumuzdan izin alınmasına, kuyuya ilişkin hazırlanacak çevre düzenleme projelerinin Kurulumuza iletilmesi gerektiğine karar verildi.

ASLI GİBİDİR

Mehmet YILMAZ
Bölge Kurulu Müdürü

BAŞKAN
Prof.Dr. Celal ŞİMŞEK
İMZA

BAŞKAN YARDIMCISI
Bahadır DİKMEN
İMZA

ÜYE
Prof. Dr. Aslı SARAÇOĞLU
İMZA

ÜYE
Yrd.Doç.Dr. Saim CİRTİL
İMZA

ÜYE
Dr. Levent ÜNVERDİ
İMZA




ÜYE
Hasan YAVUZ
İMZA

ÜYE
Şükran TEZEL
BULUNMADI

ÜYE
Hakan ÖZKAN
Büyükşehir Belediye Başkanlığı
İMZA

ÜYE
Karpuzlu Belediye Başkanlığı
BULUNMADI

ÜYE
Emin YENER
Aydın Müze Müdürü
İMZA

AVRUPA KONSEYİ		DOĞAL VE KÜLTÜREL VARLIKLARI KORUMA ENVANteri		D.K.V.K.E		A N I T		ENVANter NO :				
T Ü R K İ Y E		KÜLTÜR VARLIKLARI VE MÜZELER GENEL MÜDÜRLÜĞÜ						HARİTA NO :				
İL:	İLÇESİ :	MAHALLE - KÖY - MEVKİ :				KORUMA DERECESESİ	ANITSAL	1	2	3		
Aydın	Karpuzlu	Ovapınar Köyü -Boğagediği Mahallesi										
ADRESİ :	KADASTRO :											
	35S578044D-4154101K											
ADI :	YAPTIRAN :	YAPAN :		MİMARİ ÇAĞI :								
Su Kuyusu												
YAPIM TARİHİ :		KİTABE :		VAKFIYE :								
GENEL TANIM:												
KORUMA DURUMU	A	TAŞIYICI YAPI	A	DIŞ YAPI	A	ÜST YAPI	A	SÜSLEME	A	RUTUBET	A	YOK
	B		B		B		B	ELEMANLARI	B		B	İZİ VAR
	C		C		C		C		C		C	ÖNEMLİ
VAZİYET PLANI						FOTOĞRAF						
												
BUGÜNKÜ SAHİBİ						BAKIMINDAN SORUMLU OLMASI GEREKEN KURULUŞ						
YAPILAN ONARIMLAR :												
AYRINTILI TANITIM:						TEKNİK BİLGİLER						
<p>Aydın İli, Karpuzlu ilçesi, Ovacı Köyü Boğagediği Mahallesinde yerleşim yerinin yaklaşık olarak 100 metre kadar doğusunda gnays taşından 1 metre çapında, 0,50 metre yüksekliğinde yuvarlak bir bileziği olan su kuyusu oldukça iyi olarak günümüze kadar gelmiştir..(Koordinat değeri 35S578044D-4154101K. Kuyunun bilezik taşının orta kısmında 0,45 m. çapında bir açıklık bulunmaktadır. Kuyunun iç kısmı ise düzgün yassı uzun taşlarla örülmüştür. İç kısmı sekizgen bir forma sahip olan kuyu günümüzde halen kullanılmaktadır. Antik dönemden kaldığını düşündüğümüz su kuyusu bölgede açısından iyi bir örnek oluşturmaktadır.</p>						Su						
						Elektrik						
						Isıtma						
						Kanalizasyon						
						ORJİNAL KULLANIMI						
Su Kuyusu												
BUGÜNKÜ KULLANIMI												
Su Kuyusu												
ÖNERİLEN KULLANIMI												
Su Kuyusu												
HAZIRLAYANLAR 22.02.2010												
<p>Yılmaz AKKAN Arkeolog</p> <p>Yusuf ÇORBACIOĞLU Arkeolog</p>												
YAYIN DİZİNİ :						EKLER :						
1-						RAPOR						
2-						FOTOĞRAF						
3-						RÖLÖVE PROJESİ						
4-						RESTORASYON PROJESİ						
						HARİTA						
						KROKİ						
						KİTABE						
						VAKFIYE						
						ONAY :						
												



Resim 1: Aydın İli, Karpuzlu ilçesi, Ovapınar Köyü Boğagediği Mahallesinde bulunan Antik Su Kuyusunun genel görünümü.



Resim 2: Aydın İli, Karpuzlu ilçesi, Ovapınar Köyü Boğagediği Mahallesinde bulunan Antik Su Kuyusunun genel görünümü.



Resim3: , Ovapınar Köyü Boğagediği Mahallesinde bulunan Kuyunun iç kısmı düzgün yassı uzun taşlarla örülmüş ve sekizgen bir forma sahiptir.