



T.C.

**KÜLTÜR VE TURİZM BAKANLIĞI**  
**İZMİR II NUMARALI KÜLTÜR VARLIKLARINI**  
**KORUMA BÖLGE KURULU**  
**KARAR**

TOPLANTI TARİHİ VE NO : 13.06.2014-164

45.07/433

KARAR TARİHİ VE NO : 13.06.2014-3981

Toplantı Yeri  
İZMİR

Manisa ili, Salihli ilçesi, Allahdiyen Mahallesinde Kültür ve Turizm Bakanlığının 12.05.2011 tarihinde onayladığı Manisa Salihli Termal Turizm Merkezi sınırları içerisinde 1/25000 ölçekli çevre düzeni planı içerisinde köy yerleşik alanı ve orman alanı kullanım kararı getirilen alan içerisinde bulunan mağara yapısında kazı yapılan yerin sit alanı veya 2863 sayılı kanun kapsamında korunması gerekli bir yer olup olmadığının bildirilmesinin istenildiği Salihli 1. Sulh Ceza Mahkemesinin 13.01.2014 tarihli ve 2013/743 Esas Dosya Nolu Yazısı ve ekleri İzmir II. Numaralı Kültür Varlıklarını Koruma Bölge Kurulu Müdürlüğünün 08.04.2014 tarihli ve 1535 sayılı yazısı ve eki kurum görüşü haritası, 5177 sayılı kanun ile değişik 2863 sayılı Kanunun 7. Maddesi gereği iletilen kurum görüşleri; Kurul Müdürlüğü uzmanlarınca hazırlanan 12.06.2014 tarihli ve 699 sayı ile kayıtlı rapor okundu, ekleri incelendi, yapılan görüşmeler sonunda;

Manisa ili, Salihli ilçesi, Allahdiyen Mahallesinde Kültür ve Turizm Bakanlığının 12.05.2011 tarihinde onayladığı Manisa Salihli Termal Turizm Merkezi sınırları içerisinde 1/25000 ölçekli çevre düzeni planı içerisinde köy yerleşik alanı ve orman alanı kullanım kararı getirilen alan içerisinde yer alanın kararımız eki 1/2000 ölçekli kadastral pafta üzerinde işaretlendiği şekli ve "Allahdiyen Antik Yerleşmesi" adı ile I (birinci) Derece Arkeolojik sit ve III (üçüncü) Derece Arkeolojik Sit olarak tescil edilmesine ve Ekli tescil fişinin uygun olduğuna, karar verildi.



T.C.  
KÜLTÜR VE TURİZM BAKANLIĞI  
İZMİR II NUMARALI KÜLTÜR VARLIKLARINI  
KORUMA BÖLGE KURULU  
KARAR

TOPLANTI TARİHİ VE NO : 13.06.2014-164

45.07/433

KARAR TARİHİ VE NO : 13.06.2014-3982

Toplantı Yeri  
İZMİR

Manisa ili, Salihli ilçesi, Allahdiyen Mahallesinde Kültür ve Turizm Bakanlığının 12.05.2011 tarihinde onayladığı, Manisa Salihli Termal Turizm Merkezi sınırları içerisinde 1/25000 ölçekli çevre düzeni planı içerisinde köy yerleşik alanı ve orman alanı kullanım kararı getirilen alan içerisinde bulunan ve İzmir II Numaralı Kültür Varlıklarını Koruma Bölge Kurulunun 13.06.2014 tarihli ve 3981 Sayılı Kararı ile I (birinci) Derece Arkeolojik Sit ve III (üçüncü) Derece Arkeolojik sit olarak sınırlarının belirlendiği alanın Geçiş Dönemi Koruma Esasları ve Kullanma Koşullarının: belirlenmesi gerektiğine ilişkin Kurul Müdürlüğü uzmanlarınca hazırlanan 12.06.2014 tarihli ve 699 sayı ile kayıtlı rapor okundu, ekleri incelendi, yapılan görüşmeler sonunda;

Manisa ili, Salihli ilçesi, Allahdiyen Mahallesinde Kültür ve Turizm Bakanlığının 12.05.2011 tarihinde onayladığı Manisa Salihli Termal Turizm Merkezi sınırları içerisinde 1/25000 ölçekli çevre düzeni planı içerisinde köy yerleşik alanı ve orman alanı kullanım kararı getirilen alan içerisinde yer alanda bulunan İzmir II Numaralı Kültür Varlıklarını Koruma Bölge Kurulunun 13.06.2014 tarihli ve 3981 Sayılı Kararı ile I (birinci) Derece Arkeolojik Sit ve III (üçüncü) Derece Arkeolojik Sit olarak sınırlarının belirlendiği Arkeolojik Sit sınırları içerisinde yer alan taşınmazlara ilişkin Geçiş Dönemi Koruma Esasları ve Kullanma Koşullarının:

I (birinci) Derece Arkeolojik Sit Sınırları içerisinde

-Bilimsel amaçlı kazıların dışında hiçbir kazı yapılamaz.

- Resmi ve özel kuruluşlarca zorunlu durumlarda yapılacak altyapı uygulamaları için Müze Müdürlüğünün ve varsa Kazı Başkanının görüşüyle talep; Koruma Bölge Kurulunda değerlendirilmeden herhangi bir uygulamaya gidilemez.

-Taş, toprak, kum vb. alınmaz, kireç, taş, tuğla, mermer, kum, maden vb. ocaklar açılmaz, toprak, cüruf, çöp, sanayi atığı ve benzeri malzeme dökülemez.

-Ağaçlandırmaya gidilemez.”

III. (üçüncü) Derece Arkeolojik Sit alanında:

- Kültür ve Tabiat Varlıklarını Koruma Yüksek Kurulu'nun 05.11.1999 tarihli ve 658 sayılı ilke kararı kapsamında Müze Müdürlüğünce gerçekleştirilerek sondaj kazıları sonucunda herhangi bir buluntuya



T.C.

**KÜLTÜR VE TURİZM BAKANLIĞI**  
**İZMİR İI NUMARALI KÜLTÜR VARLIKLARINI**  
**KORUMA BÖLGE KURULU**  
**KARAR**

TOPLANTI TARİHİ VE NO : 13.06.2014-164

45.07/433

KARAR TARİHİ VE NO : 13.06.2014-3982

Toplantı Yeri  
İZMİR

rastlanılmaması halinde yapılaşma, ağaçlandırma ve zorunlu alt yapı hizmeti uygulamalarının Koruma Bölge Kurulundan izin alınması şartıyla gerçekleştirilmesi mümkündür.

- Taş, toprak, kum vb. alınamaz, kireç, taş, tuğla, mermer, kum, maden vb. ocakları açılmaz, toprak, cüruf, çöp, sanayi atığı ve benzeri malzeme dökülemez.

- Taşınmaz kültür varlıklarının mahiyetine tesir etmeyecek şekilde Koruma Bölge Kurulundan izin almak koşuluyla birleştirme (tevhit) ve ayırma (ifraz) yapılabilecektir." olarak belirlenmesine,

- 648 sayılı KHK ile 5226-3386 sayılı Kanun ile değişik 2863 sayılı Yasanın 17. maddesi gereği hazırlanacak koruma amaçlı imar planının değerlendirilmek üzere Kurulumuza iletilmesi gerektiğine ve Koruma amaçlı İmar planı onaylanmadan yapılaşmaya gidilemez, hükümlerinin geçiş dönemi yapılanma koşulu olarak belirlenmesine karar verildi.





MANISA SALIHLI ALLAHDIYEN MAHALLESİ(KÖYÜ) PAFTA 11

I. (Birinci) Derece Arkeolojik Sit Alanı

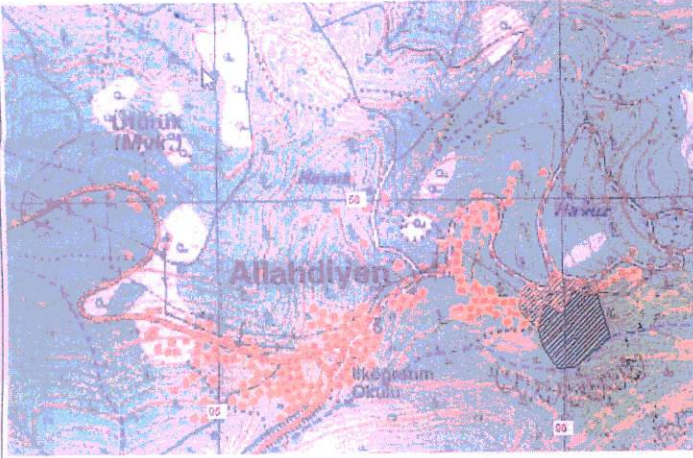
III. (Birinci) Derece Arkeolojik Sit Alanı

ÖLÇEK: 1/2000





AVRUPA KONSEYİ / KÜLTÜREL VARLIKLARI KORUMA ENVANTERİ		K.V.K.E.		S İ T		ENVANTER NO	4	5	0	7	4	3	3
TÜRKİYE		KÜLTÜR VARLIKLARI VE MÜZELER GENEL MÜDÜRLÜĞÜ				HARİTA NO							
İLİ : Manisa	İLÇESİ : Salihli	MAHALLE - KÖY VEYA MEVKİİ : Allahdiyen Mahallesi		KADASTRO PAFTA :	ADA	PARSEL							
ADI : Antik Yerleşme													
GENEL TANIM : 2634 sayılı Turizmi Teşvik Kanunu Uyarınca ilan edilen Manisa Salihli Termal Turizm Merkezi sınırları içerisinde Kültür ve Turizm Bakanlığının 12.05.2011 tarihinde onayladığı 1/25000 ölçekli çevre düzeni planı içerisinde köy yerleşik alanı ve orman alanı kullanım kararı getirilen alan içerisinde yer almaktadır. Yerinde Yapılan incelemede bahse konu kaçak sahasının Manisa iline 72 km, Salihli ilçesine 12 km uzaklıkta Allahdiyen Mahallesinin Hemen güneydoğusunda kadaströ harici alanda yer alan büyük bir kaya kütleli içerisinde yer alan mağaralar olduğu tespit edilmiştir. Mağara ve çevresinde genişletilen yüzey araştırmasında mağara ağzından güneyde yer alan dereye uzanan yamaçlarda oldukça yoğun Klasik, Helenistik ve Roma Dönemlerine tarihlenebilecek seramik parçalarına rastlanmıştır.													
ŞİMDİKİ TEHLİKELER : Tarımsal Faaliyetler													
ŞİMDİKİ DURUM : Tarla													
SIT POTANSİYELİ : I (Birinci) Derece Arkeolojik sit - III (üçüncü) Derece Arkeoloji Sit													
KORUMA DERECESİ													
HAZIRLAYANLAR : Tolga KOPARAL Arkeolog Mehmet Selman ARI Kül Tur. Uzm. Şehir Plancısı													
ŞİMDİKİ KORUMA : Yok.													
ÖNERİLEN KORUMA : İlgili yerel yönetim ve güvenlik birimince alanın sık sık kontrolünün yapılması ve yerel halkın konuya ilişkin bilgilendirilmesi korumaya ilişkin ivedilikle alınması gereken önlemlerdir.													
KONTROL EDEN : Aytaç YALÇINKAYA Müdür V. KORUMA KURULU KARARLARI													
YAYIN DİZİSİ :													
GÖZLEMLER : Mağara ağız kısmından itibaren yaklaşık 55 m uzunluğunda devam ederek bölgenin kaya kütlelerinin hemen üzerinde bulunana modern Allahdiyen köyü yerleşmesi içerisinde yer alan 4406 parsel numaralı taşınmaz içerisinde yer alan bahçe içerisinde son bulmaktadır. Mağaranın bahçe çıkışının köylülerce kapatıldığı bu nedenle üst kısmın günümüzde sağlanamadığı tespit edilmiştir yine mağara yapısının hemen girişinde duvar yapısı dişli keski ile düzeltilerek bir dromos haline getirildiği kapı kenarlarında yer alan izlerin döneminde bu boşluğun bir kapı ile kapatıldığını göstermektedir. Mağara yapılarının hemen üst kısmında yer alan yerleşme parsellerinde yüzeyde oldukça yoğun seramik parçaları ve mimari fragmanlara rastlanmıştır. Kaya içerisinde yer alan iki mağara yapısından doğuda bulunan mağaranın hemen üst kısmında ana kaya üzerine 6 basamak şekillendirilmiştir. Benzer örnekleri Anadolu'da bir çok bölgede görülen bu yapılanma alanda yer alan bir kutsal alanı işaret etmektedir. Alanda ele geçen seramik buluntularının özellikle Helenistik Dönemine ilişkin olanları oldukça kalitelidir yine seramik yoğunluğunun bu derece yoğun olması Sardes çevresinde yer alan ve tespiti yapılmamış bir antik yerleşmenin bu bölgede lokalize edilebileceğini düşündürmektedir.													
REVİZYON : KORUMA KURULU ONAYI													



HARİTALAR



FOTOĞRAFLAR







KÜLTÜR VE TURİZM BAKANLIĞI  
İzmir II. Nolu Koruma Bölgesi  
Koruma Bölge Kurumu  
Müş. No: 2014/10

İZMİR II. NÜMARA  
KÜLTÜR VARLIKLARINI  
KORUMA BÖLGE NÜBULU  
13.06.2014 ÇÜNI VE 3581  
SAYILI KANUN EKİ

ASİT  
Ayteğ YALÇINKAYA  
Müdür V.

Biga KOPAK-İZMİR 2. NOLU KÜLTÜR  
Arkeolog VARLIKLARINI KORUMA  
BÖLGE KURULU

İsim	ÜYE
U. Adıgüzel	ÜYE
	ÜYE
	ÜYE
	ÜYE

Handwritten signatures and stamps are present in the bottom right corner of the page, including a large signature and a stamp with the text "MİR".