


T.C.
KÜLTÜR VE TURİZM BAKANLIĞI
İZMİR II NUMARALI KÜLTÜR VARLIKLARINI
KORUMA BÖLGE KURULU
KARAR

TOPLANTI TARİHİ VE NO : 25.06.2014-165

35.21/712

KARAR TARİHİ VE NO : 25.06.2014-3990

Toplantı Yeri
İZMİR

İzmir ili, Aliağa ilçesi, Yukarışakran mahallesi mülki hudutlarında bulunan Yenişakran Göleti İnşaatı sahasında "...belirtilen alanın 2863 sayılı Kanun kapsamında III (üçüncü) Derece Arkeolojik Sit niteliği taşıdığı anlaşıldığından 13/03/2012 tarih ve 28232 sayılı Resmi Gazete'de yayımlanarak yürürlüğe giren Korunması Gerekli Taşınmaz Kültür Varlıklarının ve Sitlerin Tespit ve Tescili Hakkında Yönetmeliğin 5. Maddesi kapsamında bilgi ve belgelerin hazırlanması ve yine aynı yönetmeliğin 6. Maddesi ve 2863 sayılı Kanununun 7 nci maddesi gereği, tespiti konu olan alanla ilgili ve faaliyetleri etkilenen kurum ve kuruluşların görüşleri alınarak sit paftası ve tescil fişinin ivedilikle Koruma Bölge Kuruluna iletilmesi" talep edilen İzmir II Numaralı Kültür Varlıklarını Koruma Bölge Kurulunun 26.12.2013 tarihli ve 3205 sayılı kararı; İzmir II. Numaralı Kültür Varlıklarını Koruma Bölge Kurulu Müdürlüğünün 03.01.2014 tarihli ve 76 sayılı yazısı ve eki kurum görüşü haritası, 5177 sayılı kanun ile değişik 2863 sayılı Kanunun 7. Maddesi gereği iletilen kurum görüşleri; Kurul Müdürlüğü uzmanlarınca hazırlanan 24.06.2014 tarihli ve 743 sayılı ile kayıtlı rapor okundu, ekleri incelendi, yapılan görüşmeler sonunda;

İzmir ili, Aliağa ilçesi, Yukarışakran Mahallesi mülki hudutlarında bulunan, kararımız eki 1/5000 ölçekli kadastral pafta üzerinde sınırları belirlenen alanın III (üçüncü) Derece Arkeolojik Sit olarak tescil edilmesine ve Ekli tescil fişinin uygun olduğuna, karar verildi.



T.C.

KÜLTÜR VE TURİZM BAKANLIĞI
İZMİR II NUMARALI KÜLTÜR VARLIKLARINI
KORUMA BÖLGE KURULU
KARAR

TOPLANTI TARİHİ VE NO : 25.06.2014-165

35.21/712

KARAR TARİHİ VE NO : 25.06.2014-3991

Toplantı Yeri
İZMİR

İzmir ili, Aliağa ilçesi, Yukarışakran mahallesi mücavir sınırlarında bulunan ve İzmir II Numaralı Kültür Varlıklarını Koruma Bölge Kurulunun 25.06.2014 tarihli ve 3990 Sayılı Kararı ile III (üçüncü) Derece Arkeolojik Sit olarak sınırlarının belirlendiği alanın Geçiş Dönemi Koruma Esasları ve Kullanma Koşullarının: belirlenmesi gerektiğine ilişkin Kurul Müdürlüğü uzmanlarınca hazırlanan 24.06.2014 tarihli ve 743 sayılı ile kayıtlı rapor okundu, ekleri incelendi, yapılan görüşmeler sonunda;

İzmir ili, Aliağa ilçesi, Yukarışakran mücavir sınırlarında bulunan İzmir II Numaralı Kültür Varlıklarını Koruma Bölge Kurulunun 25.06.2014 tarihli ve 3990 Sayılı Kararı ile III. (üçüncü) Derece Arkeolojik Sit olarak sınırlarının belirlenen alanda yer alan taşınmazlara ilişkin Geçiş Dönemi Koruma Esasları ve Kullanma Koşullarının:

III. (üçüncü) Derece Arkeolojik Sit alanında:

- Kültür ve Tabiat Varlıklarını Koruma Yüksek Kurulu'nun 05.11.1999 tarihli ve 658 sayılı ilke kararı kapsamında Müze Müdürlüğünce gerçekleştirilerek sondaj kazıları sonucunda herhangi bir buluntuya rastlanılmaması halinde yapılaşma, ağaçlandırma ve zorunlu alt yapı hizmeti uygulamalarının Koruma Bölge Kurulundan izin alınması şartıyla gerçekleştirilmesi mümkündür.

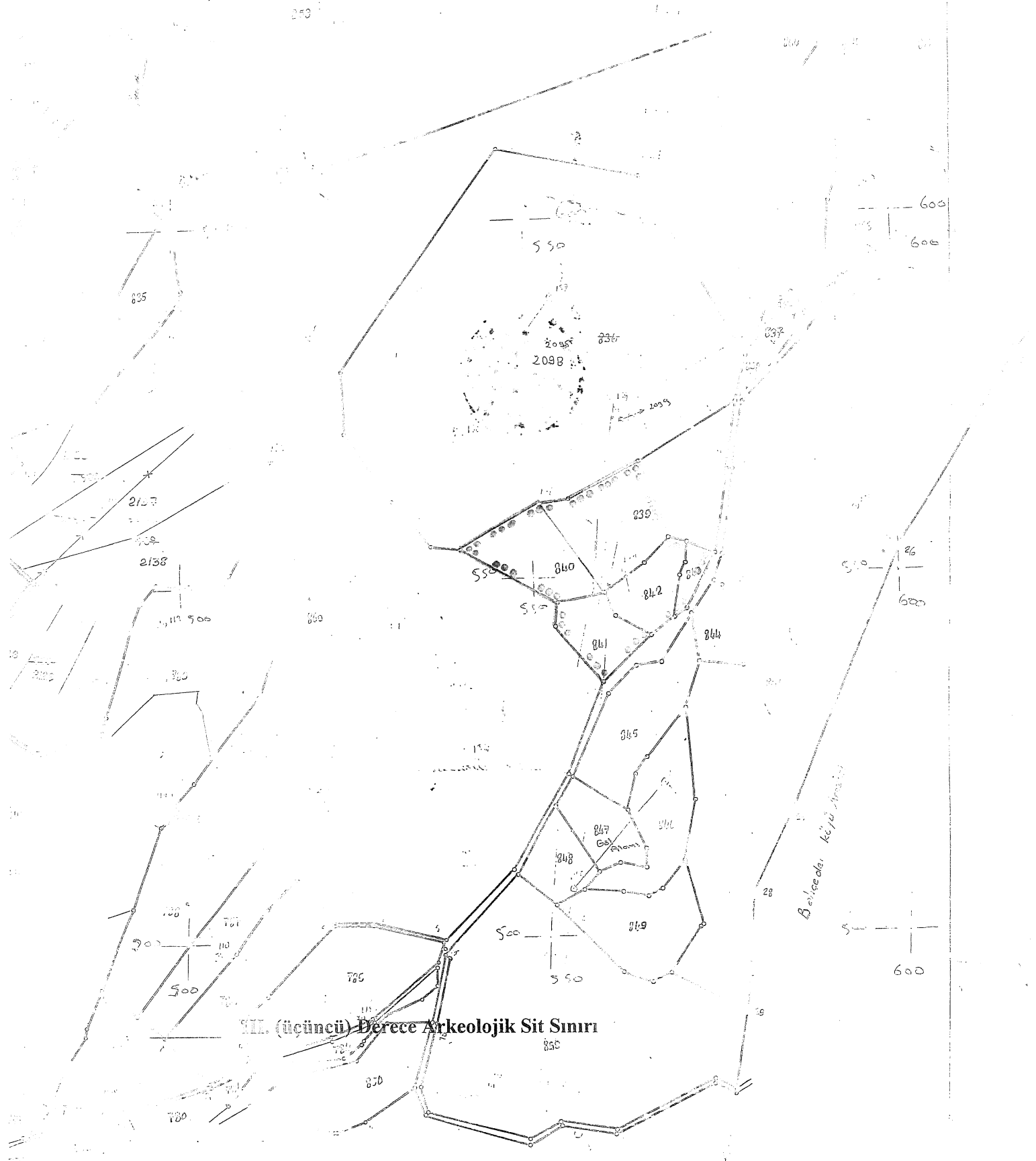
- Taş, toprak, kum vb. alınamaz, kireç, taş, tuğla, mermer, kum, maden vb. ocakları açılmaz, toprak, cüruf, çöp, sanayi atığı ve benzeri malzeme dökülemez.

- Taşınmaz kültür varlıklarının mahiyetine tesir etmeyecek şekilde Koruma Bölge Kurulundan izin almak koşuluyla birleştirme (tevhit) ve ayırma (ifraz) yapılabilir.

- Yenişakran Göleti, gölet sahasının III (üçüncü) Derece Arkeolojik Sit sınırları içerisinde kalan bölümlerinde bakım, dip temizliği vb. gibi uygulamalar ilgili Müzesi denetiminde gerçekleştirilebilir.

- 648 sayılı KHK ile 5226-3386 sayılı Kanun ile değişik 2863 sayılı Yasanın 17. maddesi gereği hazırlanacak koruma amaçlı imar planının değerlendirilmek üzere Kurulumuza iletilmesi gerektiğine ve Koruma amaçlı İmar planı onaylanmadan yapılaşmaya gidilemez, hükümlerinin geçiş dönemi yapılanma koşulu olarak belirlenmesine karar verildi

İZMİR İLİ, ALIĞA İLÇESİ, YUKARIŞAKRAN MAHALLESİ



III. (üçüncü) Derece Arkeolojik Sit Sınırı

İL / İLÇE / BÖLGE / KÖY	YUKARI ŞAKRAN KÖYÜ KÖYÜ KÖYÜ KORUMA ENVANTERİ K.V.K.E.		İL / İLÇE / BÖLGE / KÖY	ENVANTERİ NO
İL / İLÇE / BÖLGE / KÖY	YUKARI ŞAKRAN KÖYÜ KÖYÜ KÖYÜ KORUMA ENVANTERİ K.V.K.E.		İL / İLÇE / BÖLGE / KÖY	HAZIRLAYAN
İL / İLÇE / BÖLGE / KÖY	YUKARI ŞAKRAN KÖYÜ KÖYÜ KÖYÜ KORUMA ENVANTERİ K.V.K.E.		İL / İLÇE / BÖLGE / KÖY	KADASTRO PAFTA :

İL / İLÇE / BÖLGE / KÖY : Yukarı Şakran Köyü Köyü Köyü



İL / İLÇE / BÖLGE / KÖY : Yukarı Şakran Köyü Köyü Köyü




İL / İLÇE / BÖLGE / KÖY	İL (ilçesi) : Çarşamba / Arkeoloji Sit	KORUMA DEREJESİ
İL / İLÇE / BÖLGE / KÖY	İL (ilçesi) : Çarşamba / Arkeoloji Sit	HAZIRLAYANLAR : Z. B. İ. / Tolga KÖPRÜBAŞI / Arkeoloji
İL / İLÇE / BÖLGE / KÖY	İL (ilçesi) : Çarşamba / Arkeoloji Sit	ÖZLEM ÖZBAYRAK / Şehir Plancısı
İL / İLÇE / BÖLGE / KÖY	İL (ilçesi) : Çarşamba / Arkeoloji Sit	KONTROL EDEN : Aytan YALÇINTIĞA / Müdür
İL / İLÇE / BÖLGE / KÖY	İL (ilçesi) : Çarşamba / Arkeoloji Sit	KORUMA KIRILIM KAPAKLARI

TAZİNATÇI DURUMU : İlginç yerel mimari ve güvenlik birimince alanın sık sık kontrolünün yapılması ve yerel halkın korumaya ilişkin bilgilendirilmesi korumaya ilişkin ivedilikle alınması gereken önlemlerdir.

TAZİNATÇI DURUMU : İlginç yerel mimari ve güvenlik birimince alanın sık sık kontrolünün yapılması ve yerel halkın korumaya ilişkin bilgilendirilmesi korumaya ilişkin ivedilikle alınması gereken önlemlerdir.

TAZİNATÇI DURUMU : İlginç yerel mimari ve güvenlik birimince alanın sık sık kontrolünün yapılması ve yerel halkın korumaya ilişkin bilgilendirilmesi korumaya ilişkin ivedilikle alınması gereken önlemlerdir.





2506.214

3580

1	2	3	4	5
Tebeles	Elkashan	S. H. H. H.		
ÖYE	ÖYE			



Tolga KOPARAL
Arkeolog