



T.C.

KÜLTÜR VE TURİZM BAKANLIĞI

Aydın Kültür Varlıklarını Koruma Bölge Kurulu Müdürlüğü

SAYI : 52623597-09.04.321- 3342
KONU: Aydın İli, Karacasu İlçesi, Işıklar Mahallesi
Yol Tescili hk.

AYDIN
0A.11.2014

D.G.Y.Y

Özü yukarıda belirtilen konu hakkında Aydın Kültür Varlıklarını Koruma Bölge Kurulu tarafından alınan **30.10.2014** tarih ve **3185** sayılı karar ekte gönderilmektedir.

3386, 5226 ve 6498 sayılı yasalar, 648 sayılı Kanun Hükmündeki Kararname ile değişik 2863 sayılı Kültür Varlıklarını Koruma Kanununun 7 nci ile 10 uncu maddesine dayanılarak hazırlanan ve 13.3.2012 tarih ve 28232 sayılı Resmi Gazete’de yayınlanan “Korunması Gerekli Taşınmaz Kültür Varlıklarının Ve Sitlerin Tespit Ve Tescili Hakkında Yönetmelik” gereğince:

Tescil edilen korunması gerekli taşınmaz kültür varlıkları ile sit içerisinde kalan parsellerin tespiti, listelenmesi ile taşınmazların tapu kütüklerinin beyanlar hanesine konacak şerhlere ilişkin iş ve işlemlerin söz konusu yönetmelik hükümleri doğrultusunda gerçekleştirilmesi ve sit tesciline ilişkin kararların Bakanlığımız internet sitesi ve Resmi Gazetede ayrıca yayınlanacağını bilmesi hususunda;

Bilgilerinizi ve gereğini arz/rica ederim.

Mehmet YILMAZ
Bölge Kurulu Müdürü

- EKLER:** 1. Karar (1 Adet)
2. Kadastral Harita (1 Adet)
3. Tescil Fişi (1 Adet)

Dağıtım

Gereği :

- Aydın Büyükşehir Belediye Başkanlığı
- Aydın İl Kültür ve Turizm Müdürlüğü
- Aydın Kadastro Müdürlüğü
- Aydın Çevre ve Şehircilik İl Müdürlüğü
- Denizli Valiliği
(Çevre ve Şehircilik İl Müdürlüğü)
- Karacasu Kaymakamlığı
- Karacasu Kaymakamlığı
(Afrodisias Müze Müdürlüğü)
(Tapu Müdürlüğü)
- Karacasu Belediye Başkanlığı

Bilgi :

- Kültür ve Turizm Bakanlığı
(Yatırım ve İşletmeler Genel Müdürlüğü)
- Kültür Varlıkları ve Müzeler Genel Müdürlüğü
(Kurullar Dairesi Başkanlığı)
(Emlak Dairesi Başkanlığı)
(Kazılar Dairesi Başkanlığı)
- İlbank A.Ş Genel Müdürlüğü
- Çevre ve Şehircilik Bakanlığı
(Mekansal Planlama Genel Müdürlüğü)

Ö ALTUNTAŞ



T.C.
KÜLTÜR VE TURİZM BAKANLIĞI
AYDIN KÜLTÜR VARLIKLARINI
KORUMA BÖLGE KURULU

KARAR

TOPLANTI TARİHİ VE NO : 30.10.2014-80

09.04.321

KARAR TARİHİ VE NO : 30.10.2014-3185

Toplantı Yeri
AYDIN

Aydın İli, Karacasu İlçesi, Işıklar Mahallesi sınırları içerisinde bulunan tarihi yol kalıntısının; 2863 sayılı Kültür ve Tabiat Varlıklarını Koruma Kanununu kapsamında korunması gerekli taşınmaz kültür varlığı özelliği gösterdiğinden II. grup yapı olarak tesciline ilişkin; Karacasu Belediye Başkanlığının 22.08.2014 tarih ve 1025 sayılı yazısı, Afrodisias Müze Müdürlüğü'nün 11.06.2014 tarih ve 302 sayılı yazısı, Afrodisias Müze Müdürlüğü Uzmanlarının 10.06.2014 tarihli raporu, Ekleri ve konuya ilişkin tüm bilgi ve belgeler incelendi. Yapılan görüşmeler sonucunda;

Aydın İli, Karacasu İlçesi, Işıklar Mahallesinde bulunan, tarihi yol kalıntısının; 2863 sayılı Kültür ve Tabiat Varlıklarını Koruma Kanunu kapsamında "Korunması Gerekli Taşınmaz Kültür Varlığı" özelliği gösterdiğinden tescillerinin ve Afrodisias Müze Müdürlüğü uzmanlarınca hazırlanan tescil fişlerinin uygun olduğuna, yol kalıntısının yapı grubunun "II.(İkinci) Grup" olarak belirlenmesine ve iki yandan 10'ar metre koruma alanı bırakılması gerektiğine karar verildi.

ASLI GİBİDİR

Mehmet YILMAZ
Bölge Kurulu Müdürü

BAŞKAN
Prof. Dr. Celal ŞİMŞEK
İMZA

BAŞKAN YARDIMCISI
Bahadır DİKMEN
İMZA

ÜYE
Prof. Dr. Aslı SARAÇOĞLU
İMZA

ÜYE
Yrd. Doç. Dr. Saim CİRTİL
İMZA

ÜYE
Dr. Levent ÜNVERDİ
İMZA

ÜYE
Hasan YAVUZ
İMZA

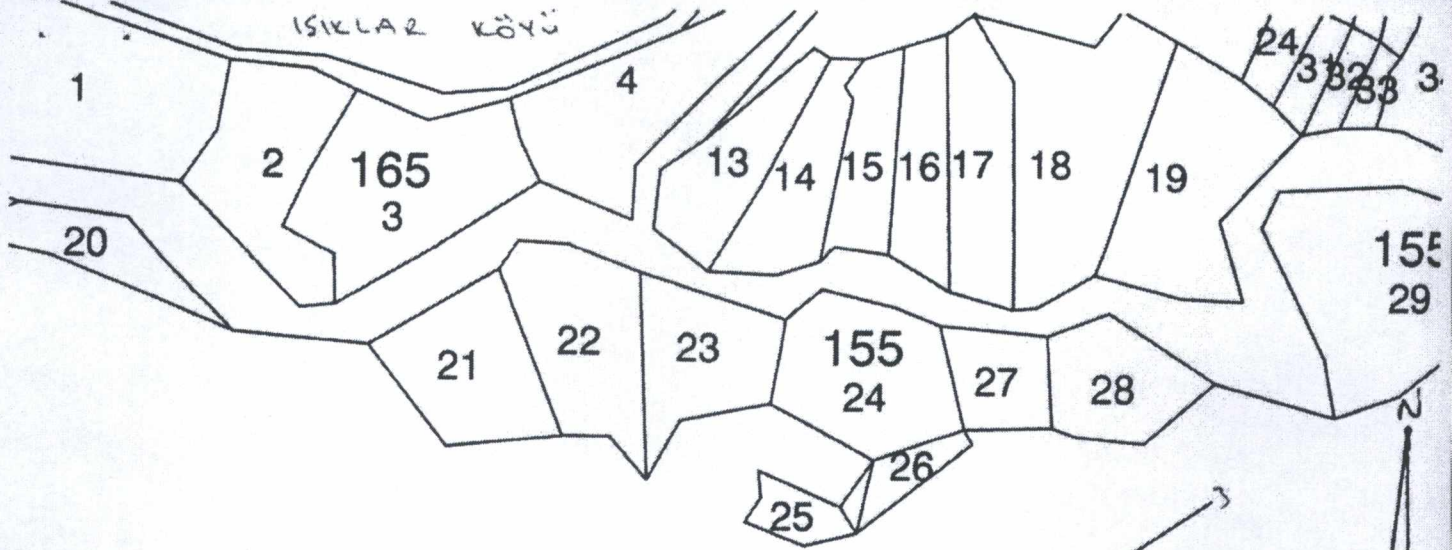
ÜYE
Ştkran TEZEL
İMZA

ÜYE
Hakan ÖZKAN
Aydın Büyükşehir Belediye
Başkanlığı
İMZA

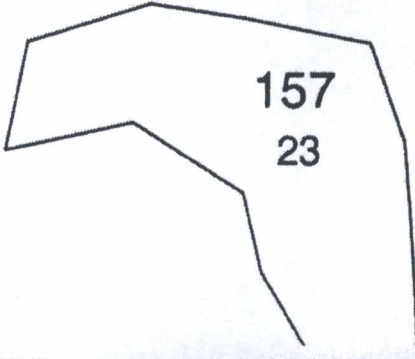
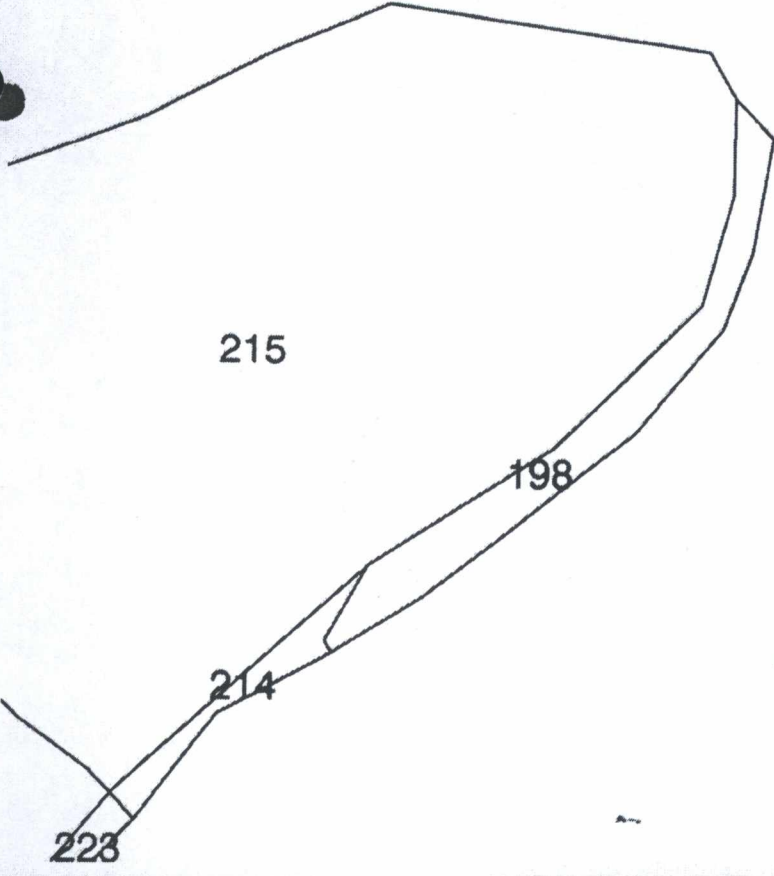
ÜYE
Karacasu Belediye Başkanlığı
BULUNMADI

ÜYE
Yusuf YILMAZ
Afrodisias Müze Müdürlüğü
İMZA

ISIKLAR KÖYÜ



ORMAN



Astr. Coşkun
A. Oklu
Serdar OKLU
Müze Müdürü

T.C.
KÜLTÜR VE TURİZM
BAKANLIĞI
AYDIN KÜLTÜR VARLIKLARINI
KORUMA BÖLGE KURULUNUN
30.09.2014 GÜN VE 3185
SAYILI KARAR EKİDİR

ASLI GİBİDİR.

Mehmet HAZ
Bölge Kurulu Müdürü

AVRUPA KONSEYİ	Doğal Ve Kültürel Varlıkları Koruma Envanteri D.K.C.K.E	KÜLTÜR VARLIĞI	Envanter No:
TÜRKİYE	Kültür Varlıkları ve Müzeler Genel Müdürlüğü		Harita No:


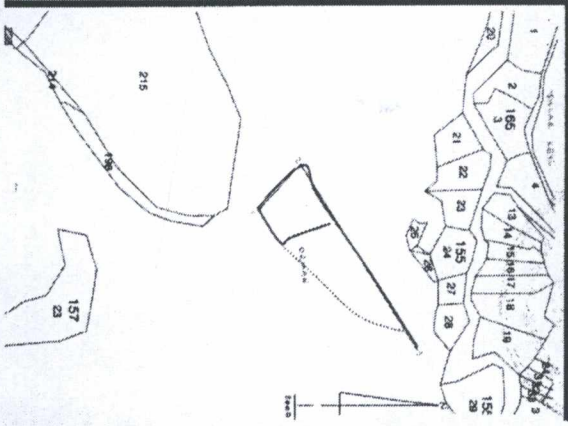
İli: AYDIN	İlçesi: KARACASU	Mahalle Köy: Işıklar mah.	KORUMA DERECESESİ	
---------------	---------------------	------------------------------	-------------------	--

SOKAK :-	Pafta :	Ada :	Parsel :	1.Grup Yapı	2.Grup Yapı
					X

Adı: IŞIKLAR TARİHİ YOL KALINTISI	Yaptıran:	Yapan:	Mimari Çağı: Geç Osmanlı- Cumhuriyet
	Yapım Tarihi: 19 - 20. Yy	Kitabe: -	Vakfiye:-

Genel Tanım: Geyre (Afrodisias)-Işıklar arasındaki tarihi yol döşemesi

Koruma Durumu	A	İyi Orta Kötü	Taşıyıcı	A	Dış Yapı	A	Üst Yapı	A	İç Yapı	A	Süsleme Elemanları	A	Rutubet	
	X			B		B		B		B		B		B
	C			C		C		C		C		C		C



Gözlemler: Orman Arazisi içindeki yol tahribata açık bir durumdadır.

Bugünkü Sahibi:	Orman ve Su İşleri Bakanlığı	Bakımından sorumlu olması gereken kuruluş: Orman ve Su İşleri Bakanlığı
-----------------	------------------------------	--

Yapılan Onarımlar:

Ayrıntılı Tanım:

Geyre-Işıklar karayolunun yaklaşık olarak 12'inci kilometresinde yer alan yol döşemesi, karayolunun kuzey ve doğu yanındaki çam ormanı içindedir. Genel olarak kuzey-güney yönlü bir hat üzerinde izlenebilen yol kalıntısının hem güney hem de kuzey ucu, asfalt karayolu tarafından kesilmektedir.

Küçük yöresel taşlarla döşenmiş olan yol hattı ortalama 3,40 m genişliğe sahiptir. Yaklaşık toplam uzunluğu 120 m olan yol döşemesinin güney yarısında yolun bölündüğü görülmektedir. Yolun bazı bölümlerinde, yolu destekleyen, küçük teraslar vardır

Geyre (Afrodisias)-Işıklar Köyleri arasında uzanan ve olasılıkla Işıklar aşarak kuzeydeki yerleşimlere uzanan tarihi ticaret yolunun bir parçası olduğu anlaşılan bu taş döşemeli yolun ilk yapıldığı döneme dair bir şey söylemek zordur ancak yolun, 20. Yy'n ikinci yarısının içlerine kadar kullanıldığı yöre insanları tarafından söylenmektedir.

Yol, Sırainler Vadisi ve Güzelbeyli'de belirlenen yol kalıntılarının oluşturduğu hattın parçası olmalıdır.

Teknik bilgiler:

Su	Elektrik	Isıtma	Kanalizasyon
-	-	-	-

Orijinal Kullanımı: Yol

Bugünkü Kullanımı: -

Önerilen Kullanımı: Kültürel Alan.

Hazırlayanlar: 10/06/2014

M. Umut DOĞAN Arkeolog

Yusuf YILMAZ Sanat Tarihçisi

Kontrol Eden: Serdar OKUR
Müze Müdürü

Kurul Onayı No :

Revizyon:

Kurul Kararları:

YAYIN DİZİNİ:

Ekler:

Rapor:

Fotoğraf:

Rölöve Proje:

Restorasyon Projesi:

Hali hazır Harita:

Kadastral durum:

İmar planı:

Kurum görüşleri



T.C.
KÜLTÜR VE TURİZM BAKANLIĞI
AYDIN KÜLTÜR VARLIKLARINI
KORUMA BÖLGE KURULU

KARAR

TOPLANTI TARİHİ VE NO : 30.10.2014-80

09.04.321

KARAR TARİHİ VE NO : 30.10.2014-3185

Toplantı Yeri
AYDIN

Aydın İli, Karacasu İlçesi, Işıklar Mahallesi sınırları içerisinde bulunan tarihi yol kalıntısının; 2863 sayılı Kültür ve Tabiat Varlıklarını Koruma Kanununu kapsamında korunması gerekli taşınmaz kültür varlığı özelliği gösterdiğinden II. grup yapı olarak tesciline ilişkin; Karacasu Belediye Başkanlığının 22.08.2014 tarih ve 1025 sayılı yazısı, Afrodisias Müze Müdürlüğünün 11.06.2014 tarih ve 302 sayılı yazısı, Afrodisias Müze Müdürlüğü Uzmanlarının 10.06.2014 tarihli raporu, Ekleri ve konuya ilişkin tüm bilgi ve belgeler incelendi. Yapılan görüşmeler sonucunda;

Aydın İli, Karacasu İlçesi, Işıklar Mahallesinde bulunan, tarihi yol kalıntısının; 2863 sayılı Kültür ve Tabiat Varlıklarını Koruma Kanunu kapsamında "Korunması Gerekli Taşınmaz Kültür Varlığı" özelliği gösterdiğinden tescillerinin ve Afrodisias Müze Müdürlüğü uzmanlarınca hazırlanan tescil fişlerinin uygun olduğuna, yol kalıntısının yapı grubunun "II.(İkinci) Grup" olarak belirlenmesine ve iki yandan 10'ar metre koruma alanı bırakılması gerektiğine karar verildi.

BAŞKAN
Prof. Dr. Celal ŞİMŞEK

BAŞKAN YARDIMCISI
Bahadır DİKMEN

ÜYE
Prof. Dr. Ashı SARAÇOĞLU

ÜYE
Yrd. Doç. Dr. Saim CİRTİL

ÜYE
Dr. Levent ÜNVERDİ

ÜYE
Hasan YAVUZ

ÜYE II
Şükran TEZEL

ÜYE
Hakan ÖZKAN
Aydın Büyükşehir Belediye
Başkanlığı

ÜYE
Karacasu Belediye Başkanlığı
BULUNMADI

ÜYE
Yusuf YILMAZ
Afrodisias Müze Müdürlüğü

AVRUPA KONSEYİ	Doğal Ve Kültürel Varlıkları Koruma Envanteri D.K.C.K.E	KÜLTÜR VARLIĞI	Envanter No:
TÜRKİYE	Kültür Varlıkları ve Müzeler Genel Müdürlüğü		Harita No:


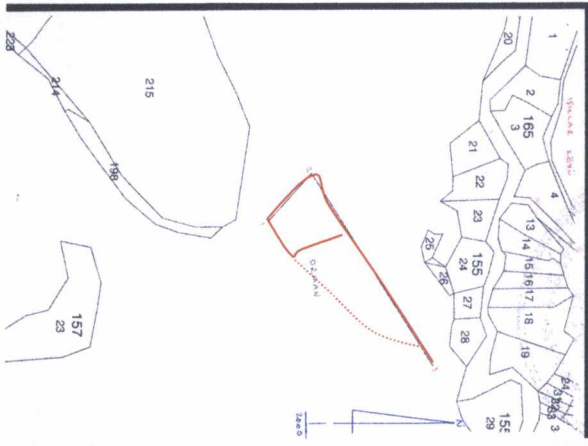
İli: AYDIN	İlçesi: KARACASU	Mahalle Köy: Işıklar mah.	KORUMA DERECESESİ
----------------------	----------------------------	------------------------------	--------------------------

SOKAK : -	Pafta :	Ada :	Parsel :	1.Grup Yapı	2.Grup Yapı
					X

Adı: IŞIKLAR TARİHİ YOL KALINTISI	Yaptıran:	Yapan:	Mimari Çağı: Geç Osmanlı- Cumhuriyet
	Yapım Tarihi: 19 - 20. Yy	Kitabe: -	Vakfiye:-

Genel Tanım: Geyre (Afrodiasias)-Işıklar arasındaki tarihi yol döşemesi

Koruma Durumu	A	İyi	Taşıyıcı	A	Dış Yapı	A	Üst Yapı	A	İç Yapı	A	Süsleme Elemanları	A	Rutubet	
	X	Orta		B	B	B	B	B	B	B	B	B	B	
	C	Kötü		C	C	C	C	C	C	C	C	C	C	



Gözlemler: Orman Arazisi içindeki yol tahribata açık bir durumdadır.

Bugünkü Sahibi:	Orman ve Su İşleri Bakanlığı	Bakımından sorumlu olması gereken kuruluş: Orman ve Su İşleri Bakanlığı
-----------------	------------------------------	--

Yapılan Onarımlar:

<p>Ayrıntılı Tanım:</p> <p>Geyre-Işıklar karayolunun yaklaşık olarak 12'inci kilometresinde yer alan yol döşemesi, karayolunun kuzey ve doğu yanındaki çam ormanı içindedir. Genel olarak kuzey-güney yönlü bir hat üzerinde izlenebilen yol kalıntısının hem güney hem de kuzey ucu, asfalt karayolu tarafından kesilmektedir.</p> <p>Küçük yöresel taşlarla döşenmiş olan yol hattı ortalama 3,40 m genişliğe sahiptir. Yaklaşık toplam uzunluğu 120 m olan yol döşemesinin güney yarısında yolun bölündüğü görülmektedir. Yolun bazı bölümlerinde, yolu destekleyen, küçük teraslar vardır</p> <p>Geyre (Afrodiasias)-Işıklar Köyleri arasında uzanan ve olasılıkla Işıkları aşarak kuzeydeki yerleşimlere uzanan tarihi ticaret yolunun bir parçası olduğu anlaşılan bu taş döşemeli yolun ilk yapıldığı döneme dair bir şey söylemek zordur ancak yolun, 20. Yy'ın ikinci yarısının içlerine kadar kullanıldığı yöre insanları tarafından söylenmektedir.</p> <p>Yol, Srainler Vadisi ve Güzelbeyli'de belirlenen yol kalıntılarının oluşturduğu hattın parçası olmalıdır.</p>	Teknik bilgiler:			
	Su	Elektrik	Isıtma	Kanalizasyon
	-	-	-	-
	Orijinal Kullanımı: Yol			
	Bugünkü Kullanımı: -			
Önerilen Kullanımı: Kültürel Alan				
Hazırlayanlar: 10/06/2014				
M. Umut DOĞAN Arkeolog				
Yusuf YILMAZ Sanat Tarihçisi				

YAYIN DİZİNİ:	Ekler:	Kontrol Eden: Serdar OKUR Müze Müdürü
	Rapor:	Kurul Onayı No :
	Fotoğraf:	
	Rölöve Proje:	
	Restorasyon Projesi:	
	Halihazır Harita:	
	Kadastral durum:	
	İmar planı:	Revizyon:
	Kurum görüşleri	Kurul Kararları:

30. 12.2014 Ç.Ş. 3185
KÜLTÜR VE TURİZM BAKANLIĞI
KORUMA BÖLGE KURULUNUN
SAYILI KARARIDIR

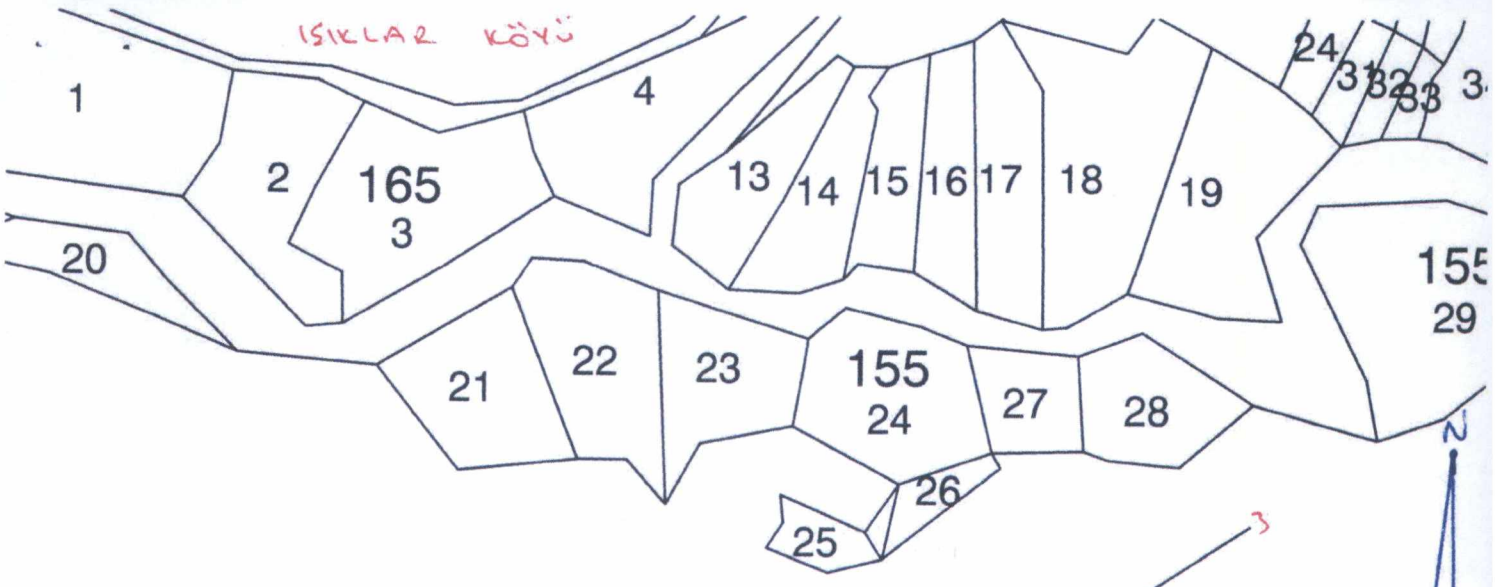


KÜLTÜR VE TURİZM BAKANLIĞI
KORUMA BÖLGE KURULU

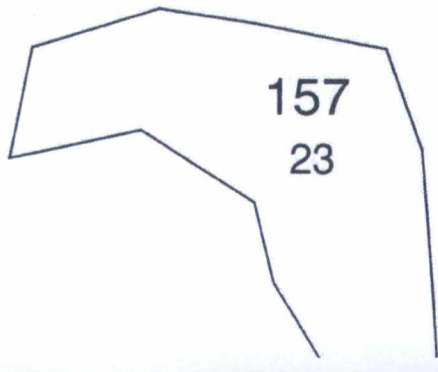
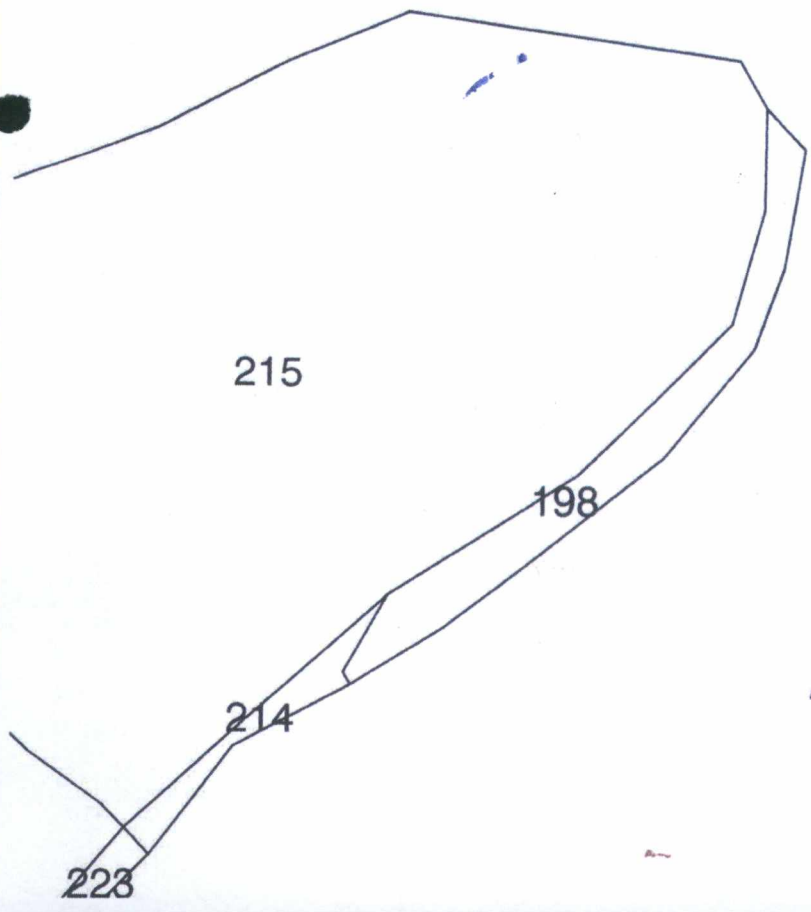
BAŞKAN	
BAŞKAN YRD.	<i>[Signature]</i>
ÜYE	<i>[Signature]</i>
ÜYE	<i>[Signature]</i>
ÜYE	
ÜYE	
ÜYE	<i>[Signature]</i>

[Signature]

ISIKLAR KÖYÜ



2 ORMAN



Aster Coştuoğlu
Serdar OKL
Müze Müdürü

KÜLTÜR VE TURİZM BAKANLIĞI
KORUMASIZ ESKİ YERLERİNİ
KORUMAK İÇİN KURULAN
30.10.2014 TARİHİNDE 3185
SAYILI KARAR EKİDİR

[Handwritten signature]
KÜLTÜR VE TURİZM BAKANLIĞI
KORUMASIZ ESKİ YERLERİNİ
KORUMAK İÇİN KURULAN

KÜLTÜR VE TURİZM BAKANLIĞI KORUMASIZ ESKİ YERLERİNİ KORUMAK İÇİN KURULAN	
BAŞKAN	
BAŞKAN YRD.	<i>[Handwritten signature]</i>
ÜYE	<i>[Handwritten signature]</i>
ÜYE	<i>[Handwritten signature]</i>
ÜYE	<i>[Handwritten signature]</i>
ÜYE	<i>[Handwritten signature]</i>
ÜYE	<i>[Handwritten signature]</i>

[Handwritten signature]