



T.C.

KÜLTÜR VE TURİZM BAKANLIĞI
İZMİR II NUMARALI KÜLTÜR VARLIKLARINI
KORUMA BÖLGE KURULU
KARAR

TOPLANTI TARİHİ VE NO : 26.06.2014-166

45.00/668

KARAR TARİHİ VE NO : 26.06.2014-4034

Toplantı Yeri
İZMİR

Manisa ili Yunus emre ilçesi Üçpınar Mahallesi Mülki Hudutlarında bulunan taşınmazların Arkeolojik sit potansiyeli taşıdığına ilişkin İzmir II Numaralı Kültür Varlıklarını Koruma Bölge Kurulu Müdürlüğünün 08.01.2014 tarihli ve 130 sayılı yazısı ve eki kurum görüşü haritası, 5177 sayılı kanun ile değişik 2863 sayılı Kanununun 7. Maddesi gereği iletilen kurum görüşleri; Kurul Müdürlüğü uzmanlarınca hazırlanan 26.03.2014 tarihli ve 402 sayı ve 24.06.2014 tarihli ve 755 sayı ile kayıtlı rapor okundu. ekleri incelendi, . İzmir II Numaralı Kültür Varlıklarını koruma Bölge Kurulunun 28.03.2014 tarihli ve 3641 sayılı kararı gereği tescil önerisi getirilen alan Kurulumuz üyelerince yerinde incelendi, yapılan görüşmeler sonunda; yapılan görüşmeler sonunda;

Manisa ili Yunus emre ilçesi Üçpınar Mahallesi mülki hudutlarında bulunan alanın kararımız eki 1/5000 ölçekli kadastral pafta üzerinde işaretlendiği şekli ve "Baklatepe (Üçpınar) Höyüğü" adı ile I (birinci) Derece Arkeolojik Sit olarak tescil edilmesine ve Ekli tescil fişinin uygun olduğuna karar verildi.

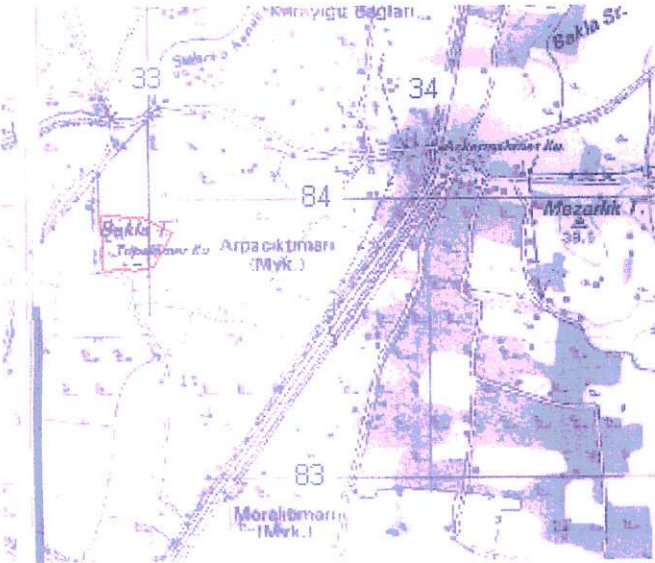
MANİSA MERKEZ, ÜÇPINAR KÖYÜ

BAKLATEPE MEVKİ

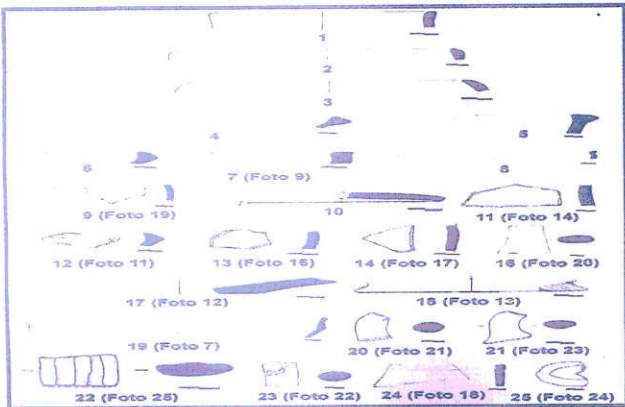
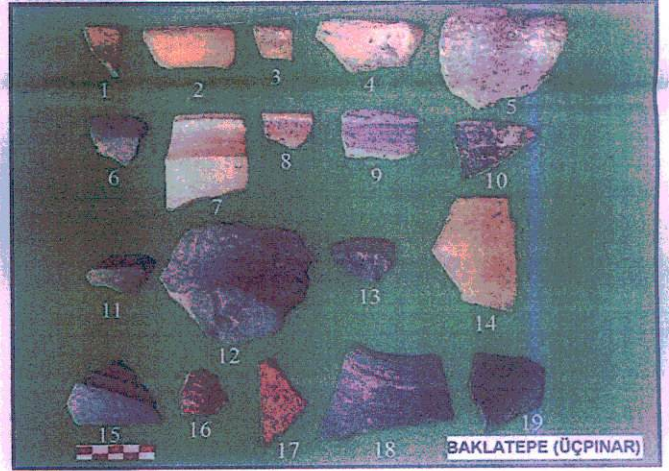


AVRUPA KONSEYİ	KÜLTÜREL VARLIKLARI KORUMA ENVANTERİ	K.V.K.E.	SİT	ENVANTER NO	4 5 0 9 / 6 6 8
TÜRKİYE	KÜLTÜR VARLIKLARI VE MÜZELER GENEL MÜDÜRLÜĞÜ			HARİTA NO	
İLİ : Manisa	İLÇESİ : Merkez	MAHALLE - KÖY VEYA MEVKİL:	Üçpınar Mahallesi Bakla Tepe Mevkii	KADASTRO PAFTA :	ADA PARSEL
ADI : Bakla Tepe Höyüğü	GENEL TANIM : Manisa ilçe merkezinin kuzeybatısında yer alan eski Eğriköy yeni ismiyle Üçpınar köyü mülki hudutlarında, Arpacık (ımarı mevkii'nin hemen batısında yer alan ve geniş bir ova içerisindeki yaklaşık 7 m yüksekliğinde yayvan bir tepe üzerinde yer almaktadır. Tepe üzerinde bir bağ evi bulunmakta olup topografik haritalarda baklatepe olarak, halk arasında ise Topalömer kuyusu olarak bilinmektedir. Taşınmazlara toprak yollarla ulaşım sağlanmaktadır				
ŞİMDİKİ TEHLİKELER :	Tarihsel faaliyetler.				
ŞİMDİKİ DURUM	Tarla				
SİT POTANSİYELİ	I (birinci) Derece Arkeolojik sit				
ŞİMDİKİ KORUMA	Yok:				
ÖNERİLEN KORUMA :	İlgili yerel yönetim ve güvenlik birimince alanın sık sık kontrolünün yapılması ve yerel halkın konuya ilişkin bilgilendirilmesi korumaya ilişkin ivedilikle alınması gereken önlemlerdir.				
YAYIN DİZİSİ	D.H.French, "Prehistoric Sites from Western Anatolia II The Balıkesir and Akhisar/Manisa Areas Anatolian Studies 19 (1969) 41-98 ; Engin AKDENİZ "2007 yılında Manisa ili ve ilçelerinde yürütülen Prehistorik - Protohistorik Yüze Araştırmaları " 26. Kazı Sonuçları Toplantısı 2.cilt Ankara 2009 sf. 255-266				
GÖZLEMLER	: Bahse konu yayınlarda höyük Üçpınar adı ile tespit edilmiş 100*80 m boyutlarında ve 5m yüksekliğinde yüzey buluntuları Son Kalkolitik çağ, İlk Tunç Çağı ve Orta Tunç Çağına tarihlenmiştir. Tepe üzerinde oldukça yoğun seramik parçaları bulunmakta olup tepe çevresinde de seramik aynı yoğunlukta devam etmektedir. Alanda görülen seramik buluntuları Son Kalkolitik çağ, İlk Tunç Çağı ve Orta Tunç Çağına ait örnekler olup yine roma dönemine tarihlenebilecek seramik buluntuları Roma döneminde bölgede bir çiftlik yerleşmesi bulunduğunu düşündürmektedir.				
	KORUMA DERESESİ				
	HAZIRLAYANLAR Tolga KOPARAL Arkeolog Mehmet.S. ARI Kül. Tur. Uzm. Şehir Plancısı				
	KONTROL EDEN Aytaç YALÇIN Müdür				
	KORUMA KURULU KARARLARI				
	REVİZYON KORUMA KURULU ONAYI				



HARİTALAR



FOTOĞRAFLAR



Prof. Dr. Engin AKDENİZ Arşivinden



İZMİR İLİ MÜHÜR	
VARDAN KURULUŞU	
BÖLGE KURULUŞU	
BAŞKAN	<i>[Signature]</i>
YRD. BAŞKAN	<i>[Signature]</i>
ÜYE	<i>[Signature]</i>
ÜYE	<i>[Signature]</i>
ÜYE	<i>[Signature]</i>
ÜYE	<i>[Signature]</i>

Tolga YOPARAL
Arkeolog

[Signature]

İZMİR İL NUMARALI
KÜLTÜR VARLIKLARINI
KORUMA BÖLGE KURULUŞUNUN
26.06.2014 GÜNÜ VE
SAVILIK KAPANI

KÜLTÜR VE TURİZM BAKANLIĞI
İzmir İl Nolu Kültür Varlıkları
Koruma Bölge Kurulu
Mühürleri