



T.C.
KÜLTÜR VE TURİZM BAKANLIĞI
İZMİR II NUMARALI KÜLTÜR VARLIKLARINI
KORUMA BÖLGE KURULU
KARAR

TOPLANTI TARİHİ VE NO : 26.06.2014-166

45.00/669


KARAR TARİHİ VE NO : 26.06.2014-4036

Toplantı Yeri
İZMİR

Manisa ili, Şehzadeler ilçesi Tekeliler mahallesi mülki hudutlarında bulunan taşınmazların Arkeolojik sit potansiyeli taşıdığına ilişkin 08.01.2014 tarihli ve 129 sayılı yazısı ve eki kurum görüşü haritası, 5177 sayılı kanun ile değişik 2863 sayılı Kanunun 7. Maddesi gereği iletilen kurum görüşleri: Kurul Müdürlüğü uzmanlarınca hazırlanan 26.03.2014 tarihli ve 403 sayı ile kayıtlı ve 24.06.2014 tarihli ve 754 sayılı okundu. ekleri incelendi, İzmir II Numaralı Kültür Varlıklarını koruma Bölge Kurulunun 28.03.2014 tarihli ve 3642 sayılı kararı gereği tescil önerisi getirilen alan Kurulumuz üyelerince yerinde incelendi, yapılan görüşmeler sonunda:

Manisa ili Merkez ilçesi Tekeliler köyü mülki hudutlarında bulunan alanın kararımız eki 1/5000 ölçekli kadastral pafta üzerinde işaretlendiği şekli ve "Tekeliler Höyüğü ve Antik Yerleşimi" adı ile I (birinci) Derece Arkeolojik sit ve III (Üçüncü) Derece Arkeolojik sit olarak tescil edilmesine ve ekli tescil fişinin uygun olduğuna karar verildi.

MANİSA MERKEZ, TEKELİLER KÖYÜ ANTİK YERLEŞMESİ



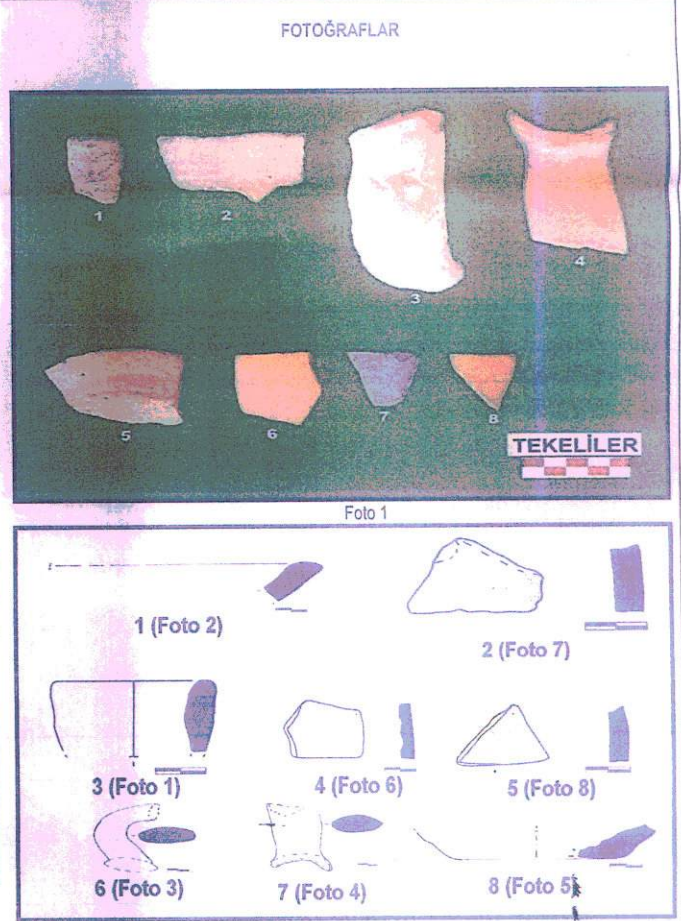
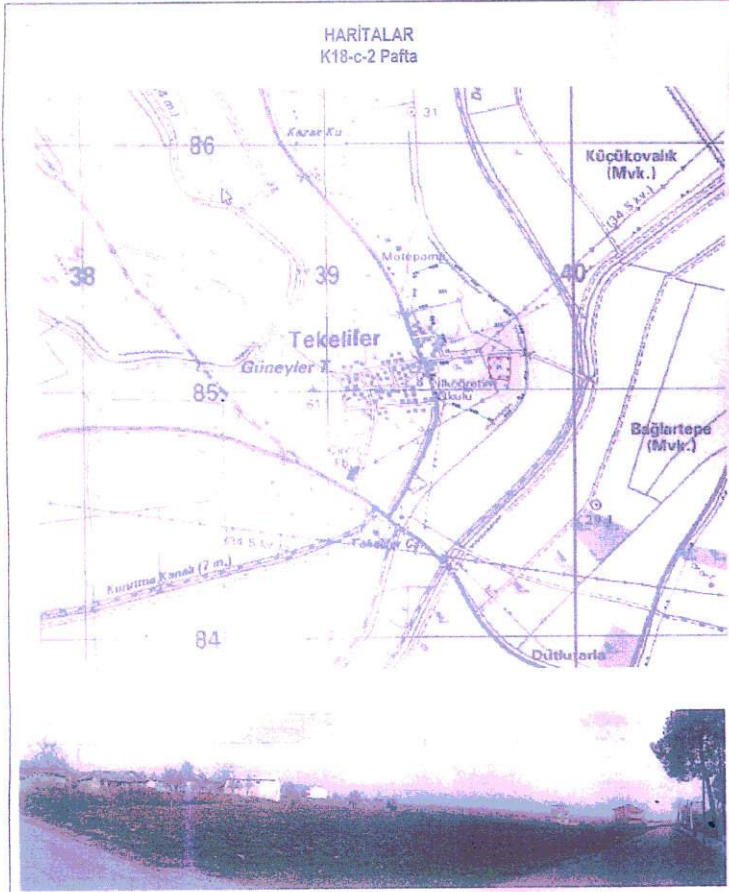
: I. DERECE ARKEOLOJİK SİT ALANI SINIRI







: III. DERECE ARKEOLOJİK SİT ALANI SINIRI

(ITRF96-3')
ÖLÇEK:1/5000

TÜRKİYE KÜLTÜR VARLIKLARI VE MÜZELER GENEL MÜDÜRLÜĞÜ				HARİTA NO	
İLİ : Manisa	İLÇESİ : Merkez	MAHALLE - KÖY VEYA MEVKİL: Tekeliler Köyü	KADASTRO PAFTA :	ADA :	PARSEL :
ADI : Tekeliler Höyüğü ve Antik Yerleşimi					
GENEL TANIM : Tekeliler köy yerleşkesinin 800m kadar güney doğusunda konumlandığı 150*60 m boyutlarında yaklaşık 1,5 m. yükseltiye sahip olduğu görülmüştür. Höyük yapısının yoğun tarımsal faaliyetler ve Geç Dönem yerleşmeleri ile büyük oranda düzleştirilmiş olup tepe eğimi ile hemen hemen aynı koda indirilmiştir. Yaklaşık 200 m güneyinde Değirmen Çayı akmaktadır.					
ŞİMDİKİ TEHLİKELER : Tarımsal faaliyetler- İmar Uygulamaları			KORUMA DERESESİ		
ŞİMDİKİ DURUM : Tarla			HAZIRLAYANLAR : 2014 Tolga KOPARAL Arkeolog Mehmet.S. ARI Kül. Tur. Uzm. Şehir Plancısı		
SIT POTANSİYELİ : III (Üçüncü) Derece Arkeolojik sit			KONTROL EDEN : Aytaç YALÇINKAYA Müdür V.		
ŞİMDİKİ KORUMA : Yok.			KORUMA KURULU KARARLARI		
ÖNERİLEN KORUMA : ilgili yerel yönetim ve güvenlik birimince alanın sık sık kontrolünün yapılması ve yerel halkın konuya ilişkin bilgilendirilmesi korumaya ilişkin ivedilikle alınması gereken önlemlerdir.			REVİZYON		
YAYIN DİZİSİ : D.H.French, "Orehistoric Sites from Western Anatolia II The Balıkesir and Akhisar/Manisa Areas Anatolian Studies 19 (1969) 54-55) ; Engin AKDENİZ "2007 yılında Manisa ili ve ilçelerinde yürütülen Prehistorik - Protohistorik Yüzeysel Araştırmaları " 26. Kazı Sonuçları Toplantısı 2.cilt Ankara 2009 sf. 255-266			KORUMA KURULU ONAYI		
GÖZLEMLER : D. French tarafından saptanan höyük bölgenin İlk Tunç Çağı yerleşmeleri arasında gösterilmektedir. Prof. Dr. Engin Akdeniz Son Kalkolitik Çağ ve İlk Tunç Çağı buluntularına rastlandığı belirtilmektedir. Höyük üzerinde yoğun bir şekilde Son Kalkolitik çağ, İlk Tunç Çağı tarihlenen seramik parçaları olmakla birlikte gerek höyük üzerinde gerekse kuzey bölgesinde Tekeliler köy yerleşiminin doğu bölümlerinde Hellenistik Roma dönemine ve Osmanlı Dönemine tarihlenebilecek seramik parçaları; mezar yapılarında kapak olarak kullanıldığını düşündüğümüz stroter parçaları yine günlük kullanım kaplarına ait parçalar bulunmuştur. alanda az sayıda Osmanlı Dönemine ait seramik parçaları da bulunmaktadır. Bu nedenle höyük yapısında yer alan yükselti kaybının modern tarımsal faaliyetlerin yanı sıra höyük üst katmanlarında Hellenistik Roma Dönemi ve Osmanlı Döneminde de yerleşim bulunması neden olarak gösterilmektedir.					



Çizim 1
Foto1 ve Çizim1 Prof. Dr. Engin AKDENİZ arşivinden alınmıştır.



İZMİR BÖLGE KÜLTÜR VARLIKLARINI KORUMA BÖLGE KURULUNUN SAYILI KARAR EKİDİR	
İZMİR BÖLGE KÜLTÜR VARLIKLARINI KORUMA BÖLGE KURULU	ŞUBHAKI
ÜYE	Zetakeş Ukoğlu
ÜYE	[Signature]
ÜYE	
ÜYE	[Signature]

KÜLTÜR VE TURİZM BAKANLIĞI
İZMİR İL BÖLGE KÜLTÜR VARLIKLARINI KORUMA BÖLGE KURULU
Kurtuluş Bulvarı Kat: 3
Mihalıççık

İZMİR İL NUMARALI
KÜLTÜR VARLIKLARINI
KORUMA BÖLGE KURULUNUN
26662014 GÜN VE 4036
SAYILI KARAR EKİDİR



ASLI İKİDİR
AYRILMIŞTIR

Tolga KOPARAL
Arkeolog