



T.C.

KÜLTÜR VE TURİZM BAKANLIĞI
İZMİR II NUMARALI KÜLTÜR VARLIKLARINI
KORUMA BÖLGE KURULU
KARAR

TOPLANTI TARİHİ VE NO : 26.06.2014-166

45.00/671

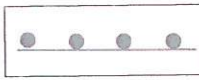
KARAR TARİHİ VE NO : 26.06.2014-4038

Toplantı Yeri
İZMİR


Manisa ili Yunusemre ilçesi Gülbahçe mahallesi Çerkestevfikiye Mevkii Mülki Hudutlarında bulunan taşınmazların Arkeolojik sit potansiyeli taşıdığına ilişkin 08.01.2014 tarihli ve 128 sayılı yazısı ve eki kurum görüşü haritası, 5177 sayılı kanun ile değişik 2863 sayılı Kanunun 7. Maddesi gereği iletilen kurum görüşleri; Kurul Müdürlüğü uzmanlarınca hazırlanan 26.03.2014 tarihli ve 404 sayı ve 24.06.2014 tarihli ve 753 sayı ile kayıtlı rapor okundu, ekleri incelendi, İzmir II Numaralı Kültür Varlıklarını koruma Bölge Kurulunun 28.03.2014 tarihli ve 3643 sayılı kararı gereği tescil önerisi getirilen alan Kurulumuz üyelerince yerinde incelendi, yapılan görüşmeler sonunda;

Manisa ili Yunus emre ilçesi Gülbahçe Mahallesi Çerkestevfikiye Mevkii Mülki Hudutlarında bulunan alanın kararımız eki 1/5000 ölçekli kadastral pafta üzerinde işaretlendiği şekli ve "Avlutepe Höyüğü" adı ile I (birinci) Derece Arkeolojik Sit ve III (Üçüncü) Derece Arkeolojik sit olarak tescil edilmesine, ekli tescil fişinin uygun olduğuna karar verildi.

MANİSA MERKEZ, GÜLBAHÇE KÖYÜ,
AVLUTEPE(ÇERKES TEVFİKİYE MEVKİ)



: I. DERECE ARKEOLOJİK SİT ALANI SINIRI



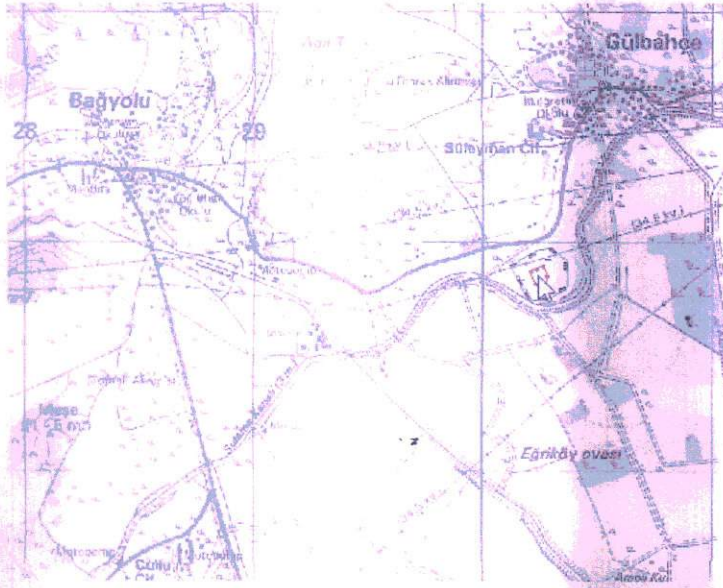
: III. DERECE ARKEOLOJİK SİT ALANI SINIRI

(ITRF96-3')


ÖLÇEK:1/5000


AVRUPA KONSEYİ KÜLTÜREL VARLIKLARI KORUMA ENVANTERİ		K.V.K.E.		SİT		ENVANTER NO	
TÜRKİYE KÜLTÜR VARLIKLARI VE MÜZELER GENEL MÜDÜRLÜĞÜ						4 5 0 0 / 6 3	
İLİ : Manisa	İLÇESİ : Merkez	MAHALLE - KÖY VEYA MEVKİL:	Gülbağçe Köyü (Çerkeztevfikiye)-Avlutepe Mevkii	KADASTRO PAFTA :	ADA	PARSEL	
ADI : Avlutepe Höyüğü							
GENEL TANIM : Manisa il merkezinin kuzeybatısında yer alan eski Eğriköy ovasında, Gülbağçenin 1.km batısında yer almaktadır. Bağ yolu Üçpınar Karayolunun hemen güneyinde yer alan ve geniş bir ova içerisindeki yaklaşık 3 m yüksekliğinde yayvan bir tepe üzerinde yer almaktadır. Tepe tarımsal faaliyetler ve teraslama amacıyla bir bölümü düzleştirildiği görülmektedir.							
ŞİMDİKİ Durum : Tarımsal faaliyetler							
TEHLİKELER : Tarla							
ŞİMDİKİ DURUM : Tarla							
SİT POTANSİYELİ : I (birinci) Derece Arkeolojik sit ve III (Üçüncü) Derece Arkeolojik sit				KORUMA DERECESİ			
ŞİMDİKİ KORUMA : Yok.				HAZIRLAYANLAR : 12/2011 Tolga KOPARAL Arkeolog Mehmet.S. ARI Kül. Tur. Uzm. Şehir Plancısı			
ÖNERİLEN KORUMA : ilgili yerel yönetim ve güvenlik birimince alanın sık sık kontrolünün yapılması ve yerel halkın konuya ilişkin bilgilendirilmesi korumaya ilişkin ivedilikle alınması gereken önlemlerdir.				KONTROL EDEN : Aytaç YALÇINKAYA Müdür V.			
YAYIN DİZİSİ : D.H.French, "Oreohistoric Sites from Western Anatolia II The Balıkesir and Akhisar/Manisa Areas Anatolian Studies 19 (1969) 41-98 ; Engin AKDENİZ "2007 yılında Manisa ili ve ilçelerinde yürütülen Prehistorik - Protohistorik Yüzeysel Araştırmaları " 26. Kazı Sonuçları Toplantısı 2.cilt Ankara 2009 sf. 255-266				KORUMA KURULU KARARLARI			
GÖZLEMLER : Alan ilk defa D.French tarafından saptanmıştır. 1959 yılında French tarafından Çerkeztevfikiye (Gülbağçe) adıyla tespit edilmiştir (French 1969: 52) (daha sonra Engin AKDENİZ tarafından tarafından yayınlandığı görülmektedir. D. French bu alanı Çerkeztevfikiye(Gülbağçe) Adıyla anmaktaysa da yerel adı Avlu tepedir. Tepe tarımsal faaliyetler ve teraslama amacıyla bir bölümü düzleştirildiği görülmektedir. 100*50 m boyutlarında ve 2m yüksekliğinde Tepe üzerinde oldukça yoğun seramik parçaları bulunmakta olup tepe çevresinde de seramik aynı yoğunlukta devam etmektedir. Alanda görülen seramik buluntuları Son Kalkolitik çağ, İlk Tunç Çağı ve Orta Tunç Çağına ait örnekler olup alanda asil yoğunluk II. Bin yıla ait seramik örnekleridir. French araştırmalarında Mikken Dönemine ait olabilecek kuşkuyla iki parçadan bahsetse de alanda yapılan incelemede Mikken seramiğine rastlanılmamıştır. Ancak alanda Yer alan Arkaik Dönem seramikleri höyük yerleşiminde bu döneme ilişkin bir yerleşime ilişkinde veriler sınırlıdır.							
				REVİZYON KORUMA KURULU ONAYI			

HARİTALAR
K18-c-1 Pafta



FOTOĞRAFLAR





İLÇE KÜLTÜR VE TURİZM MÜDÜRLÜĞÜ
KORUMALI MİRAS BÖLGE KURULU

İLÇE	...
İL BİRLİKLERİ	...
ÖYE	...
ÖYE	...



Tolga KOPARAL
Arkeolog



İLÇE KÜLTÜR VE TURİZM MÜDÜRLÜĞÜ
KORUMALI MİRAS BÖLGE KURULU
03/01/2014

Handwritten signatures and stamps.