



T.C.

**KÜLTÜR VE TURİZM BAKANLIĞI**  
**İZMİR II NUMARALI KÜLTÜR VARLIKLARINI**  
**KORUMA BÖLGE KURULU**  
**KARAR**

TOPLANTI TARİHİ VE NO : 17.07.2014-169

35.21/573

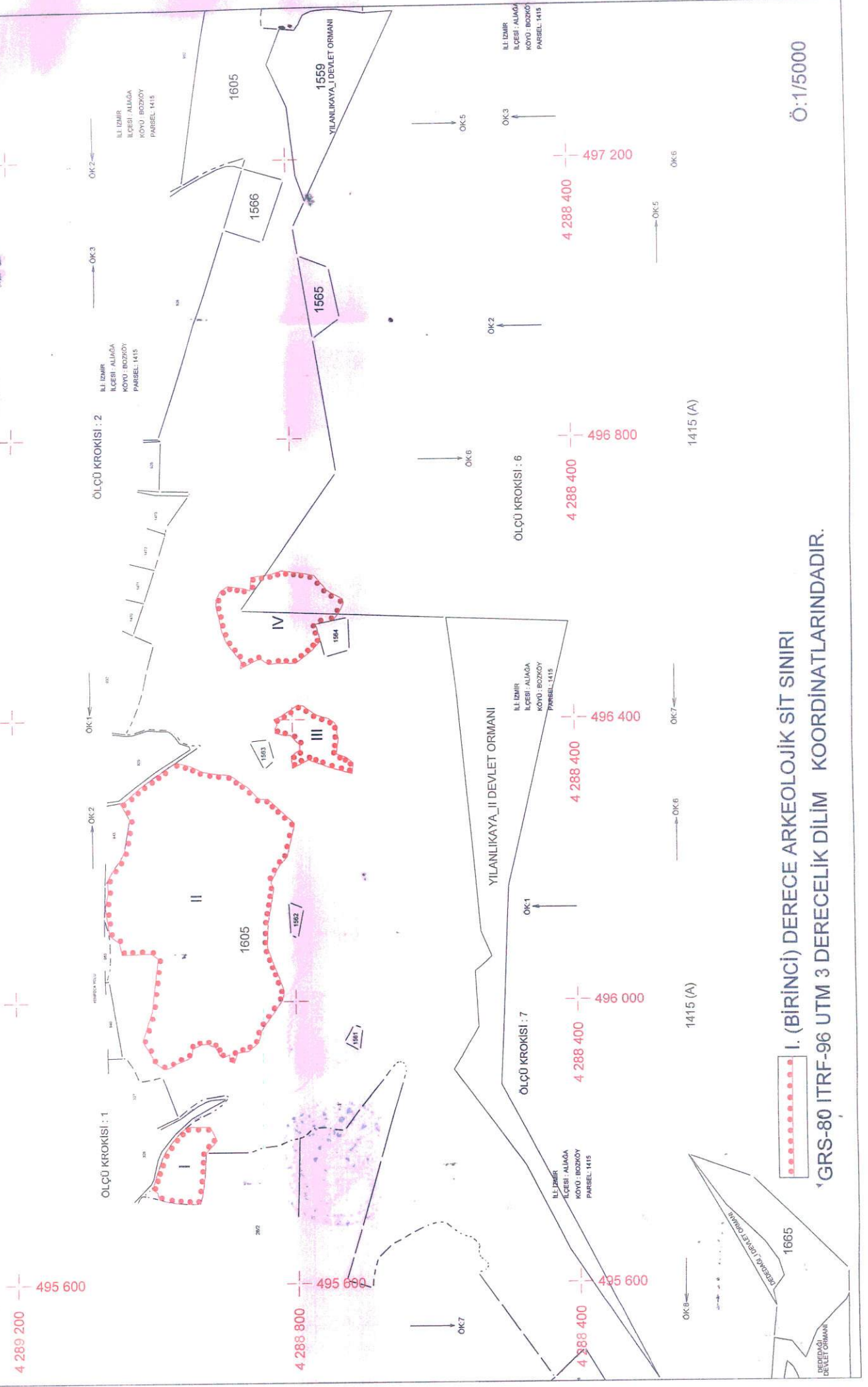
KARAR TARİHİ VE NO : 17.07.2014-4096

Toplantı Yeri  
İZMİR

İzmir ili, Aliağa ilçesi, Bozköy Mahallesiinde yer alan 4 (dört) adet arkeolojik nitelikli alana ilişkin İzmir II Numaralı Kültür Varlıklarını Koruma Bölge Kurulu Müdürlüğünce 5177 sayılı kanun ile değişik 2863 sayılı Kanunun 7. Maddesi gereğince yazılan 08.07.2013 tarihli ve 2236 sayılı yazı ve eki doğrultusunda iletilen kurum görüşleri ve Kurul Müdürlüğü uzmanlarınca hazırlanan 15.07.2014 tarih ve 840 sayı ile kayıtlı rapor okundu, ekleri incelendi. Yapılan görüşmeler sonunda:

İzmir ili, Aliağa ilçesi, Bozköy Mahallesiinde yer alan 4 (dört) adet alanın, kararımız eki 1/5000 ölçekli ölçü krokisinde gösterildiği şekilde I. (birinci) Derece Arkeolojik Sit olarak tescil edilmesine ve ekli tescil fişinin uygun olduğuna karar verildi.

# İZMİR İLİ, ALIĞA İLÇESİ BOZKÖY MAHALLESİ



Ö:1/5000

1. (BİRİNCİ) DERECE ARKEOLOJİK SİT SINIRI  
GRS-80 ITRF-96 UTM 3 DERECELİK DİLİM KOORDİNATLARINDADIR.

**İZMİR İLİ ALIĞA İLÇESİ BOZKÖY MAHALLESİ KAVAKLIDERE MEVKİİNDEKİ I. (BİRİNCİ) DERECE ARKEOLOJİK SİT ALANLARI KÖŞE NOKTALARI KOORDİNE ÖZET ÇİZELGESİDİR.**

**I NOLU ALAN**

NoktaNo	Y	X
1	495734.410	4289008.392
2	495737.587	4289008.082
3	495750.304	4288998.473
4	495770.544	4288990.984
5	495790.419	4288984.451
6	495804.690	4288973.297
7	495815.795	4288962.183
8	495820.215	4288956.210
9	495820.063	4288952.821
10	495800.820	4288914.032
11	495784.134	4288929.875
12	495766.706	4288931.070
13	495748.415	4288932.564
14	495724.215	4288936.249
15	495712.895	4288939.170
16	495712.463	4288946.540
17	495712.607	4288964.709
18	495713.935	4288983.355
19	495713.637	4288987.490
20	495715.637	4288991.693
21	495717.516	4288996.562
22	495718.928	4288997.314
23	495724.471	4288999.446
24	495728.549	4288999.841

**II NOLU ALAN**

NoktaNo	Y	X
1	496136.208	4289070.335
2	496156.215	4289069.470
3	496169.403	4289066.925
4	496175.231	4289066.551
5	496189.343	4289058.578
6	496202.422	4289049.170
7	496209.305	4289045.442
8	496216.590	4289042.344
9	496260.814	4289034.057
10	496264.427	4289047.110
11	496286.804	4289039.881
12	496306.218	4289017.650
13	496325.320	4288990.173
14	496340.923	4288965.965
15	496335.750	4288946.659
16	496327.238	4288927.597
17	496324.488	4288910.710
18	496322.523	4288899.887
19	496304.058	4288863.171
20	496288.342	4288846.277
21	496288.735	4288836.465
22	496253.376	4288810.738
23	496206.230	4288798.788
24	496194.050	4288780.525
25	496169.692	4288821.526
26	496162.227	4288834.098
27	496112.724	4288829.776
28	496078.936	4288838.420
29	496015.289	4288869.598
30	496002.323	4288816.418
31	495957.928	4288818.775
32	495940.734	4288849.420
33	495926.590	4288853.720
34	495926.497	4288863.670
35	495911.971	4288895.554
36	495914.389	4288905.396
37	495910.267	4288905.185
38	495922.294	4288908.501
39	495934.286	4288915.289
40	495909.494	4288927.422
41	495934.306	4288934.640
42	495934.742	4288943.412
43	495932.291	4288948.274
44	495924.616	4288948.456
45	495921.509	4288949.096
46	495917.763	4288954.944
47	495916.758	4288958.325
48	495915.296	4288960.792
49	495911.239	4288971.277
50	495908.397	4288973.172
51	495904.797	4288981.319
52	495903.092	4288988.330
53	495911.429	4288999.508
54	495913.323	4289005.003
55	495920.334	4289004.434
56	495943.638	4289019.024
57	495985.850	4289004.997
58	496064.028	4288985.348
59	496070.954	4289005.764
60	496066.590	4289046.690
61	496066.415	4289050.327
62	496097.101	4289084.196

**III NOLU ALAN**

NoktaNo	Y	X
1	496400.216	4288826.093
2	496402.869	4288820.599
3	496404.953	4288816.052
4	496411.963	4288805.441
5	496420.879	4288791.799
6	496419.352	4288784.410
7	496409.500	4288770.579
8	496405.727	4288764.226
9	496400.990	4288740.732
10	496395.874	4288735.617
11	496383.180	4288737.132
12	496372.380	4288734.859
13	496351.352	4288738.022
14	496346.768	4288724.598
15	496338.583	4288714.449
16	496323.195	4288716.086
17	496311.360	4288745.225
18	496343.494	4288777.637
19	496331.707	4288800.228
20	496348.732	4288802.193
21	496357.396	4288789.715
22	496364.596	4288789.905
23	496369.333	4288794.851
24	496377.480	4288802.978
25	496378.238	4288810.557
26	496381.459	4288824.388
27	496387.143	4288824.767
28	496392.637	4288821.546

**IV NOLU ALAN**

NoktaNo	Y	X
1	496561.663	4288907.211
2	496572.664	4288907.211
3	496584.058	4288901.318
4	496591.523	4288890.710
5	496587.987	4288867.137
6	496584.844	4288858.493
7	496604.095	4288856.922
8	496608.024	4288828.634
9	496612.738	4288813.312
10	496609.595	4288786.989
11	496606.059	4288767.345
12	496583.272	4288748.093
13	496571.878	4288726.878
14	496566.412	4288725.580
15	496554.001	4288731.262
16	496541.457	4288740.780
17	496540.406	4288740.981
18	496539.189	4288752.039
19	496537.667	4288760.062
20	496536.616	4288765.678
21	496534.669	4288765.169
22	496526.811	4288763.075
23	496520.472	4288761.327
24	496511.424	4288758.925
25	496508.583	4288761.989
26	496498.997	4288770.943
27	496480.531	4288794.123
28	496479.178	4288820.284
29	496485.772	4288833.017
30	496486.681	4288843.021
31	496473.658	4288849.387
32	496483.873	4288873.030
33	496510.196	4288871.851
34	496527.090	4288892.674
35	496543.984	4288899.353
36		4288902.889

GRS-80 ITRF-96 UTM 3 DERECELİK DİLİM KOORDİNATLARIDIR.

AVRUPA KONSEYİ	DOĞAL VE KÜLTÜREL VARLIKLARI KORUMA ENVANTERİ	D.K.V.K.E.	S İ T	ENVANTER NO
TÜRKİYE	KÜLTÜR VARLIKLARINI KORUMA MÜZELER GENEL MÜDÜRLÜĞÜ			1/25000 ÖLÇEKLİ TOPOGRAFIK HARITA NO:
İLİ :İZMİR	İLÇESİ :ALİAĞA	MAHALLESİ :KÖY VEYA MEVKİLİ :BOZKÖY MAHALLESİ		1/5000 ÖLÇEKLİ PAFTA NO:
ADI : Bozköy Nekropol Alanı				1415-1605
GENEL TANIM : Aliağa İlçesi, Bozköy Mahallesi Kavaklıdere Mevkiinde, Bozköy Mahallesinin 1.5 km. Kuzey Batısında yer alan (dört) bölgeden oluşan nekropol alana, kuzeyinden geçen Aliağa-Bozova Yolundan ulaşım sağlanmaktadır. Nekropol alanın kuzey, doğu ve batısı sanayi ve ticaret alanı tesisleri ile çevrili durumdadır. Alanda kaçak kazılar sonucu ortaya çıkarılmış Antik Döneme ait çok sayıda kaya mezarı bulunmaktadır.				
SİMDİKİ TEHLİKELER : Kaçak kazılar ve çevresel etkiler				
SİMDİKİ DURUM :				
SİMDİKİ POTANSİYEL : Arkeolojik				
SİMDİKİ KORUMA : Yok				
ÖNERİLEN KORUMA : I. (birinci) Derece Arkeolojik Sit.				
KAYIN DİZİSİ :				
GÖZLEMLER :				
KORUMA DERECESİ				
HAZIRLAYANLAR				
24.03.2014				
Sevim ARSLAN Arkeolog				
Fuat KEŞKİN Şehir Plancısı				
Gökhan KILIÇ Yük. Müh.				
KONTROL EDEN				
Aytaç YALCINKAYA				
Müdür V.				
KORUMA KURULU KARARLARI				
REVİZYON				
KORUMA KURULU ONAYI				



HARİTALAR

FOTOĞRAFLAR:



İZMİR İLİ, ALİAĞA İLÇESİ, BOZKÖY MAHALLESİ, KAVAKLIDERE MEVKİNDE YER ALAN NEKROPOL ALANIN TOPOGRAFIK HARİTA VE ORTOFOTO GÖRÜNTÜSÜ ÜZERİNDEKİ KONUMU

İZMİR İLİ, ALİAĞA İLÇESİ, BOZKÖY MAHALLESİ, KAVAKLIDERE MEVKİNDE YER ALAN NEKROPOL ALANDAN GÖRÜNÜM



T.C. KÜLTÜR VE TURİZM BAKANLIĞI  
İzmir II Numaralı Kültür Varlıklarını  
Koruma Bölge Kurulu  
Müdürüğü

İZMİR II NUMARALI  
KÜLTÜR VARLIKLARINI  
KORUMA BÖLGE KURULUNUN  
17.07.2014 GÜN VE 4096  
SAYILI KARARI EKİDİR

  
Fuat KESKİN  
Şehir Plancısı

  
ASLI GIBIDİR  
Aytaç YALÇINKAYA  
MÜDÜR V.