


T.C.
KÜLTÜR VE TURİZM BAKANLIĞI
İZMİR II NUMARALI KÜLTÜR VARLIKLARINI
KORUMA BÖLGE KURULU
KARAR

TOPLANTI TARİHİ VE NO : 27.08.2014-173

35.13/1072

KARAR TARİHİ VE NO : 27.08.2014-4217

Toplantı Yeri
İZMİR

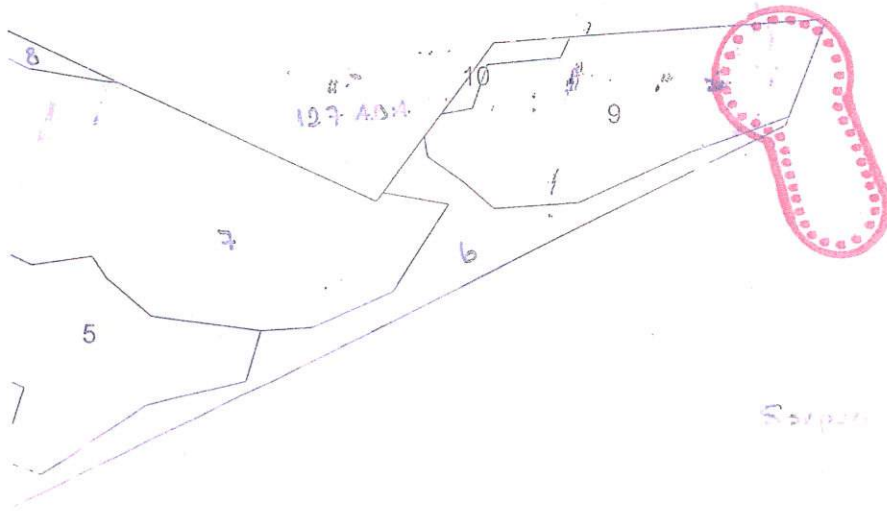
İzmir İli, Ödemiş ilçesi, Ovakent Mahallesi (Adagide), Ketendere Mevkii, Seyrantepe'de yer alan arkeolojik alana ilişkin, İzmir II. Numaralı Kültür Varlıklarını Koruma Bölge Kurulu Müdürlüğü'nün 30.09.2013 tarihli ve 3093 sayılı yazısı eki kurum görüşü haritası, 5177 sayılı kanun ile değişik 2863 sayılı Kanunun 7. Maddesi gereği iletilen kurum görüşleri; Kurul Müdürlüğü uzmanlarınca hazırlanan 25.08.2014 tarihli ve 920 sayı ile kayıtlı rapor okundu, ekleri incelendi, yapılan görüşmeler sonunda;

İzmir İli, Ödemiş ilçesi, Ovakent Mahallesi(Adagide), Ketendere Mevkii, Seyrantepe'de yer alan alanın, kararımız eki 1/5000 ölçekli kadastral pafta üzerinde işaretlendiği şekli ile I. (Birinci) Derece Arkeolojik Sit olarak tescil edilmesine karar verildi.

İZMİR İLİ ÖVEKENT(KADAGİDE) MAHALLESİ SEYRANTEPE MV




Sarpun Devlet Ormanı



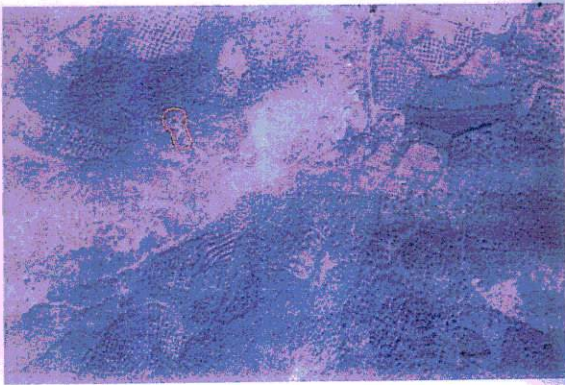
Sarpun Devlet Ormanı

Ölçek: 1/2000



AVRUPA KONSEYİ	DOĞAL VE KÜLTÜREL VARLIKLARI KORUMA ENVANTERİ	D.K.V.K.E.	SIT	ENVANTER NO	35131072
TÜRKİYE	KÜLTÜR VARLIKLARI VE MÜZELER GENEL MÜDÜRLÜĞÜ			HARİTA NO	
İL : İZMİR	İLÇESİ : ÖDEMİŞ	MAHALLE - KÖY VEYA MEVKİİ :	Ovakent Mahallesi (Adagide), Ketendere Mevkii, Seyrantepe'de	KADASTRO PAFTA :	ADA PARSEL
ADI :	1.(Birinci) Derece Arkeolojik Sit (Tümülsler)			L20-D4	
GENEL TANIM İzmir ili, Ödemiş ilçesi, Ovakent Beldesi (Adagide), Ketendere Mevkii, Seyran Tepesinde, ovaya hakim oldukça yüksek bir konumda yığma toprak tepe şeklinde yapılmış üç adet tümülüsün bulunduğu alan. Bunlardan birisinde kaçak kazılar sonucunda, doğu cephesinde yer alan giriş kapısı ve dromos bölümünün bir iş makinesi ile tahrip edilerek açıldığı gözlemlenmiştir. Kaçak kazılar ile giriş kapısının bir kısmı açığa çıkarılmış olup, kapı girişinin doğal bir kayanın yüzeyinin düzeltilerek üçgen alınlıklı olarak işlendiği görülmüştür.Mevcut kapı açıklığının dar olmasından içine girmek mümkün olmamıştır ancak, mezar odalarının tahrip edilmiş olduğu ve bu tümülüsün hemen yakınında yer alan diğer tümülüslerde de bir çok kazı çukurunun bulunduğu görülmüştür.Yakın çevrede kaçak kazılar sonucunda tahrip edilerek açığa çıkarılan Roma Dönemine ait seramik, tuğla ve kiremit parçalarına rastlanmıştır.					
ŞİMDİKİ TEHLİKELER : Kaçak kazılar sonucu tahribat					
ŞİMDİKİ DURUM : I.(Birinci) Derece Arkeolojik					
SIT POTANSİYELİ :					
KORUMA DERESESİ :					
HAZIRLAYANLAR: Nilüfer Güllü - Arkeolog 25.08.2014 Tolga KOPARAL-Arkeolog Özlem DEMİREL-Şehir Plancı					
ŞİMDİKİ KORUMA : Korunmasız					
ÖNERİLEN KORUMA : Güvenlik görevlileri tarafından denetimlerin sıklaştırılması.					
YAYIN DİZİSİ :					
KONTROL EDEN: Aytaç YAĞCINKAYA Müdür V.					
GÖZLEMLER : Bölgenin arkeolojik sit potansiyeli yüksek olduğu için, Bilimsel Yüzey Araştırmalarının yapılarak bölgenin Türkiye Arkeoloji Literatürüne geçirilmesinin uygun olduğu görüşündeyiz.					
KORUMA KURULU KARARLARI					
REVİZYON					
KORUMA KURULU ONAYI					

HARİTALAR, FOTOĞRAFLAR :





T.C.
KÜLTÜR VE TURİZM BAKANLIĞI
İzmir II.Nolu Kültür Varlıklarını
Koruma Bölge Kurulu
Müdürüğü

İZMİR II NUMARALI
KÜLTÜR VARLIKLARINI
KORUMA BÖLGE KURULUNUN
23.8.2014 GÜN VE 4217
SAYILI KARAR EKİDİR

ASLI GIBİDİR
AYTAÇ YALÇINKAYA
MÜDÜR V.

ŞEŞÜLLÜ
İzmir