



T.C.
KÜLTÜR VE TURİZM BAKANLIĞI
İZMİR II NUMARALI KÜLTÜR VARLIKLARINI
KORUMA BÖLGE KURULU
KARAR

TOPLANTI TARİHİ VE NO : 27.08.2014-173

35.13/873

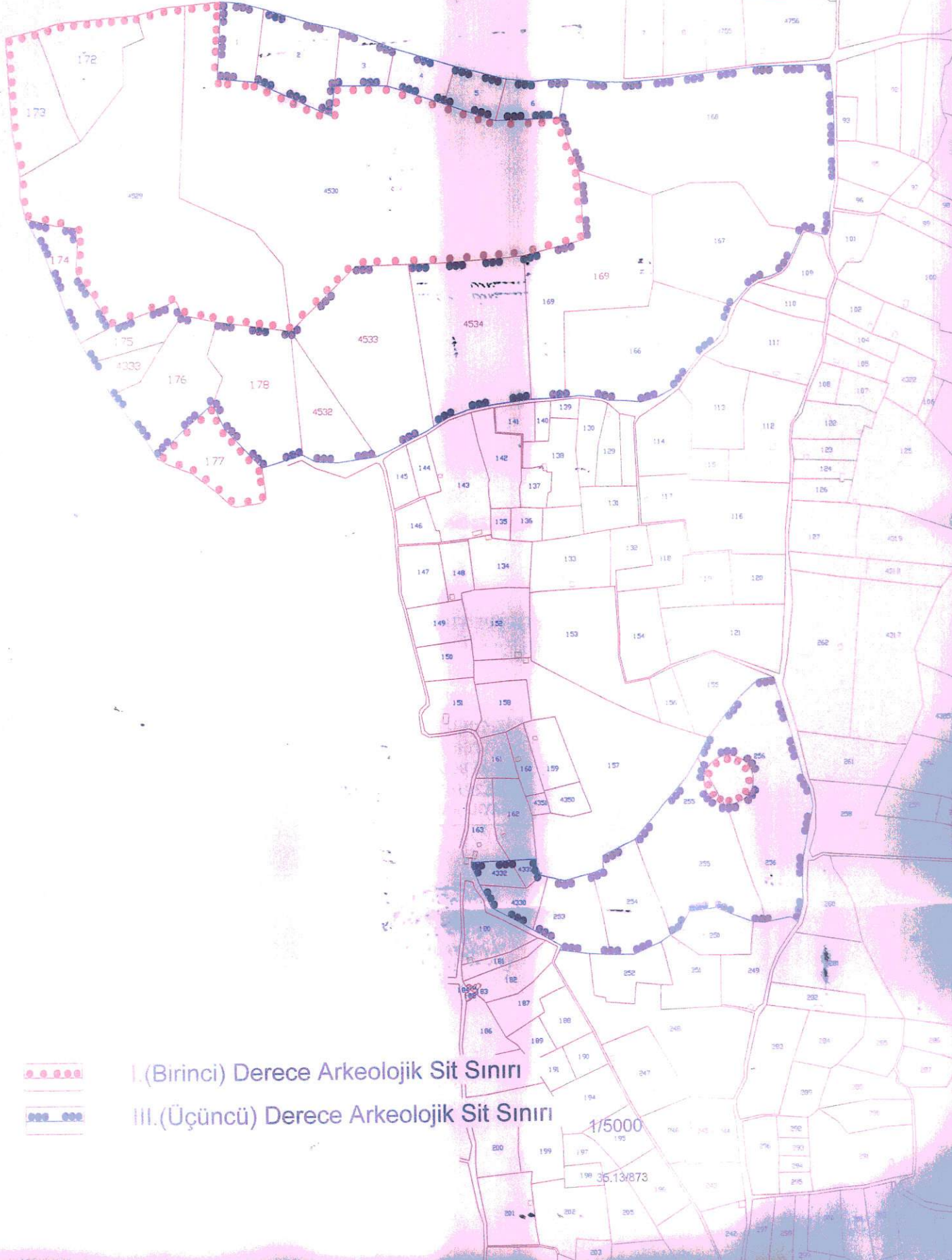
KARAR TARİHİ VE NO : 27.08.2014-4229

Toplantı Yeri
İZMİR

İzmir İli, Ödemiş ilçesi, Bademli Mahallesi, Ödeşe Mevkii ve civarında, Bakacak Tepesi ve eteklerinde yer alan arkeolojik alanlara ilişkin, İzmir II. Numaralı Kültür Varlıklarını Koruma Bölge Kurulu Müdürlüğü'nün 13.09.2011 tarihli ve 113 sayılı yazısı eki kurum görüşü haritası ile 07.07.2014 tarihli ve 2753 sayılı yazısı eki kurum görüşü haritası, 5177 sayılı kanun ile değişik 2863 sayılı Kanunun 7. Maddesi gereği iletilen kurum görüşleri; Kurul Müdürlüğü uzmanlarınca hazırlanan 25.08.2014 tarihli ve 922 sayı ile kayıtlı rapor okundu, ekleri incelendi, yapılan görüşmeler sonunda;

İzmir İli, Ödemiş ilçesi, Bademli Mahallesi, Ödeşe Mevkii ve civarında, Bakacak Tepesi ve eteklerindeki alanların, kararımız eki 1/5000 ölçekli kadastral pafta üzerinde işaretlendiği şekli ile I. (Birinci) Derece ve III.(Üçüncü) Derece Arkeolojik Sit olarak tescil edilmesine, karar verildi.

Mevki: İzmir ili Ödemiş ilçesi, Bademli mah. Ödeşe mevki,







I. (Birinci) Derece Arkeolojik Sit Sınırı





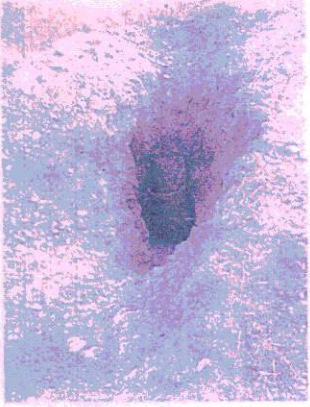
III. (Üçüncü) Derece Arkeolojik Sit Sınırı

1/5000

35.13/873

AVRUPA KONSEYİ	DOĞAL VE KÜLTÜREL VARLIKLARI KORUMA ENVANTERİ	D.K.V.K.E.	SİT	ENVANTER NO	3 5 . 1 3 / 8 7 3
TÜRKİYE	KÜLTÜR VARLIKLARI VE MÜZELER GENEL MÜDÜRLÜĞÜ			HARİTA NO	1.20-D4/D20-D1
İLİ :	İZMİR	İLÇESİ :	ÖDEMiŞ	MAHALLE - KÖY VEYA MEVKİİ :	BADEMLİ MAHALLESİ-Ödeşe Tepe Mevkii ve Bakacak Tepe
ADI :	I.(Birinci) ve 3.(Üçüncü) Derece Arkeolojik Sit (Zeytinyağı İşlik Alanı - Necropol ve Yerleşim alanları)				
GENEL TANIM : Ödeşi ilçesine bağlı Bademli Mahallesi'nin 3-4 km.güneyindeki Ödeşe Mevkii olarak adlandırılan yerdeki tarım arazilerini ve bunları çevreleyen tepelik alanları ve Bakacak Tepesi ve eteklerini kapsar.Tarımsal amaçlı su borusu döşenmesi sırasında tahribata uğrayarak açığa çıkan ve 2010 yılından itibaren Ödeşi Müze Müdürlüğü Başkanlığında kurtarma kazıları sonucunda üzerinin çatı kiremiti ile örtüldü olduğu anlaşılan antik bir zeytinyağı imalathanesi ortaya çıkarılmıştır.Kazi çalışmaları sonucunda ele geçen verilerden imalathanenin ilk kullanımın Helenistik Çağa kadar uzandığı ve Roma Dönemine ait olduğu, Doğu Küçük Menderes havzasının ilk antik zeytinyağı işliği olduğu ve antik çağda Potamia olarak anılan yerleşimin sınırları içerisinde kaldığı düşünülmektedir.Bu imalathanenin kuzey ve kuzey doğusunda kalan alanlarda doğal kayaların düzleştirilerek üzerine yığma toprak örtülen tümülüslerin yayılımı oldukça geniş bir alanı kapsamaktadır.Bu tümülüslerin yakın çevresindeki yüzey verilerinin yoğun olduğu alanlar ve Ödeşe Tepe'sinin güneyinde yer alan Bakacak Tepesindeki doğal kayaların düzleştirilerek kutsal alan olarak düzenlendiği alanlar,mezarların bunların yakın çevresinde, yüzey buluntuları olarak çatı kiremitleri ve seramik parçaları, mezarlara ait kiremit parçaları, kaba mutfak ve depolama kapları parçaları yoğun miktarda gözlemlenmiştir.					
ŞİMDİKİ TEHLİKELER :	Kaçak kazılar sonucu tahribat				
ŞİMDİKİ DURUM :	I.(Birinci) ve III. (Üçüncü)Derece Arkeolojik				
ŞİMDİKİ KORUMA :	Korunmasız				
ÖNERİLEN KORUMA :	Güvenlik görevlileri tarafından denetimlerin sıklaştırılması.				
YAYIN DİZİSİ :					
GÖZLEMLER :	Bölgenin arkeolojik sit potansiyeli yüksek olduğu için, Bilimsel Yüzey Araştırmalarının yapılarak bölgenin Türkiye Arkeoloji Literatürüne geçirilmesinin uygun olduğu görüşündeyiz.				
HARİTALAR, FOTOĞRAFLAR :	<div style="display: flex; justify-content: space-between;"> <div style="width: 45%;">  </div> <div style="width: 50%;">  </div> </div> <div style="display: flex; justify-content: space-between; margin-top: 10px;"> <div style="width: 45%;">  </div> <div style="width: 50%;">  </div> </div>				
	<div style="display: flex; justify-content: space-between;"> <div style="width: 60%;"> <p>HAZIRLAYANLAR: Nurifer GÜLLÜ - Arkeolog Tolga KOPARAL-Arkeolog Özlem DEMİREL-Şehir Plancı</p> <p>KONTROL EDEN: Aytaç YALÇINKAYA Müdür V.</p> <p>KORUMA KURULU KARARLARI</p> <p>REVİZYON KORUMA KURULU ONAYI</p> </div> <div style="width: 35%; text-align: right;"> <p>25.08.2016</p> </div> </div>				





T.C.
KÜLTÜR VE TURİZM BAKANLIĞI
İzmir II. Nolu Kültür Varlıkların
Koruma Bölge Kurulu
Müdürüğü

İZMİR II NUMARALI
KÜLTÜR VARLIKLARINI
KORUMA BÖLGE KURULUNUN
23.8.2014 GÜN VE...4225
SAYILI KARAR EKİDİR



NEZİCE KULLU
Arkeolog