


T.C.
KÜLTÜR VE TURİZM BAKANLIĞI
İZMİR İI NUMARALI KÜLTÜR VARLIKLARINI
KORUMA BÖLGE KURULU
KARAR

TOPLANTI TARİHİ VE NO : 17.10.2014-181

45.07/387

KARAR TARİHİ VE NO : 17.10.2014-4398

Toplantı Yeri
İZMİR

Manisa ili, Salihli ilçesi, Yeşilkavak mahallesinde, köy mezarlığında kaçak kazı ihbarına ilişkin Manisa Valiliği İl Kültür ve Turizm Müdürlüğü'nün 16/07/2012 tarihli ve 3149 sayılı yazısı Müdürlük evrak kaydında 16/10/2014 tarih ve 1117 sayıyla kayıtlı uzman raporu ve ekleri, 2863 sayılı Kanunun 7. Maddesi kapsamındaki kurum görüşlerinin iletildiği yazılar ve ekleri okundu; işlem dosyası incelendi. Yapılan görüşmeler sonucunda;

Manisa ili, Salihli ilçesi, Yeşilkavak mahallesinde, Yeşilkavak mahallesi mezarlığı mevkiinde, sınırları kararımız eki 1/2000 ölçekli kadastro paftası üzerinde III. (Üçüncü) Derece Arkeolojik sit olarak belirlenen alanın tesciline, kararımız eki sit fişinin uygun olduğuna, 367-368 nolu parsellerde bir kısmı korunmuş vaziyette olan duvar kalıntısının korunmasına yönelik tedbirlerin alınmasına, Yeşilkavak mahallesi yerleşimi içerisinde tespit edilmiş olan mezar stelinin ilgili Müzesine taşınmasına karar verildi.

Mevki: Manisa ili Salihli ilçesi,

Yeşilkavak köyü

7

345 345

347

365

366

369

364

65

367

370

371

348

341

368

372


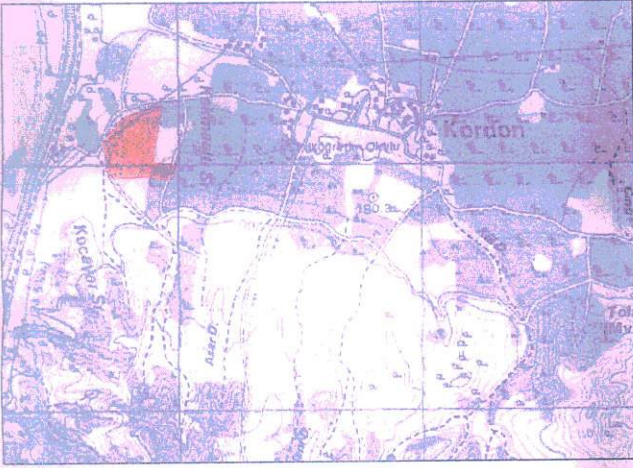
III.(Üçüncü) Derece Arkeolojik Sit Sınırı


1/2000

373

45.07/387

AVRUPA KONSEYİ	DOĞAL VE KÜLTÜREL VARLIKLARI KORUMA ENVANTERİ	D.K.V.K.E.	SIT		ENVANTER NO :	
TÜRKİYE	KÜLTÜR VARLIKLARI VE MÜZELER GENEL MÜDÜRLÜĞÜ				1/25000 ÖLÇEKLİ TOPOGRAFIK HARİTA NO:	
İLİ : MANİSA	İLÇESİ : SALIHLI	MAHALLE - KÖY VEYA MEVKİL :	YEŞİLKAVAK MAHALLESİ		1/5000 ÖLÇEKLİ PAFTA NO:	ADA :
ADI : III.(Üçüncü) DERECE ARKEOLOJİK SIT					PARSEL:	
GENEL TANIM	: Yeşilkavak mahallesi mezarlığı ve çevresindeki arkeolojik alanlar.					
ŞİMDİKİ TEHLİKELER :	-					
ŞİMDİKİ DURUM :	-					
SIT POTANSİYELİ :	Arkeolojik.					
ŞİMDİKİ KORUMA :	Yok.					
ÖNERİLEN KORUMA :	III.(Üçüncü) Derece Arkeolojik Sit.					
YAYIN DİZİSİ :	-					
	KORUMA DERESESİ: HAZIRLAYANLAR 14/10/2014 Özlem GÜNDAY KOPARAL Arkeolog Özlem DEMİREL Ş.Plançısı KONTROL EDEN: Aytaç YALÇINKAYA Müdür V. KORUMA KURULU KARARLARI:					
GÖZLEMLER	: Yeşilkavak mahalle mezarlığı ve çevresinde yayılım gösteren arkeolojik alanlar. Güncel mezarlığın bitişiğinde bir yörük mezarlığı bulunmaktadır. Bağcılık faaliyetinin yapıldığı alanda tesviye çalışmaları nedeniyle yüzeyde bozulmalar meydana gelmiştir. Tarlaların arasındaki toprak yolların kenarlarında yoğun olmak üzere tüm alanda seramik ve kiremit parçaları, taban tuğlası parçaları gözlemlenmiştir. Alan içerisinde bir kısmı korunmuş vaziyette duvar sırası tespit edilmiştir. Alandaki buluntular Roma Dönemine tarihlenmektedir.					
	REVİZYON: KORUMA KURULU ONAYI:					
HARİTA ve FOTOĞRAFLAR:						





T.C.
KÜLTÜR VE TURİZM BAKANLIĞI
İzmir II Nolu Kültür Varlıkları
Koruma Bölge Kurulu
Müdürlüğü

İZMİR II NUMARALI
KÜLTÜR VARLIKLARINI
KORUMA BÖLGE KURULUNUN
17/10/2014 GÜN VE 4-398
SAYILI KARAR EKİDİR

Osman ARSLAN
Müdür V.