



T.C.

KÜLTÜR VE TURİZM BAKANLIĞI
İZMİR II NUMARALI KÜLTÜR VARLIKLARINI
KORUMA BÖLGE KURULU
KARAR

TOPLANTI TARİHİ VE NO : 17.10.2014-181

45.12/122

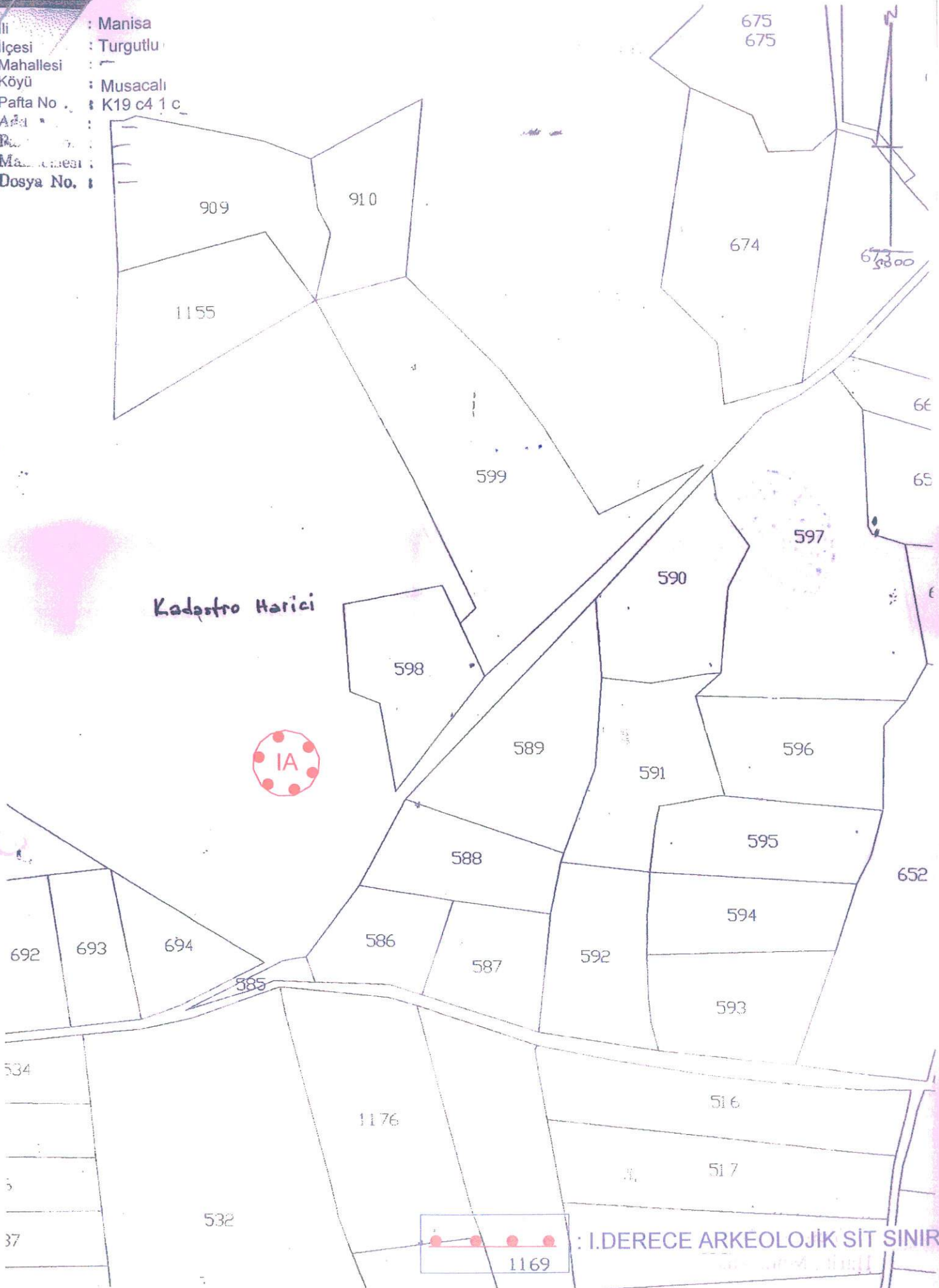
KARAR TARİHİ VE NO : 17.10.2014-4410

Toplantı Yeri
İZMİR

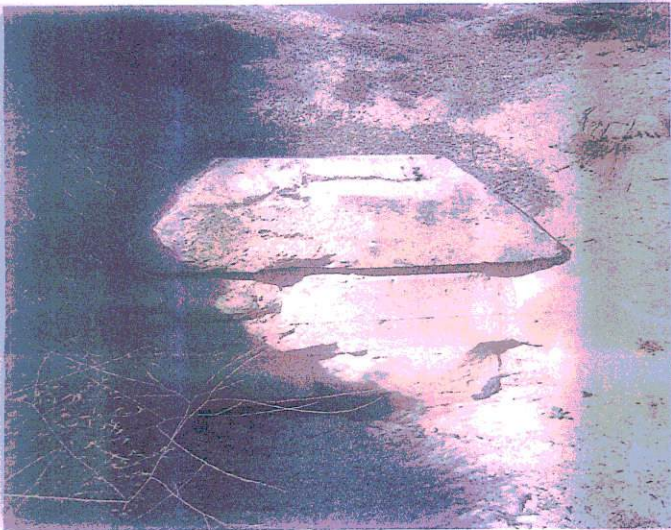
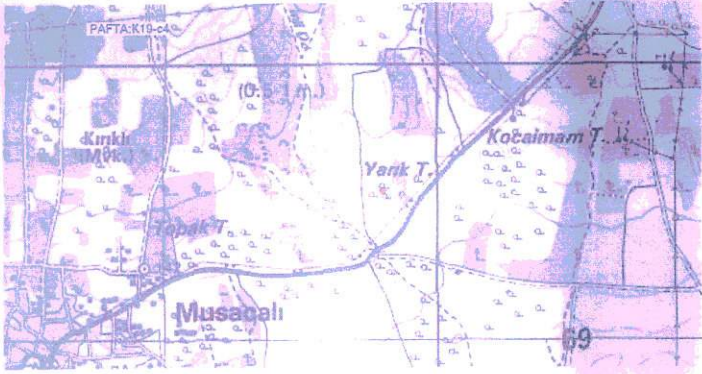
Manisa İli, Turgutlu İlçesi, Musacalı Mahallesi sınırları içerisinde kalan alanda yapılan kaçak kazının 2863 sayılı yasa kapsamında kalıp kalmadığının bildirilmesinin istendiği Turgutlu Cumhuriyet Başsavcılığı Hazırlık Bürosunun 20.05.2008 tarihli ve 2008/2586 sayılı yazısı ve eki, İzmir II. Numaralı Kültür Varlıklarını Koruma Bölge Kurulu Müdürlüğünün 06.07.2012 tarihli ve 2137 sayılı yazısı ve eki kurum görüşü haritası; 5177 sayılı kanun ile değişik 2863 sayılı Kanunun 7. Maddesi gereği iletilen kurum görüşleri; Kurul Müdürlüğü uzmanlarınca hazırlanan 16.10.2014 tarihli ve 1118 sayılı ile kayıtlı rapor okundu, ekleri incelendi, yapılan görüşmeler sonunda;


Manisa İli, Turgutlu İlçesi, Musacalı Mahallesi sınırları içerisinde kalan alanın, kararımız eki 1/5000 ölçekli kadastral pafta üzerinde işaretlendiği şekli ile 1. (Birinci) Derece Arkeolojik Sit olarak tescil edilmesine, kararımız eki sit fişinin uygun olduğuna, tümülüste ilgili Müzesince temizlik ve belgeleme çalışmaları yapılmasına, tahrip olan tümülüsün özgün görünümüne kavuşturulması için ilgili Müzesi denetiminde toprak doldurularak eski haline getirilmesine karar verildi.

İli : Manisa
İlçesi : Turgutlu
Mahallesi :
Köyü : Musacalı
Pafta No : K19 c4 1 c
Ada :
Başlangıç :
Mülkiyeti :
Dosya No. :



T Ü R K İ Y E KÜLTÜR VARLIKLARI VE MÜZELER GENEL MÜDÜRLÜĞÜ		S İ T		HARİTA NO	
İLİ: MANİSA	İLÇESİ: TURGUTLU	MAHALLE - RÖY VEYA MEVKİİ: : MUSACALI MAHALLESİ	KADASTRO PAFTA:	ADA:	PARSEL:
ADI: TÖMÖLÖS					
GENEL TANIM Tömölös, Musacalı ve Akköy Yolu arasında, Musacalı Mahallesine yaklaşık 1km uzaklıkta kalmaktadır.					
ŞİMDİKİ TEHLİKELER : Doğa ve çevre koşulları					
ŞİMDİKİ DURUM: Korunmasız					
SİT POTANSİYELİ : I. (Birinci) Derece Arkeolojik Sit			HAZIRLAYANLAR Meltem DOĞAN ŞİMŞEK ARKEOLOG 14/10/2014		
ŞİMDİKİ KORUMA : I. (Birinci) Derece Arkeolojik Sit			YELİZ CAN HARİTA MÜHENDİSİ		
ÖNERİLEN KORUMA : I. (Birinci) Derece Arkeolojik Sit			KONTROL EDEN Aytan YALÇINKAYA Müd. V.		
YAYIN DİZİSİ:-			REVİZYON KORUMA KURULU ONAYI		
GÖZLEMLER : Tömölösün yolun yaklaşık 100 metre içerisinde kaldığı, az eğimli bir tarım alanı üzerinde yığma toprakla kaplı olduğu gözlemlenmiştir. Tömölös ve çevresinde kaçak kazı yapıldığı ve mezar odasına ait mimari kalıntıların tahrip edildiği görülmektedir. Tömölös ve çevresinde seramik parçalarına rastlanılmamıştır. Tömölüste tarım arazisi olarak kullanılmak amaçlı düzeltmeler yapılarak tömölösün alanının daraltıldığı tespit edilmiştir.					
HARİTA- FOTOĞRAFLAR :					





T.C.
KÜLTÜR VE TURİZM BAKANLIĞI
İzmir II No.lu Kültür Varlıklarını
Koruma Bölge Kurulu
Müdürüğü

İZMİR II NUMARALI
KÜLTÜR VARLIKLARINI
KORUMA BÖLGE KURULUNUN
12.10.2019 GÜNÜNE 4410
SAYILI KARAR EKİDİR

