



T.C.

KÜLTÜR VE TURİZM BAKANLIĞI
İZMİR II NUMARALI KÜLTÜR VARLIKLARINI
KORUMA BÖLGE KURULU
KARAR

TOPLANTI TARİHİ VE NO : 05.11.2014-182

35.02/1333

KARAR TARİHİ VE NO : 05.11.2014-4423

Toplantı Yeri
İZMİR

İzmir ili, Bergama ilçesinde, Pergamon Antik Kentinde sürdürülen kazı çalışmalarına paralel olarak Prof. Dr. Felix PIRSON başkanlığındaki bir ekip tarafından gerçekleştirilen yüzey araştırması sonuçlarına ilişkin Kültür Varlıkları ve Müzeler Genel Müdürlüğü'nün 14.11.2008 tarihli ve B.16.0.KVM.0.12.01.00.222.0.9-206231 sayılı ve 16.01.2013 tarihli ve 94949537-161.02-10051 sayılı yazıları; Bergama ilçesi, Aşağıkırıklar mahallesi, Memeli Tepe Mevkiinde yer alan Memeli Tepe'de Bergama Müzesince yapılan incelemeler sonucunda alanın I. (birinci) Derece Arkeolojik Sit olarak tescillenmesi önerisine yönelik Bergama Müze Müdürlüğü'nün 23.12.2013 tarihli ve 1315 sayılı yazısı, 2863 sayılı Kanun kapsamında korunması gerekli taşınmaz kültür varlıklarının tespit edildiği alanın tesciline ilişkin Kurul Müdürlüğü'nün 17.03.2014 tarihli ve 1127 sayılı yazısı kapsamında iletilen Kurum görüşleri ile konuya ilişkin olarak Kurul Müdürlüğü uzmanlarınca hazırlanan 03.11.2014 tarihli, 04.11.2014 tarih ve 1120 sayı ile Müdürlük evrakına kayıtlı rapor okundu, yazıların ekleri ve işlem dosyası incelendi. Yapılan görüşmeler sonucunda;

İzmir ili, Bergama ilçesi, Aşağıkırıklar mahallesi, Memeli Tepe Mevkiinde bulunan alanın (Memeli Tepe), kararımız eki 1/5000 ölçekli kadastral haritada gösterildiği şekilde I. (birinci) Derece Arkeolojik Sit olarak tesciline, kararımız eki sit fişinin uygun olduğuna, karar verildi.

1019

İZMİR İLİ BERGAMA İLÇESİ

1014

AŞAĞIKIRIKLAR MAHALLESİ MEMELİ TEPE MEVKİİ

1021

1020

1018

1017

1016

268

995

267

1113

265

1114

64

285

MEMELİ TEPE

● ● ● ● ● ● ● I.(Birinci) Derece Arkeolojik Sit Alanı Sınırı

ÖLÇEK: 1/5000

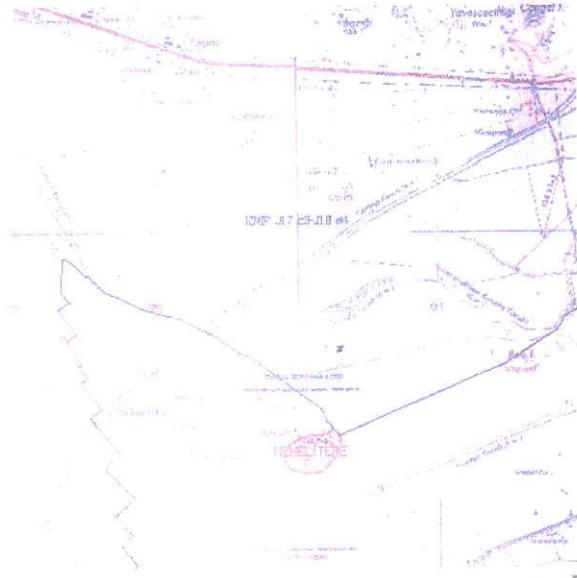
9

1607


1608


AVRUPA KONSEYİ	DOĞAL VE KÜLTÜREL VARLIKLARI KORUMA ENVANTERİ D.K.V.K.E.		SİT	ENVANTER NO	35.02/1333	
TÜRKİYE	KÜLTÜR VARLIKLARI VE MÜZELER GENEL MÜDÜRLÜĞÜ			HARİTA NO		
İLİ : İZMİR	İLÇESİ : BERGAMA	MAHALLE - KÖY VEYA MEVKİİ : AŞAĞIKIRIKLAR MAHALLESİ	KADASTRO PAFTA :	ADA	PARSEL	
ADI : Memeli Tepe Arkeolojik Alanı			13		285	
GENEL TANIM : İzmir ili, Bergama ilçesi, Aşağıkırıklar mahallesinin yaklaşık 3.5 km. kuzeybatısında ve İzmir-Çanakkale Karayolunun yaklaşık 2.5 km. güneyinde yer alan kayalık bir tepedir. Eski sazlık ve bataklık bir alanın günümüzde kurutulmasıyla oluşmuş bir ovada bulunan bu tepe, yuvarlak formdadır ve üzerinde iki sivri kaya kütesi bulunmaktadır.						
ŞİMDİKİ TEHLİKELER : Kaçak kazı yoluyla tahribat.						
ŞİMDİKİ DURUM : Alanın farklı noktalarında kaçak kazı çukurları görülmektedir.						
SİT POTANSİYELİ : Arkeolojik			KORUMA DERECESİ			
ŞİMDİKİ KORUMA : -			HAZIRLAYANLAR			
ÖNERİLEN KORUMA : I. (birinci) Derece Arkeolojik.			Elif BAŞCI Arkeolog Tolga KOPARAL Arkeolog Osman ARSLAN Şehir Plancısı			
YAYIN DİZİSİ : (Pergamon Çevresi Yüzey Araştırması kapsamında incelenen tepede Hellenistik döneme ait bir kalenin varlığı ve M.Ö. 2. 3. ve 4. yüzyıllara tarihlenen seramik parçaları tespit edilmiştir.)			KONTROL EDEN			
GÖZLEMLER : Tepenin güney kesiminde antik döneme ait duvarların temel izleri görülmektedir. Bu izlerin yakın çevresinde 2 adet kaçak kazı çukuru bulunmaktadır. Bu kaçak kazı çukurlarından özellikle bir adedinin kayaların patlatılması suretiyle derin açılmış olduğu, kesme blok taşlardan oluşturulmuş bir mekan izlenimi veren mimarisine büyük oranda zarar verildiği tespit edilmiştir. Tepe üzerinde çok az sayıda seramik parçalarına rastlanmıştır. Doğu yamaçlarına doğru seramik yoğunluğu kısmi bir artış göstermektedir. Tepenin kuzeydoğusundaki küçük çiftlik yapılarının haricinde alanda herhangi bir yapılaşma bulunmamaktadır.			Aysel YALÇINKAYA Müdür V.			
			REVİZYON			
			KORUMA KURULU ONAYI			

HARİTALAR, FOTOĞRAFLAR :



Memeli Tepe'de ele geçirilen, damgalı Taşoz amphora kulbu (M.Ö. 3. yüzyıl)
(Pergamon Çevresi Yüzey Araştırması kapsamında yapılan incelemede tespit edilmiştir.)





1.0.
KÜLTÜR VE TURİZM BAKANLIĞI
T.C. Milli Kültür Varlıklarını
Koruma Bölge Kurulu
Müdürlüğü

İZMİR II NUMARALI
KÜLTÜR VARLIKLARINI
KORUMA BÖLGE KURULUNUN
05.11.2014 GÜN VE 4429
SAYILI KARAR EKİDİR



ERBAŞCI
Arkeolojik

ASLIĞIBİDİR
AYTAÇ YALÇINKAYA
Müdür V.