



T.C.

**KÜLTÜR VE TURİZM BAKANLIĞI**  
**İZMİR II NUMARALI KÜLTÜR VARLIKLARINI**  
**KORUMA BÖLGE KURULU**  
**KARAR**

TOPLANTI TARİHİ VE NO : . 07/.11 /2014-184

45.07/16

KARAR TARİHİ VE NO : . 07/.11 /2014-4474

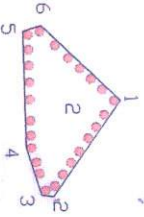
Toplantı Yeri  
İZMİR

Manisa İli, Salihli İlçesi Allahdiyen Mahallesi hudutlarında kalan İR-4358 ruhsat nolu sahada Pomza Eksport Maden Sanayi Ticaret A.Ş. tarafından talep edilen 47.418,35 m2 ormanlık sahada maden işletme çalışması yapılması amaçlı kurum görüşü bildirilmesi konulu İzmir Orman Bölge Müdürlüğünün 17.04.2014 tarihli ve 740416 yazısı, 2863 sayılı Kanunun 7. maddesi gereği Kurum görüşlerinin istenildiği İzmir II Numaralı Kültür ve Tabiat Varlıklarını Koruma Bölge Kurulu Müdürlüğünün 22.06.2011 tarihli ve 2116 sayılı yazısı gereğince alınan kurum görüşleri, Kurul Müdürlüğü uzmanlarınca hazırlanan 05.11.2014 tarihli ve 1167 sayı ile kayıtlı rapor okundu, işlem dosyası incelendi, yapılan görüşmeler sonunda;

Manisa İli, Salihli İlçesi Allahdiyen Mahallesi hudutlarında kalan İR-4358 ruhsat nolu sahada kalan orman arazisi içinde bulunan ekli 1/5000 ölçekli kadastral paftada köşe koordinatları verilerek belirlenen, Sartmustafa ve Mersindere mahalleleri arasında kalan Kaletepe'nin 1.(birinci) derece arkeolojik sit alanı olarak tescilinin ve sit fişinin uygun olduğuna, karar verildi.

mersindere

MANISA İLİ SALİHLİ İLÇESİ  
SARTMUSTAFA MAH. KALE TEPE MEVKİİ  
KALE TEPE 1.(BİRİNCİ) DERECE ARKEOLOJİK SİT ALANI



SİT ALANI KÖŞE NOKTA KOORDİNATLARI.

Nöbe- Nokta	Y	X
1	588557,000	4260402,000
2	588646,000	4260337,000
3	588644,000	4260326,000
4	588599,000	4260313,000
5	588489,000	4260313,000
6	588484,000	4260330,000

I.(BİRİNCİ) DERECE ARKEOLOJİK SİT SINIRI

ED 50 6 DERECELİK DILIM KOORDİNATI ESASINDADIR.

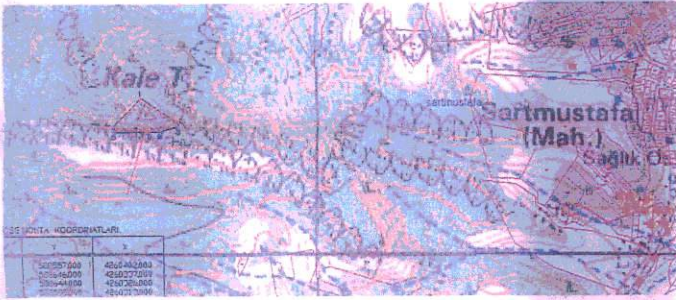
ÖL ÇEK:1/5000





AVRUPA KONSEYİ	DOĞAL VE KÜLTÜREL VARLIKLARI KORUMA ENVANTERİ	D.K.V.K.E.	S i t	ENVANTER NO	İzmir L20_A-1	
TÜRKİYE	KÜLTÜR VARLIKLARI VE MÜZELER GENEL MÜDÜRLÜĞÜ			1/25000 ÖLÇEKLİ TOPOGRAFİK HARİTA NO:		
İLİ : Manisa	İLÇESİ : Salihli	MAHALLE - KÖY VEYA MEVKİİ : Sartmustafa Köyü Kaletepe Mevkii		1/5000 ÖLÇEKLİ PAFTA NO:	ADA	PARSEL
ADI : Arkeolojik Alan						
GENEL TANIM : Manisa İli Salihli İlçesi Sartmustafa Mahallesi batısında bulunan alana, Sartmustafa mahallesinden ulaşılmaktadır. Kaletepe tepesi, Sardes antik kenti, günümüz yerleşmesi Sartmustafa mahallesi, Kuzeyinde bulunan İzmir-Ankara Devlet Karayolu ve daha kuzeyde bulunan Gediz nehri ve ovasına ve Bintepeleler' hakim yaklaşık 400 metre yüksekliğe sahip bir tepedir. Tepenin antik dönemde gözetleme amaçlı kullanıldığı düşünülmektedir.						
ŞİMDİKİ TEHLİKELER : Hafriyat çalışmaları.						
ŞİMDİKİ DURUM : Arkeolojik						
ŞİT POTANSİYELİ : Arkeolojik						
KORUMA DEREJESİ						
HAZIRLAYANLAR						
04.11.2014						
Nurcan Gökalp Arkeolog						
Osman ARSLAN Şehir Plancısı						
ŞİMDİKİ KORUMA : yok						
ÖNERİLEN KORUMA : I. (birinci) Derece Arkeolojik Sit.						
YAYIN DİZİSİ :						
KONTROL EDEN						
Aytan Yalçınkaya						
Müdürü.						
KORUMA KURULU KARARLARI						
GÖZLEMLER : Tepe üzerindeki mevcut buluntular, bu alanda antik döneme ait bir kalıntının mevcut olduğunu göstermektedir. Tepe çevresinin maden ocağı olarak kullanılması, çevresi ile aynı yapısal özelliğe sahip olan tepe için tehlike oluşturmaktadır.						
REVİZYON						
KORUMA KURULU ONAYI						

HARİTALAR

FOTOĞRAFLAR:



Manisa İli Salihli ilçesi, Sartmustafa Mahallesi sınırları içerisinde yer alan öneri kaletepe I. (birinci) derece arkeolojik sit alanının 1/25000 ölçekli Çevre Düzeni Plan Paftası ve uydü görüntüsü üzerindeki konumu



İZMİR İL NUTMARBALI  
KÜLTÜR VARLIKLARINI  
KORUMA BÖLGE KURULU  
02-11-2014 GÜN VE 4374  
SAYILI KARAR EKİDİR

T.C.  
KÜLTÜR VE TURİZM BAKANLIĞI  
İzmir İl Kültür Varlıklarını  
Koruma Bölge Kurulu  
Mudurluğu

