



T.C.

KÜLTÜR VE TURİZM BAKANLIĞI
İZMİR II NUMARALI KÜLTÜR VARLIKLARINI
KORUMA BÖLGE KURULU
KARAR

TOPLANTI TARİHİ VE NO : 28.11.2014-187

45.01/358

KARAR TARİHİ VE NO : 28.11.2014-4575

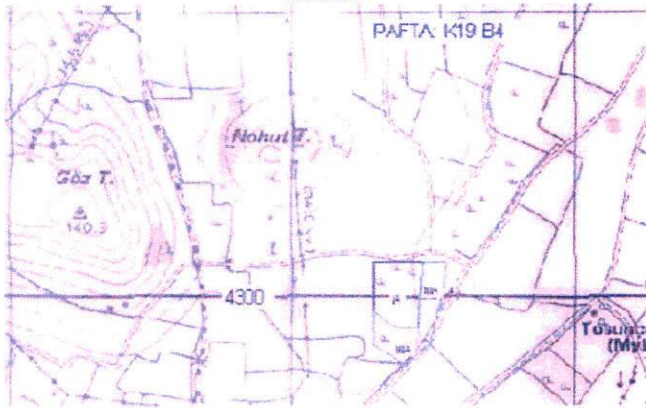
Toplantı Yeri
İZMİR

Manisa ili Akhisar ilçesi Rahmiye Mahallesi mülki hudutlarında bulunan alanın Arkeolojik sit potansiyeli taşıdığına ilişkin Kültür Varlıkları ve Müzeler Genel Müdürlüğünün 12.12.2007 tarihli ve 208636 sayılı yazısı ve ekleri; 06.11.2008 tarihli ve 201503 sayılı yazısı ve ekleri ve 24.11.2008 tarihli ve 212148 sayılı yazısı ve ekleri İzmir II Numaralı Kültür Varlıklarını Koruma Bölge Kurulu Müdürlüğünün 29.04.2014 tarihli ve 1892 sayılı yazısı ve eki kurum görüşü haritası; 2863 sayılı Kanunun 7. Maddesi gereği iletilen kurum görüşleri; Kurul Müdürlüğü uzmanlarınca hazırlanan 26.11.2014 tarihli ve 1261 sayı ile kayıtlı rapor okundu, ekleri incelendi, yapılan görüşmeler sonunda;


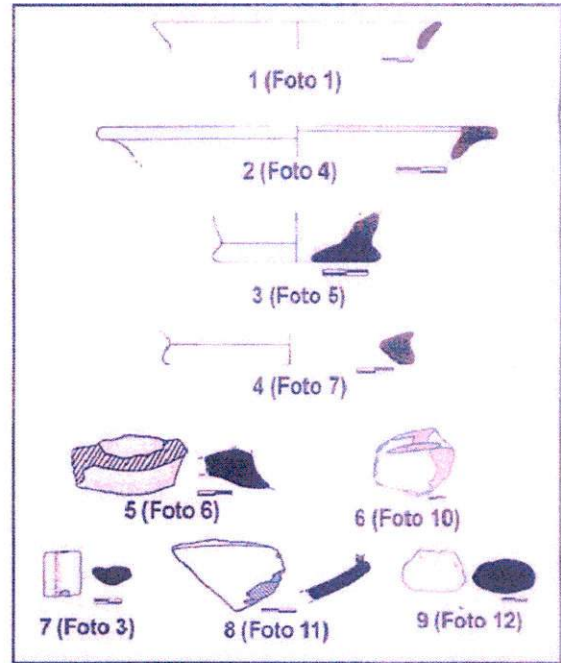
Manisa ili Akhisar ilçesi Rahmiye Mahallesi mülki hudutlarında bulunan alanın kararımız eki 1/5000 ölçekli kadastral pafta üzerinde işaretlendiği şekli ve "Rahmiye II Höyüğü" adı ile I (birinci) Derece Arkeolojik Sit ve III (üçüncü) Derece Arkeolojik sit olarak tescil edilmesine, ekli tescil fişinin uygun olduğuna karar verildi.


AVRUPA KONSEYİ		KÜLTÜREL VARLIKLARI KORUMA ENVANTERİ		K.V.K.E.	S İ T	ENVANTER NO		
T Ü R K İ Y E		KÜLTÜR VARLIKLARI VE MÜZELER GENEL MÜDÜRLÜĞÜ				HARİTA NO	4 5 . 0 1 / 3 5 8	
İL :	Manisa	İLÇESİ :	Akhisar	MAHALLE - KÖY VEYA MEVKİ :	Rahmiye Mahallesi	KADASTRO PAFTA :	ADA	PARSEL
ADI :	Rahmiye II Höyüğü							
GENEL TANIM :	Yerleşime bu adı veren, arazide 1959'da araştırmalar yapan D.Frenchtir . Daha sonra Engin AKDENİZ tarafından yayınladığı görülmektedir.Yerinde yapılan incelemede Höyük, aynı adlı köyün yaklaşık 2,2 km. güneyinde, yöre halkı tarafından "Tosun Çukuru" adıyla anılan mevkindedir. 200x150 m.lik bir sahayı kapladığı gözlemlenince tepenin bir kısmı yıllar önce düzleştirildiği için bu boyutlar gerçekçi değildir							
ŞİMDİKİ TEHLİKELER :	Tarımsal faaliyetler							
ŞİMDİKİ DURUM	Tarla							
SİT POTANSİYELİ	I (birinci) Derece Arkeolojik sit ve III (üçüncü) Derece Arkeolojik Sit					KORUMA DERESESİ		
ŞİMDİKİ KORUMA	Yok.					HAZIRLAYANLAR 25/05/2014 Tolga KOPARAL Arkeolog Mehmet Selman Arı Kültür Turizm Uzmanı Şehir Plancısı		
ÖNERİLEN KORUMA	İlgili yerel yönetim ve güvenlik birimince alanın sık sık kontrolünün yapılması ve yerel halkın konuya ilişkin bilgilendirilmesi korumaya ilişkin ivedilikle alınması gereken önlemlerdir.					KONTROL EDEN Aytac YILMAZ Müdür V. KORUMA KURULU KARARLARI		
YAYIN DİZİSİ	D.H. FRENCH " Prehistoric sites in Northwest Anatolia II The Bahkesir and Akhisar/Manisa Areas" Anatolian Studies 19 (1969) sf 41-98; Engin AKDENİZ "2007 yılında Manisa ili ve ilçelerinde yürütülen Prehistorik - Protohistorik Yüzye Araştırmaları " 26. Kazı Sonuçları Toplantısı 2.cilt Ankara 2009 sf. 255-266					REVİZYON KORUMA KURULU ONAYI		
GÖZLEMLER :	İlk Tunç Çağı ve Son Tunç Çağı'na az miktarda seramik parçası toplanabilmektedir. Alanda ele geçen seramiklerden Yuvarlatılmış ağız kenarlı çanak parçası, çark yapımıdır ve Son Tunç Çağına tarihlenmektedir. Beycesultan'ın III. tabakasında Son Tunç Çağı dönemine ait buluntular arasında benzer sayılabilecek bir örnek bulunmaktadır. Yine dışa uzatılmış ağız kenarlı bir çanak parçası çark yapımıdır ve Son Tunç Çağına tarihlenmektedir. Benzer bir parça French tarafından yakın bölgede yer alan Dağdeviren Çiftlik'de bulunmuştur . Daha erken buluntu grupları arasında yer alan Oluklu oval bir kulp parçası: İçte ve dışta kırmızı renkte astarlı ve perdelidir. El yapımıdır. İlk Tunç Çağına tarihlenmektedir.							

HARİTALAR



FOTOĞRAFLAR





T.C.
ÖLTÜR VE TURİZM BAKANLIĞI
İzmir II. Nolu Kültür Varlıklarını
Koruma Bölge Kurulu
Müdürlüğü

İZMİR II NUMARALI
KÜLTÜR VARLIKLARINI
KORUMA BÖLGE KURULUNUN
27.4.2014 GÜNÜ VE 4575
SAYILI KARAR EKİDİR

Tolga KOPARAL
Arkeolog

ASLI GABİRİN
AYRIL YAKIŞIK
Müdür V.