



T.C.

**KÜLTÜR VE TURİZM BAKANLIĞI**  
**İZMİR II NUMARALI KÜLTÜR VARLIKLARINI**  
**KORUMA BÖLGE KURULU**  
**KARAR**

TOPLANTI TARİHİ VE NO : 28.11.2014-187

45.01/359

KARAR TARİHİ VE NO : 28.11.2014-4577

Toplantı Yeri  
İZMİR

Manisa ili Akhisar ilçesi Akselendi Mahallesi Mülki Hudutlarında bulunan 1035 parsel numaralı taşınmazın Arkeolojik sit potansiyeli taşıdığına ilişkin Kültür Varlıkları ve Müzeler Genel Müdürlüğünün 12.12.2007 tarihli ve 208636 sayılı yazısı ve ekleri; 06.11.2008 tarihli ve 201503 sayılı yazısı ve ekleri ve 24.11.2008 tarihli ve 212148 sayılı yazısı ve ekleri İzmir II Numaralı Kültür Varlıklarını Koruma Bölge Kurulu Müdürlüğünün 29.04.2014 tarihli ve 1895 sayılı yazısı ve eki kurum görüşü haritası; 2863 sayılı Kanunun 7. Maddesi gereği iletilen kurum görüşleri; Kurul Müdürlüğü uzmanlarınca hazırlanan 26.11.2014 tarihli ve 1265 sayı ile kayıtlı rapor okundu, ekleri incelendi, yapılan görüşmeler sonunda;

Manisa ili Akhisar ilçesi Akselendi Mahallesi Mülki Hudutlarında 1035 nolu taşınmaz üzerinde bulunan alanın kararımız eki 1/5000 ölçekli kadastral pafta üzerinde işaretlendiği şekli ve "Refik Aslan Höyüğü" adı ile I (birinci) Derece Arkeolojik Sit olarak tescil edilmesine, ekli tescil fişinin uygun olduğuna karar verildi.

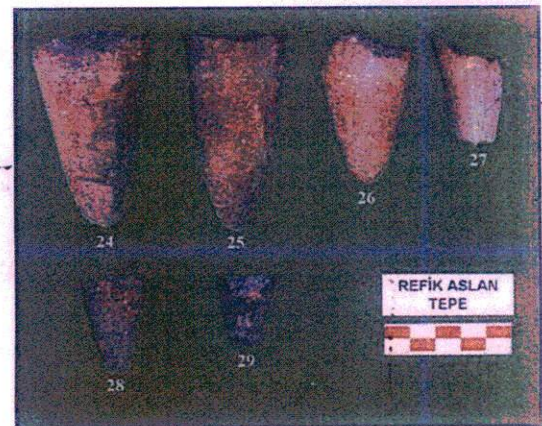

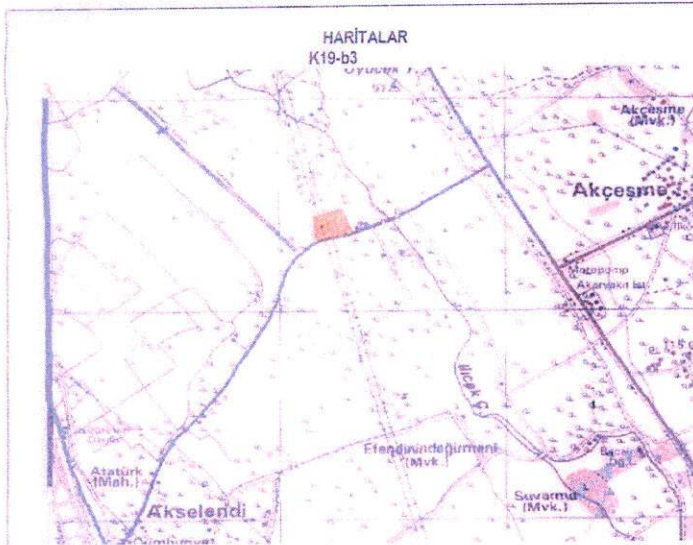
MANİSA İLİ, AKHİSAR İLÇESİ, AKSELENDİ MAHALLESİ  
REFİK ASLAN HÖYÜĞÜ  
(ÖLÇEK: 1/5000)




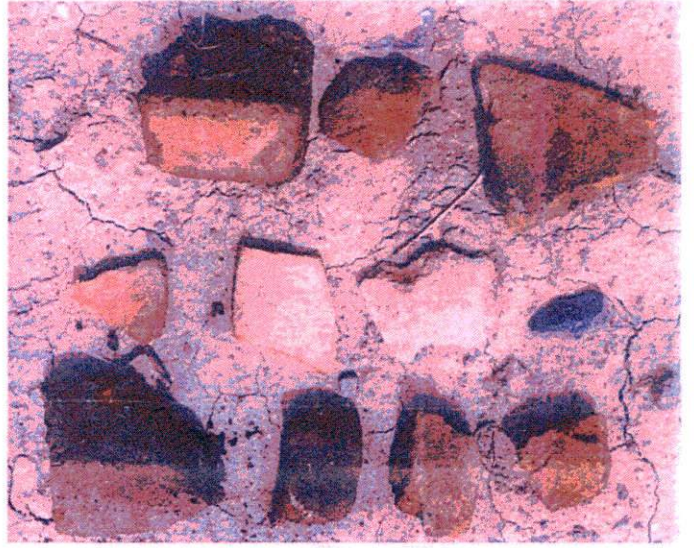
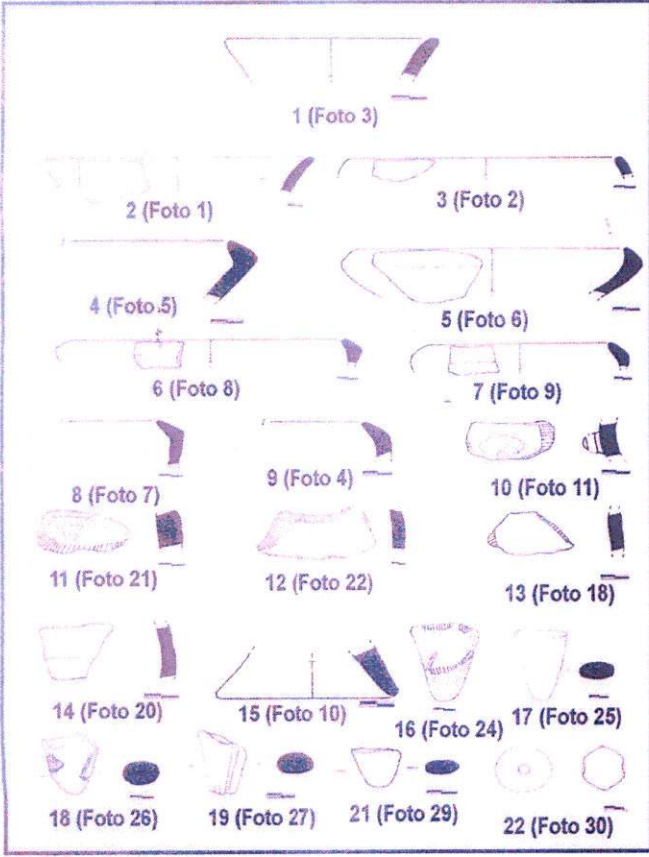
: I.DERECE ARKEOLOJİK SİT SINIRI



AVRUPA KONSEYİ KÜLTÜREL VARLIKLARI KORUMA ENVANTERİ		K.V.K.E.		S İ T	ENVANTER NO	4 5 6 1 / 3 5 9
TÜRKİYE KÜLTÜR VARLIKLARI VE MÜZELER GENEL MÜDÜRLÜĞÜ		K.V.K.E.			HARİTA NO	
İLİ : Manisa	İLÇESİ : Akhisar	MAHALLE - KÖY VEYA MEVKİİ:	Akselendi Mahallesi	KADASTRO PAFTA :	ADA	PARSEL
						1035
ADI : Refik Aslan Höyüğü						
GENEL TANIM : Akselendi Beldesi'nin 1,2 km. kuzeydoğusunda, Ilıcak Çayının yaklaşık 1 km. güneybatısında düzlenmiş bir höyükür . Tepe tarımsal faaliyetler ve teraslama amacıyla bir bölümü düzleştirildiği görülmektedir.						
ŞİMDİKİ TEHLİKELER :	Tarımsal faaliyetler					
ŞİMDİKİ DURUM	Tarla					
SİT POTANSİYELİ	I (birinci) Derece Arkeolojik sit					
ŞİMDİKİ KORUMA	Yok.					
ONERİLEN KORUMA :	İlgili yerel yönetim ve güvenlik birimince alanın sık sık kontrolünün yapılması ve yerel halkın konuya ilişkin bilgilendirilmesi korumaya ilişkin ivedilikle alınması gereken önlemlerdir.					
YAYIN DİZİSİ	Engin AKDENİZ "2007 yılında Manisa ili ve ilçelerinde yürütülen Prehistorik - Protohistorik Yüzeysel Araştırmaları " 26. Kazı Sonuçları Toplantısı 2.cilt Ankara 2009 sf. 255-266					
GÖZLEMLER	: Arazi tesviye edildiği için kesin olarak kapladığı alanı ve lokasyon sınırlarını belirlemek mümkün olmamıştır. Ancak, yaklaşık 150 x 125 m.'lik tarla toprağında yoğun miktarda İlk Tunç Çağı seramiği bulmak mümkün olmuştur. Daha az yoğunlukta Son Neolitik Çağ, İlk Kalkolitik Çağ ve Orta Tunç Çağı malzemesi de vardır. Orta Tunç Çağı malzemesi çok nadirdir. En yüksek noktası ovoidan yaklaşık 1m. yüksekliğindedir. Yerli halk tarafından herhangi bir mevki adıyla anılmayan tepeye Prof Dr. Engin AKDENİZ tarafından eski Manisa Valisi Sayın Refik Aslan'ın adı verilmiştir. Alanda ele geçen seramik gruplarından Yuvarlatılmış ağız kenarlı dışa eğik duruşlu çanak parçası: Geç Neolitik-Erken Kalkolitik Çağ; Yuvarlatılmış ağız kenarlı dışa eğik duruşlu çanak parçası: Son Neolitik çağ; Yuvarlatılmış ağız kenarlı omurgalı çanak ağız kenarı parçası: İlk Tunç Çağına tarihlenmektedir. Yine alanda ele geçen Ağırşak: Hamur ve yüzey devetüğü. Orta iyi-pişirilmiş. İlk Tunç Çağına tarihlenmektedir. Beycesultan'ın İlk Tunç Çağı tabakalarında Refik Aslan Tepe örneğine benzer çok sayıda ağırşak ele geçmiştir. Beycesultan örnekleri genellikle içleri beyaz macun ile doldurulmuş, kazıma bezemeye sahiptir. Refik Aslan Tepe'de ele geçen ağırşak üzerinde herhangi bir bezeme bulunmamaktadır. Bu özelliği ile Beycesultan örneklerinden daha çok XVII. tabakanın İlk Tunç Çağı I dönemine tarihlenen buluntuları arasındaki bir parçaya daha çok benzemektedir					
	KORUMA DERECESİ					
	HAZIRLAYANLAR 20/11/2014 Tolga KOPARAL Arkeolog Yeliz CAN Harita Mühendisi					
	KONTROL EDEN Aytaç YALÇIN Müdür V.					
	KORUMA KURULU KARARLARI					
	REVİZYON					
	KORUMA KURULU ONAYI					







Izmir İl Nolu Kültür Varlıklarını  
Koruma Bölge Kurulu  
Müdürü

**İZMİR İL NUMARALI**  
KÜLTÜR VARLIKLARINI  
KORUMA BÖLGE KURULUNUN  
25.11.2014 GÜN VE...  
SAYILI KARAR EKİDİR



**Tolga KOPARAL**  
Arkeolojik

