



T.C.

KÜLTÜR VE TURİZM BAKANLIĞI
İZMİR II NUMARALI KÜLTÜR VARLIKLARINI
KORUMA BÖLGE KURULU
KARAR

TOPLANTI TARİHİ VE NO : 28.11.2014-187

45.01/360

KARAR TARİHİ VE NO : 28.11.2014-4579

Toplantı Yeri
İZMİR

Manisa ili Akhisar ilçesi Akselendi Mahallesi Mülki Hudutlarında bulunan alanın Arkeolojik sit potansiyeli taşıdığına ilişkin Kültür Varlıkları ve Müzeler Genel Müdürlüğünün 12.12.2007 tarihli ve 208636 sayılı yazısı ve ekleri; 06.11.2008 tarihli ve 201503 sayılı yazısı ve ekleri ve 24.11.2008 tarihli ve 212148 sayılı yazısı ve ekleri İzmir II Numaralı Kültür Varlıklarını Koruma Bölge Kurulu Müdürlüğünün 05.05.2014 tarihli ve 1992 sayılı yazısı ve eki kurum görüşü haritası; 2863 sayılı Kanunun 7. Maddesi gereği iletilen kurum görüşleri; Kurul Müdürlüğü uzmanlarınca hazırlanan 26.11.2014 tarihli ve 1264 sayılı ile kayıtlı rapor okundu, ekleri incelendi, yapılan görüşmeler sonunda;

Manisa ili Akhisar ilçesi Akselendi Mahallesi Mülki Hudutlarında bulunan alanın kararımız eki 1/5000 ölçekli kadastral pafta üzerinde işaretlendiği şekli ve "Tepetarla Höyüğü" adı ile I (birinci) Derece Arkeolojik Sit olarak tescil edilmesine, ekli tescil fişinin uygun olduğuna karar verildi.

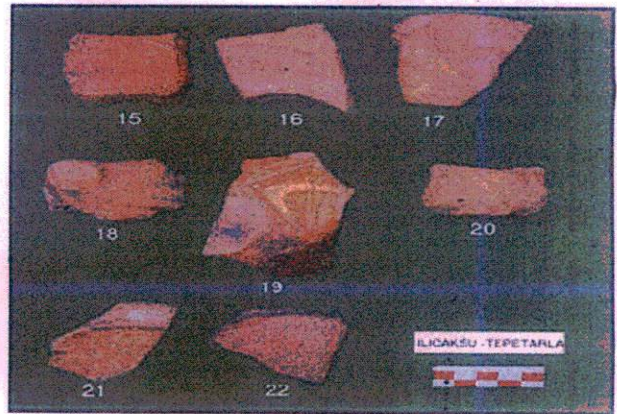

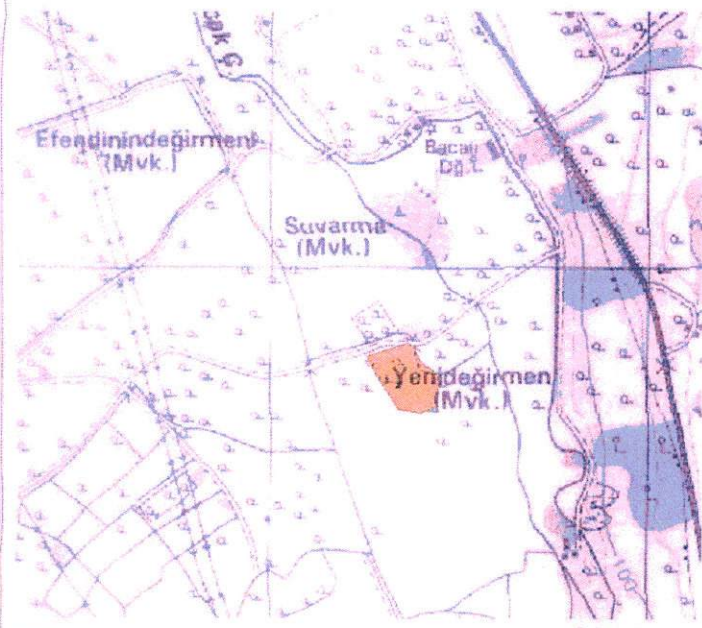
MANİSA İLİ, AKHİSAR İLÇESİ, AKSELENDİ MAHALLESİ
TEPETARLA HÖYÜĞÜ
(ÖLÇEK:1/5000)





AVRUPA KONSEYİ	KÜLTÜREL VARLIKLARI KORUMA ENVANTERİ	K.V.K.E.	SİT	ENVANTER NO	4 5 0 1 / 3 6 0
TÜRKİYE	KÜLTÜR VARLIKLARI VE MÜZELER GENEL MÜDÜRLÜĞÜ			HARİTA NO	
İLİ : Manisa	İLÇESİ : Akhisar	MAHALLE - KÖY VEYA MEVKİİ: Aksetendi Mahallesi	KADASTRO PAFTA :	ADA	PARSEL
ADI : Tepetarla Höyüğü					
GENEL TANIM : Alanda ilk defa Rafet Dinç tarafından bir çalışma yapılmış ve höyük Akdeğirmen höyüğü olarak yanlış tespit edilmiştir Engin AKDENİZ tarafından (E.AKDENİZ "2007 yılında Manisa ili ve ilçelerinde yürütülen Prehistorik - Protohistorik Yüzey Araştırmaları " 26. Kazı Sonuçları Toplantısı 2.cilt Ankara 2009 sf. 255-266 tarafından yayınladığı görülmektedir. Engin Akdeniz söz konusu höyüğün Akdeğirmen höyüğü değil tepe tarla höyüğü olduğunu Akdeğirmen höyüğünün yakın çevrede bulunan bir diğer höyük olduğu tespitinde bulunmuştur.					
ŞİMDİKİ TEHLİKELER : Tarımsal faaliyetler					
ŞİMDİKİ DURUM : Tarla					
SİT POTANSİYELİ : I (birinci) Derece Arkeolojik sit					
SİMDİKİ KORUMA : Yok.					
ÖNERİLEN KORUMA : ilgili yerel yönetim ve güvenlik birimince alanın sık sık kontrolünün yapılması ve yerel halkın konuya ilişkin bilgilendirilmesi korumaya ilişkin ivedilikle alınması gereken önlemlerdir.					
YAYIN DİZİSİ : R.DİNÇ " Kulaksızlar Mermer İdol Atölyesi ve Çevre Araştırmaları " XIV: Araştırma Sonuçları Toplantısı Ankara 1991, sf. 255-282 ; Engin AKDENİZ "2007 yılında Manisa ili ve ilçelerinde yürütülen Prehistorik - Protohistorik Yüzey Araştırmaları " 26. Kazı Sonuçları Toplantısı 2.cilt Ankara 2009 sf. 255-266					
GÖZLEMLER : Akhisar-Gölmarmara yolunun Ilıcak Deresi kenarında Yeni Değirmen mevkii yakınlarında, Aksetendi'nin 2.5 km. doğusunda yer almaktadır. Yaklaşık 90 x 50 m. boyutlarında ve 6 m. yüksekliğindedir. Tepetarla Höyüğünde Son Kalkolitik Çağ ve İlk Tunç Çağı buluntuları ele geçmiştir. Tepe üzerinde bağcılık yapılmaktadır. Tepe ve çevresi son derece sulak-verimli arazidir. Yakın tarihlerdeki kuraklık öncesinde faal durumlardaki Ilıcak su kaynağı buna güzel bir örnektir. Höyüğün etrafı çepeçevre traşlanmış, buna karşın üst kısmı büyük ölçüde korunmuştur. Alanda ele geçen seramik gruplarından Dikey duruşlu kase hafif dışa çekik ağız kenarı; Son Kalkolitik Çağa tarihlenmekte olup; Benzer, ancak daha erkene ait bir parça French tarafından Moralihtar'da bulunmuştur. Ulucak kazılarında III. tabakada, Bağbaşı ve Karaburun'da da benzer örnekler bulunmuştur. Omurgalı çanak ağız kenarı: el yapımıdır ve ilk tunç çağına tarihlenmektedir. Yine höyük üzerinde yer alan az sayıdaki Lidya üretimi seramik grupları alanın Klasik Dönem içerisinde de yerleşim gördüğünü düşündürmektedir.					
KORUMA DERECESİ					
HAZIRLAYANLAR : Tolga KOPARAL Arkeolog Yeliz CAN Harita Mühendisi					
KONTROL EDEN : Aytac KALCIKAYA Müdür V. KORUMA KURULU KARARLARI					
REVİZYON : KORUMA KURULU ONAYI					

HARİTALAR
K19-53

FOTOĞRAFLAR





TOFA KOPARAL
Arkeolog

[Handwritten signature]



IZMIR II NUMARALI
KÜLTÜR VARLIKLARINI
KORUMA BÖLGE KURULUŞU
29.4.2014 GÜN VE
SAYILI KARAR ENDE

T.C.
KÜLTÜR VE TURİZM BAKANLIĞI
İzmir İl Nolu Kültür Varlıklarını
Koruma Bölge Kurulu
Müdürüğü