

T.C.
KÜLTÜR VE TURİZM BAKANLIĞI
ÇANAKKALE KÜLTÜR VARLIKLARINI
KORUMA BÖLGE KURULU
K A R A R

17.09.1172
Toplantı Yeri
ÇANAKKALE

Toplantı Tarihi ve No :20.11.2014/101
Karar Tarihi No :20.11.2014/2026

Çanakkale İli, Gökçeada İlçesi, Fatih Mahallesi, Barbaros Caddesinde yer alan, mülga Taşınmaz Kültür ve Tabiat Varlıkları Yüksek Kurulu'nun 17.10.1985/1548 sayılı kararı ile tescil edilmesi uygun görülen 3. Derece arkeolojik sit alanında kalan, Kurulumuzun 25.05.2003/2081 sayılı kararı ile uygun görüş verilen koruma amaçlı imar planı kapsamında yer alan, ÇKTVKKBK'nun 26.07.2010/4978 sayılı kararı ile Kaleköy ile Yenibademli Köyü arasında kalan alandaki 1/1000 ölçekli koruma amaçlı uygulama imar planının, plan onama sınırı içindeki tüm yapı alanları, donatı alanları ve teknik altyapı alanlarının plan kapsamı içinde olduğu anlaşıldığından, ÇKTVKKBK'nun 25.05.2003/2081 sayılı karar eki planın plan onama sınırı dahilinde geçerli olduğuna karar verilen, aynı Kurulun 19.01.2011/5252 sayılı kararı ile 119 ada, 7 parselde yeni yapılanma öncesi yapılan sondaj kazısı sonucu yapılanma talebinin uygun olmadığına, alanın 3. derece arkeolojik sit olarak korunmasının devamına, ilgilisi tarafından tekrar sondaj talebi olması halinde kazı çalışmalarının devamına, açılan sondaj çukurlarının ilgili kurum denetiminde kapatılmasının uygun olduğuna karar verilen, ÇKTVKKBK'nun 02.04.2013/852 sayılı kararı ile söz konusu parselde yapılması talep edilen inşaat alanının bütününde ilgili müze müdürlüğü denetiminde sondaj çalışmalarının yapılarak sonucuna ilişkin bilgi ve belgelerin Kurulumuza sunulmasından sonra konunun değerlendirilebileceğine karar verilen, yapılaşma talebinin aynı Kurulun 19.08.2013/1093 sayılı kararı ile karar eki krokide yerleri belirtilen alanlarda ilgili müze müdürlüğü denetiminde yeniden sondaj çalışmalarının yapılarak sonuca ilişkin bilgi ve belgelerin Kurulumuza sunulmasından sonra değerlendirilebileceğine karar verilen, karar gereği yapılan sondaj kazısı sonuçlarının değerlendirilmesi sonucu ÇKTVKKBK'nun 31.10.2013/1226 sayılı kararıyla 119 adanın tamamının I. derece arkeolojik sit alanı olarak belirlenmesine ve söz konusu karar doğrultusunda güncel sit haritası ve sit fişinin hazırlanarak Kurula sunulması kararı gereği hazırlanan sit fişi ile güncel sit haritasının değerlendirilmesine ilişkin uzman raporu okundu, ekleri ve dosyası incelendi, yapılan görüşmeler sonucunda;

Çanakkale İli, Gökçeada İlçesi, Kaleköy Mevkii, Fatih Mahallesi, 119 adanın III. derece arkeolojik sit derecesinin I.derece arkeolojik sit alanı olarak belirlendiği Kurulumuzun 31.10.2013/1226 sayılı kararı gereği hazırlanan güncel sit haritası ile tescil fişinin uygun olduğuna karar verildi.

BAŞKAN
Ahmet Coşkun ÖZGÜNEL
(İmza)

BAŞKAN YRD.
Ali Osman UYSAL
(İmza)

ÜYE
Ali Emrah ÜNLÜ
(İmza)


ÜYE
Turan BARLAS
(İmza)

ÜYE
Fatih ELCİL
(İmza)

ÜYE
İbrahim SUBAŞI
(İmza)

ÜYE
Müze Müdürlüğü Tem.
Sevim TUNÇDEMİR
(İmza)

ÜYE
Gökçeada Belediye Tem.
Seval ABUŞKA
(İmza)



Çanakale KVKBK'nun 20.11.2014
2026 Sayılı karar ekidir.











1.DERECE ARKEOLOJİK SİT ALANI KOORDİNATLARI

NoktaNo	Y	X
1	406097.400	4455915.350
2	406121.920	4455883.880
3	406135.330	4455872.620
4	406167.500	4455856.010
5	406171.820	4455848.380
6	406154.390	4455822.850
7	406152.940	4455823.930
8	406125.800	4455787.000
9	406118.130	4455796.500
10	406113.780	4455803.220
11	406112.850	4455799.330
12	406108.240	4455790.860
13	406065.580	4455849.530
14	406057.300	4455865.500
15	406052.870	4455873.650
16	406053.440	4455875.150
17	406060.140	4455882.190
18	406064.620	4455886.900
19	406071.170	4455893.780
20	406086.890	4455907.880
21	406093.780	4455913.110

ED-50 3 DERECE KOORDİNAT SİSTEMİNDE











UYGUNDUR
20.11.2014

ÇANAKKALE
KÜLTÜR VARLIKLARINI KORUMA
BÖLGE KURULU

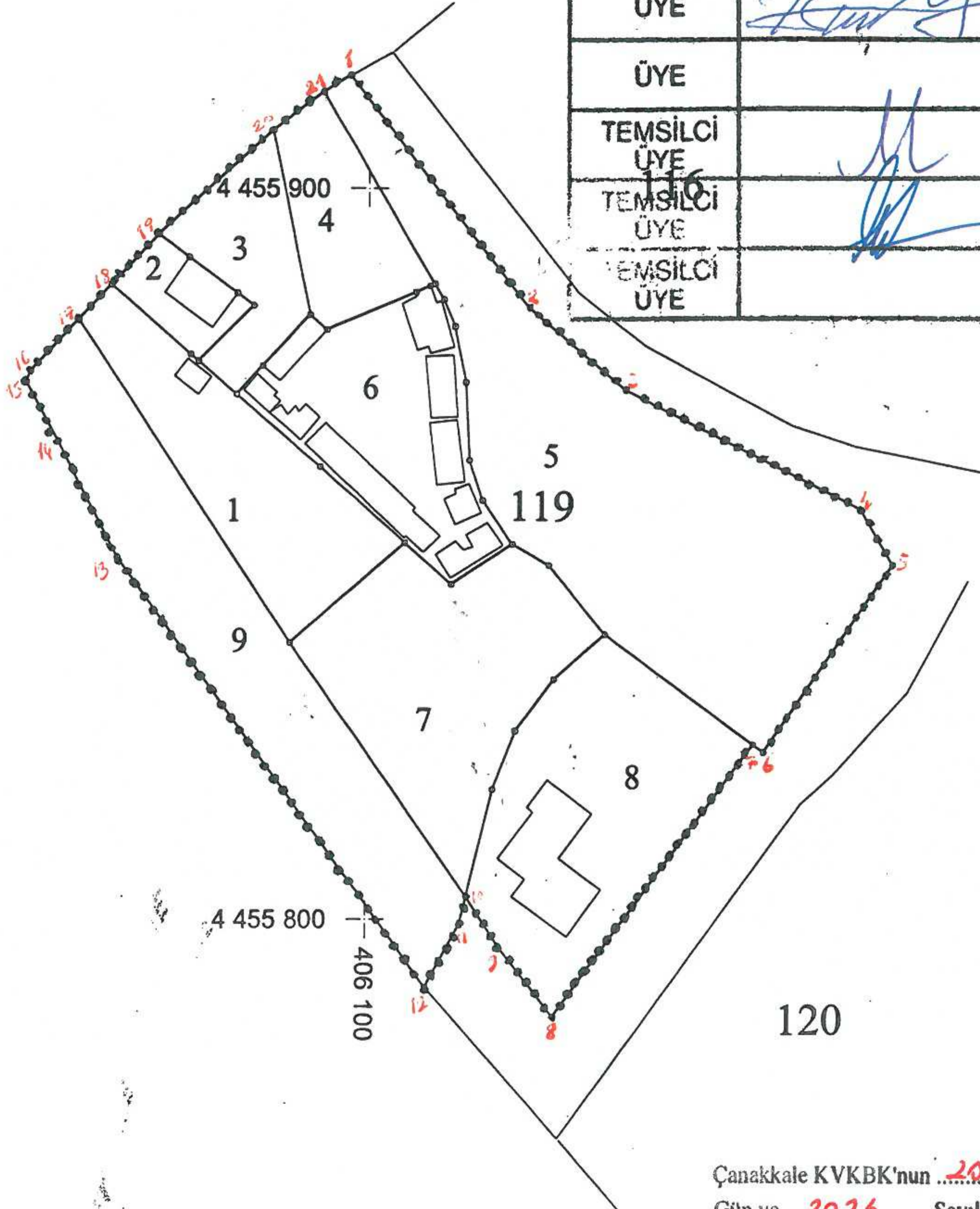
BAŞKAN	
BAŞKAN YRD.	
ÜYE	
ÜYE	
ÜYE	
ÜYE	
ÜYE	
TEMSİLCİ ÜYE	
TEMSİLCİ ÜYE	
TEMSİLCİ ÜYE	

ÇANAKKALE İLİ
BÖĞÜZADA İLÇESİ,
KALEKÖY MEVKİİ
119 ADA

20.11.2014
UYGUNDUR

BAŞKAN	
BAŞKAN YRD.	
ÜYE	
ÜYE	
ÜYE	
ÜYE	
ÜYE	
TEMSİLCİ ÜYE	
TEMSİLCİ ÜYE	
TEMSİLCİ ÜYE	

K
1:1000




Çanakkale KVKBK'nun 20.11.2014
Gün ve 2026 Sayılı karar ekidir.

I. DERECE ARKEOLİK SİT ALANI




E. Erhan KOÇAKAR
Korunma Kurulu Başkanı



Terra Sigillata

AVRUPA KONSEYİ	DOĞAL VE KÜLTÜREL VARLIKLARI KORUMA ENVANTERİ	D.K.V.K.E.	S İ T	ENVANTER NO	
T Ü R K İ Y E	KÜLTÜR VARLIKLARI VE MÜZELER GENEL MÜDÜRLÜĞÜ			HARİTA NO	
İLİ : ÇANAKKALE	İLÇESİ: GÖKÇEADA	MAHALLE - KÖY VEYA MEVKİİ : KALEKÖY MEVKİİ FATİH MAH.BARBAROS CAD.	PAFTA :	ADA	PARSEL
ADI : ROMA DÖNEMİ YERLEŞİMİ				19	1-2-3-4-5- 6-7-8-9

GENEL TANIM : Çanakkale İli, Gökçeada İlçesi, Kaleköy Mevkii, 119 ada, 7 parselde yapılan sondaj kazıları sırasında ortaya Roma Dönemi yerleşmesi. Sondaj kazısında; yer yer 80-90 cm genişliğine sahip kesme taş ve tuğlalarla örülmüş horasan harcı ile sıvanmış dikdörtgen bir yapıya ait temel-duvar kalıntısı ve bu duvarın dış cephesinde 50 cm yükseklik ve 55 cm genişlikte, taban seviyesinin altına doğru giden ancak sonradan kapatıldığı veya doldurulduğu anlaşılan kemer tuğla örgülü dikdörtgen bir niş veya hypokaust (külhan) sistemine ait giriş olabilecek tarzda bir bölüm ortaya çıkarılmıştır. Alanda ayrıca 200x280 cm ölçülerinde düzleştirilmiş taban ortaya çıkarılmıştır. Yapı kalıntılarının dışında açma kesitlerinde parlak kırmızı ve pürüzsüz astarlı olan Roma Döneminde Batı ve Kuzeybatı Anadolu yaşam özelliklerini en iyi yansıtan seramik gruplarından terra sigillata denen seramikler görülmektedir. Kalıntıların genel konumu ve Roma Dönemi yapılarının mimari açıdan devam etmesi gereken uzantılarının sadece 119 ada 7 parselle sınırlı olmaması gerekmektedir.

ŞİMDİKİ TEHLİKELER :

ŞİMDİKİ DURUM : Yer yer yapılanmalar mevcut.

SİT POTANSİYELİ : I. Derece Arkeolojik Sit Alanı

ŞİMDİKİ KORUMA : Yok

ÖNERİLEN KORUMA :

Koruma Yüksek Kurulunun 658 sayılı ilke kararı uyarınca I. ve III. Derece Arkeolojik Sit Alanları koruma ve kullanma koşullarına uyulması önerilmektedir.

YAYIN DİZİSİ :

GÖZLEMLER :

KORUMA DERECE S I D E R E C E S İ I. Derece Arkeolojik Sit

HAZIRLAYANLAR

Handan ÖZALPAY : Arkeolog

İbrahim DEMİRCİ : Arkeolog

KORUMA KURULU KARARLARI

TKTVYK 17.10.1985 III. Derece Arkeolojik Sit
ÇKVKBK 31.10.2013/1226 I. Derece Arkeolojik Sit

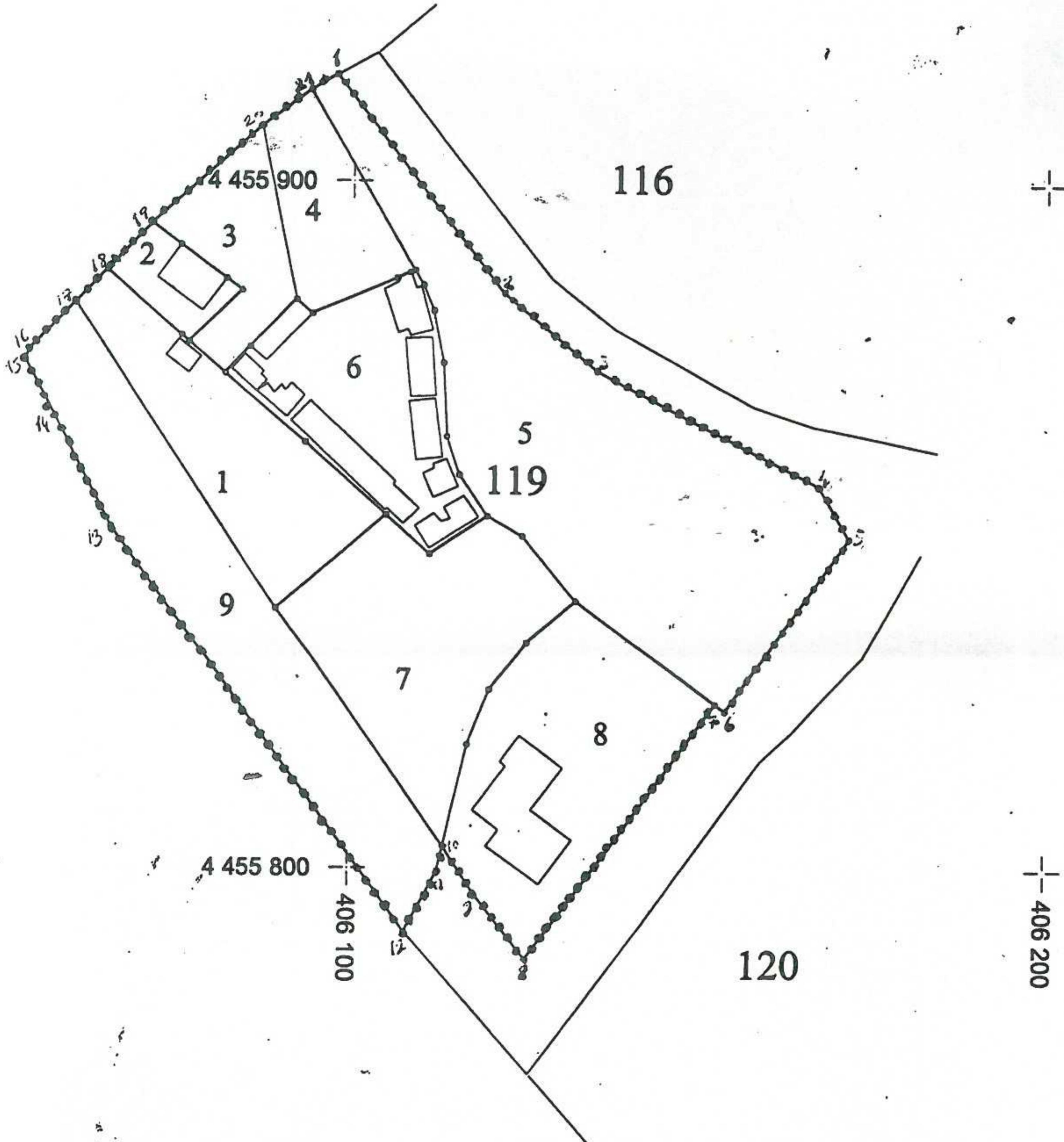
KORUMA KURULU ONAYI



Handwritten signatures and stamps of the site management committee members.

Harita ve Fotoğraflar:

Çanakkale KVKBK'nun ...20.11.2014...
Gün ve ...2026... Sayılı karar ekidir.



1.DERECE ARKEOLOJİK SİT ALANI KOORDİNATLARI

NoktaNo	Y	X
1	406097.400	4455915.350
2	406121.920	4455883.880
3	406135.330	4455872.620
4	406167.500	4455856.010
5	406171.820	4455848.380
6	406154.390	4455822.850
7	406152.940	4455823.930
8	406125.800	4455787.000
9	406118.130	4455796.500
10	406113.780	4455803.220
11	406112.850	4455799.330
12	406108.240	4455790.860
13	406065.580	4455849.530
14	406057.300	4455865.500
15	406052.870	4455873.650
16	406053.440	4455875.150
17	406060.140	4455882.190
18	406064.620	4455886.900
19	406071.170	4455893.780
20	406086.890	4455907.880
21	406093.780	4455913.110

ED-50 3 DERECE KOORDİNAT SİSTEMİNDE