



T.C.

KÜLTÜR VE TURİZM BAKANLIĞI
İZMİR II NUMARALI KÜLTÜR VARLIKLARINI
KORUMA BÖLGE KURULU
KARAR

TOPLANTI TARİHİ VE NO : 28.11.2014-187

45.01/338

KARAR TARİHİ VE NO : 28.11.2014-4569

Toplantı Yeri
İZMİR

Manisa ili Akhisar ilçesi Pınarcık Mahallesi Mülki Hudutlarında bulunan alanın Arkeolojik sit potansiyeli taşıdığına ilişkin Kültür Varlıkları ve Müzeler Genel Müdürlüğünün 12.12.2007 tarihli ve 208636 sayılı yazısı ve ekleri; 06.11.2008 tarihli ve 201503 sayılı yazısı ve ekleri ve 24.11.2008 tarihli ve 212148 sayılı yazısı ve ekleri İzmir II Numaralı Kültür Varlıklarını Koruma Bölge Kurulu Müdürlüğünün 29.04.2014 tarihli ve 1894 sayılı yazısı ve eki kurum görüşü haritası; 2863 sayılı Kanunun 7. Maddesi gereği iletilen kurum görüşleri; Kurul Müdürlüğü uzmanlarınca hazırlanan 26.11.2014 tarihli ve 1260 sayı ile kayıtlı rapor okundu, ekleri incelendi, yapılan görüşmeler sonunda;

Manisa ili Akhisar ilçesi Pınarcık Mahallesi Mülki Hudutlarında bulunan alanın kararımız eki 1/5000 ölçekli kadastral pafta üzerinde işaretlendiği şekli ve "Kenez I Höyüğü" adı ile I (birinci) Derece Arkeolojik Sit ve III.(üçüncü) Derece Arkeolojik Sit olarak tescil edilmesine, ekli tescil fişinin uygun olduğuna karar verildi.

MANİSA İLİ, AKHİSAR İLÇESİ, PINARCIK MAHALLESİ

KENZEZİHÖYÜĞÜ


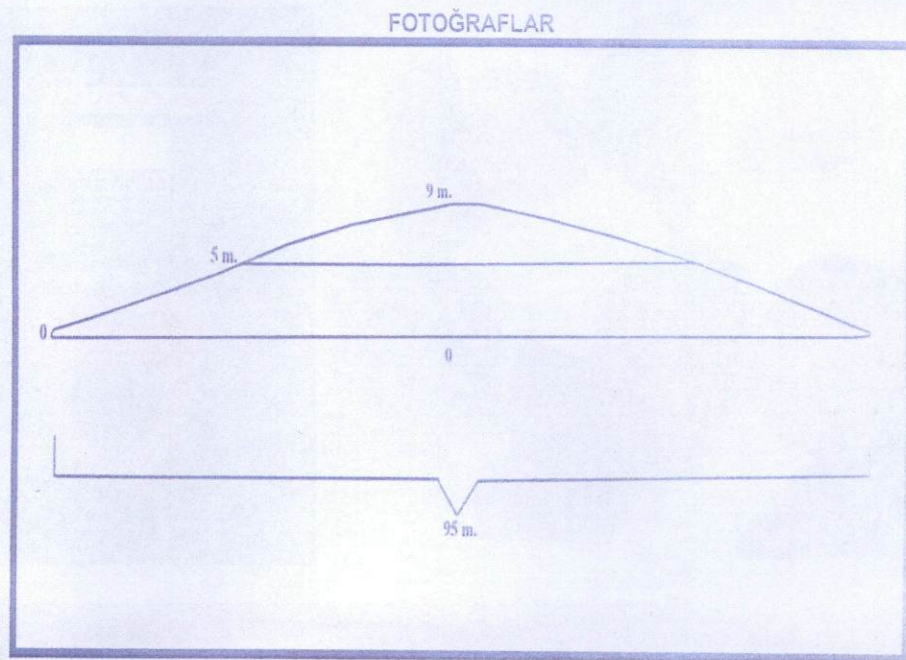
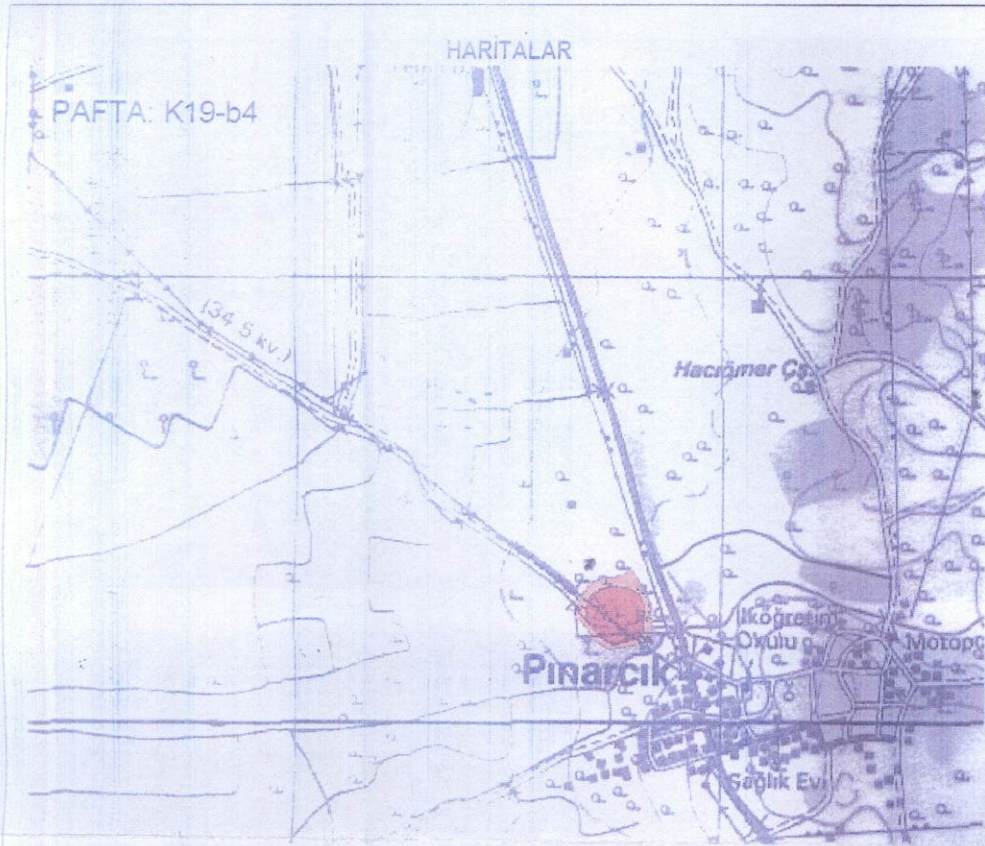
(ÖLÇEK:1/5000)


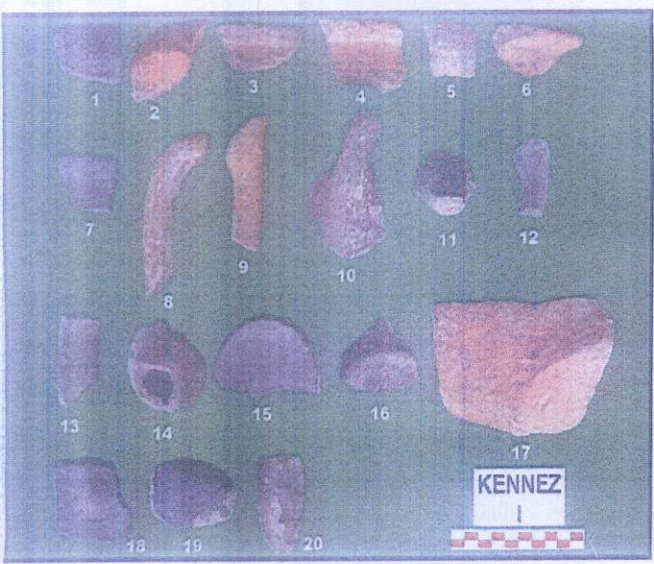


: I.DERECE ARKEOLOJİK SİT SINIRI

: III.DERECE ARKEOLOJİK SİT SINIRI

AVRUPA KONSEYİ	KÜLTÜREL VARLIKLARI KORUMA ENVANTERİ	K.V.K.E.	S i T	ENVANTER NO	4	5	6	7	8	9
TÜRKİYE	KÜLTÜR VARLIKLARI VE MÜZELER GENEL MÜDÜRLÜĞÜ			HARİTA NO						
İL: Manisa	İLÇESİ: Akhisar	MAHALLE - KÖY VEYA MEVKİİ: Pınarcık Mahallesi	KADASTRO PAFTA:	ADA:	PARSEL:					
ADI: Kennez I Höyüğü	GENEL TANIM: Alan ilk defa D. French tarafından 1959'da tespit edilmiştir. Köy bazı yayınlarda Kenes şeklinde de geçmektedir. Engin AKDENİZ tarafından tarafından yayınlatıldığı görülmektedir. Alana ilişkin Lidya ve Klasik Dönem buluntuları üzerine C.H. ROOSEVELT tarafından yayın yapılmıştır. Erken dönemlere ait malzeme tepenin batı kısmında yoğun, doğusunda ise oldukça azdır. Kennez I höyüğü, Manisa yöresinin Son Kalkolitik Çağ, İlk Tunç Çağı'nın tüm evrelerine, Orta Tunç Çağı ve Son Tunç Çağı'na ait ancak özellikle İlk Tunç Çağı'na ait çok yoğun malzemeye sahip höyüklerdendir. Daha geç dönem buluntuları da önemlidir.									
ŞİMDİKİ TEHLİKELER:	Tarımsal faaliyetler									
ŞİMDİKİ DURUM:	Tarla									
SİT POTANSİYELİ:	I (birinci) Derece Arkeolojik sit									
ŞİMDİKİ KORUMA:	Yok.									
ÖNERİLEN KORUMA:	İlgili yerel yönetim ve güvenlik birimince alanın sık sık kontrolünün yapılması ve yerel halkın konuya ilişkin bilgilendirilmesi korumaya ilişkin ivedilikle alınması gereken önlemlerdir.									
YAYIN DİZİSİ:	" D.H. FRENCH " Prehistoric sites in Northwest Anatolia II The Balıkesir and Akhisar/Manisa Areas" Anatolian Studies 19 (1969) sf 41-98; . R.DUYURAN " Akhisar Tepe Mezarlığında yapılan Arkeolojik Araştırmalar II Türk Arkeoloji Dergisi XX-2 1973 Sf. 17-27;(E.AKDENİZ "2007 yılında Manisa ili ve ilçelerinde yürütülen Prehistorik - Protohistorik Yüzeysel Araştırmaları " 26. Kazı Sonuçları Toplantısı 2.cilt Ankara 2009 sf. 255-266; C.H. ROOSEVELT " Central The Archoeology of Lydia , From Gyges to Alexander Newyork 2009 sf. 227									
GÖZLEMLER:	Akhisar'ın yaklaşık 5 km. güneydoğusunda günümüzde "Pınarcık" adıyla anılan Mahallesi 200 m. kuzeybatısında, Akhisar-Gölmarmara yolunun 80 m. batısında yer almaktadır. 95x86 m. boyutlarında, 9 m. yüksekliğinde bir ova yerleşimidir. Kuzey ve kuzeydoğu kısımlarında tarla açılmasından dolayı, batı-güneybatı kısmında ise yol sebebiyle kısmen tahrip olmuştur. Alanda ele geçen seramik gruplarından Yuvarlatılmış ağız kenarlı dikey duruşlu çanak parçası El yapımıdır. Orta-iyi derecede pişirilmiştir. Son Kalkolitik Çağ-İlk Tunç Çağı I. Beycesultan'ın XIX. Tabakasında İlk Tunç Çağı I dönemine tarihlendirilen benzer örnekler bulunmaktadır. Ancak, Kennez'de ele geçen parça Beycesultan örneklerine göre daha dik duruşlu bir profile sahiptir. Ulucak'ta Ila. tabakasında da benzeri bulunmuştur. Dışa kalınlaştırılmış ağız kenarlı çömlek parçası: Çark yapımıdır. Orta-iyi pişirilmiştir. İlk Tunç Çağı II. Beycesultan'ın XV. tabakasında İlk Tunç Çağı II dönemine tarihlendirilen buluntular arasında, Ulucak'ta Ila. Tabakasında, Troia V'de benzeri bulunmuştur. Kulp-gövde parçası: Hamuru kum, mika katkılı, kırmızı renktedir. Çark yapımıdır. İyi derecede pişirilmiştir. İlk Tunç Çağı sonu-Orta Tunç Çağına tarihlenmektedir. Yine höyük üzerinde yer alan az Lidya üretimi seramik grupları alanın Klasik Dönem içerisinde de yerleşim gördüğünü düşündürmektedir.									
KORUMA DERECESESİ			HAZIRLAYANLAR: 23.11.2011 Tolga KOPARAL Arkeolog Yeliz CAN Harita Mühendisi							
KONTROL EDEN			Aytaç YALÇIN Müdür V.							
REVİZYON			KORUMA KURULU KARARLARI							
KORUMA KURULU ONAYI										





T.C.
KÜLTÜR VE TURİZM BAKANLIĞI
İzmir İl Nolu Kültür Varlıkları
Koruma Bölge Kurul
Müdürü

İZMİR İL KUMARALI
KÜLTÜR VARLIKLARI
KORUMA BÖLGE KURULUNUN
29.11.2014 GÜNÜNE 4563
SAYILI KARAR İZMİR



Handwritten signature

Handwritten signature
Tolga KOPARAL
Arkeolog