

T.C.
KÜLTÜR VE TURİZM BAKANLIĞI
KÜLTÜR VARLIKLARI VE MÜZELER GENEL MÜDÜRLÜĞÜ
ADANA KÜLTÜR VARLIKLARINI
KORUMA BÖLGE KURULU




KARAR

TOPLANTI TARİHİ VE NO:24.09.2014-114
KARAR TARİHİ VE NO :24.09.2014-4169

TOPLANTI YERİ
ADANA

Mersin İli, Gülnar İlçesi, Sütluce mahallesinde tespit edilen köprünün korunması gerekli taşınmaz kültür varlığı olarak tesciline ilişkin Adana Kültür Varlıklarını Koruma Bölge Kurulu Müdürlüğü uzmanlarınca hazırlanan 15.07.2014 günlü rapor okundu, ekleri ve konunun işlem dosyası incelendi, yapılan görüşmeler sonucunda;

Mersin İli, Gülnar İlçesi, Sütluce mahallesinde tespit edilen köprünün 2863 sayılı yasanın 6. Maddesi uyarınca korunması gerekli taşınmaz kültür varlığı özelliği taşıdığı anlaşıldığından tesciline, tespit ekibince önerilen ve kararımız eki haritada gösterilen koruma alanı sınırlarının uygun olduğuna, kültür varlığının yapı grubunun 1. Grup olarak belirlenmesine karar verildi.

AVRUPA KONSEYİ		DOĞAL VE KÜLTÜREL VARLIKLARI KORUMA ENVANTERİ (D.K.V.K.E.)				ANIT		Envanter No:																																																			
T Ü R K İ Y E		KÜLTÜR VARLIKLARI VE MÜZELER GENEL MÜDÜRLÜĞÜ						Harita No:																																																			
İLİ:	MERSİN	İLCESİ:	GÜLNAR	MAHALLE / MEVKİİ:	SÜTLÜCE MAH.	Koruma Derecesi	ANITSAL	1	2	3																																																	
SOKAK / NO:		PAFTA:	- MINTIKA:	PARSEL:		ÇEVRESEL	1	2	3																																																		
ADI:	KOCAKÖPRÜ	YAPTIRAN:		YAPAN:		MİMARİ ÇAĞI:	OSMANLI																																																				
		YAPIM TARİHİ:		KİTABE:		VAKFIYE:																																																					
GENEL TANIM:	Moloz ve kabayonu taş kullanılarak inşa edilmiştir.																																																										
KORUNMUŞLUK DURUMU:		TAŞIYICI YAPI:		CEPHE DURUMU:		ÖRTÜ DURUMU:		İÇ YAPI DURUMU:		BEZEME DURUMU:																																																	
A	İYİ	X	ORTA	C	KÖTÜ	X	B	C	A	X	C																																																
VAZİYET PLANI:						FOTOĞRAF:																																																					
																																																											
GÖZLEMLER:	Genel olarak miyi durumdadır.																																																										
BUGÜNKÜ SAHİBİ:	KARAYOLLARI GENEL MÜDÜRLÜĞÜ				BAKIMDAN SORUMLU OLAN:		KARAYOLLARI GENEL MÜDÜRLÜĞÜ																																																				
YAPILAN ONARIMLAR:																																																											
AYRINTILI TANIM:	<p>Maltepe höyüğünün yaklaşık 140m. Kuzey doğusunda yer almaktadır. Yiğma yapım tekniğinde inşa edilmiş tek gözlü köprünün basık kemeri kesme taş örgülüdür. Köprü korkuluğu ve tempan duvarı kabayonu + moloz taş örgülüdür. Tempan duvarı ile aynı hizada yükselen tahfif kemeri izlenebilmektedir. Köprü genişliği yaklaşık 3m. dir. Her iki taraftan ortaya doğru yükselti yapmaktadır. Osmanlı Dönemi özellikleri göstermektedir.</p>																																																										
						<table border="1"> <tr> <td rowspan="4">TEKNİK BİLGİLER:</td> <td>ISITMA SİSTEMİ:</td> <td></td> </tr> <tr> <td>KANALİZASYON:</td> <td></td> </tr> <tr> <td>SU:</td> <td></td> </tr> <tr> <td>ELEKTRİK:</td> <td></td> </tr> <tr> <td colspan="3">ÖZGÜN KULLANIMI:</td> </tr> <tr> <td colspan="3">KÖPRÜ</td> </tr> <tr> <td colspan="3">BUGÜNKÜ KULLANIMI:</td> </tr> <tr> <td colspan="3">KÖPRÜ</td> </tr> <tr> <td colspan="3">ÖNERİLEN KULLANIMI:</td> </tr> <tr> <td colspan="3">KÖPRÜ</td> </tr> <tr> <td colspan="3">HAZIRLAYANLAR:</td> </tr> <tr> <td colspan="3">Hasan BATUN Şehir Plancısı</td> </tr> <tr> <td colspan="3">M.Evren KAYA Arkeolog</td> </tr> <tr> <td colspan="3">Hüseyin AKILLI Şehir Plancısı</td> </tr> <tr> <td colspan="3">KONTROL EDEN:</td> </tr> <tr> <td colspan="3">Zafer YALÇIN</td> </tr> <tr> <td colspan="3">Bölge Kurul Müdürü V.</td> </tr> </table>						TEKNİK BİLGİLER:	ISITMA SİSTEMİ:		KANALİZASYON:		SU:		ELEKTRİK:		ÖZGÜN KULLANIMI:			KÖPRÜ			BUGÜNKÜ KULLANIMI:			KÖPRÜ			ÖNERİLEN KULLANIMI:			KÖPRÜ			HAZIRLAYANLAR:			Hasan BATUN Şehir Plancısı			M.Evren KAYA Arkeolog			Hüseyin AKILLI Şehir Plancısı			KONTROL EDEN:			Zafer YALÇIN			Bölge Kurul Müdürü V.		
TEKNİK BİLGİLER:	ISITMA SİSTEMİ:																																																										
	KANALİZASYON:																																																										
	SU:																																																										
	ELEKTRİK:																																																										
ÖZGÜN KULLANIMI:																																																											
KÖPRÜ																																																											
BUGÜNKÜ KULLANIMI:																																																											
KÖPRÜ																																																											
ÖNERİLEN KULLANIMI:																																																											
KÖPRÜ																																																											
HAZIRLAYANLAR:																																																											
Hasan BATUN Şehir Plancısı																																																											
M.Evren KAYA Arkeolog																																																											
Hüseyin AKILLI Şehir Plancısı																																																											
KONTROL EDEN:																																																											
Zafer YALÇIN																																																											
Bölge Kurul Müdürü V.																																																											
YAYIN DİZİNİ:	KARAR EKİ				EKLER		TESCİL:																																																				
					RAPOR		KARAR NO:																																																				
					FOTOĞRAF		KARAR TARİHİ:																																																				
					RÖLÖVE PROJESİ		REVİZYON:																																																				
					RESTORASYON PROJESİ																																																						
					HARİTA																																																						
					KİTABE																																																						
					VAKFIYE																																																						

KÖPRÜ KORUMA ALANI HARİTASI

Ö:1/1000

İLİ:MERSİN
İLÇESİ:MUT
PARSEL:-

KÖPRÜ KÖŞE KOORDİNATLARI 6 DER ED-50

NoktaNo	Y	X
1	5291 72.007	40646081.49
2	5291 69.319	4064611.021
3	5291 50.842	4064577.325
4	5291 45.323	4064578.350

KÖPRÜ KÖŞE KOORDİNATLARI 3 DER ED-50

NoktaNo	Y	X
1	5291 83.680	4066234.643
2	5291 80.991	4066237.516
3	5291 62.507	4066203.807
4	5291 56.986	4066204.832

KÖPRÜ KORUMA ALANI KOORDİNATI 6 DER ED50

NoktaNo	Y	X
1	5291 84.800	406460911.4
2	5291 68.389	4064626.648
3	5291 55.406	4064566.306
4	5291 27.832	4064571.428

KÖPRÜ KORUMA ALANI KOORDİNATI 3 DER ED50

NoktaNo	Y	X
1	5291 96.478	4066235.609
2	5291 80.061	4066253.150
3	5291 67.073	40661 92.783
4	5291 39.488	40661 97.907

ADANA KÜLTÜR VARLIKLARINI
KORUMA BÖLGE KURULUNUN 24.09.2014
GÜN VE.....4169.....SAYILI KARAR EKİDİR

ADANA KÜLTÜR VARLIKLARINI KORUMA BÖLGE KURULU ONAYI

BAŞKAN
BAŞKAN YRD.
ÜYE
ÜYE
ÜYE
ÜYE
ÜYE
ÜYE

GÖSTERİM:

..... KORUMA ALANI SINIRI

Hasan BATUN
Şehir Plancısı

M.Evren KAYA
Arkeolog

Hüseyin AKILLI
Şehir Plancısı

KOCAKÖPRÜ

KÖPRÜ KÖŞE KOORDİNATLARI 6 DER ED-50

NoktaNo	Y	X
1	547576.001	4036964.007
2	547576.001	4036960.980
3	547560.001	4036962.007
4	547560.001	4036958.980

KÖPRÜ KÖŞE KOORDİNATLARI 3 DER ED-50

NoktaNo	Y	X
1	547595.039	4038579.438
2	547595.039	4038576.411
3	547579.033	4038577.438
4	547579.033	4038574.410

Adana Kültür Varlıklarını Koruma Bölge Kurulu Onayı

Başkan

Başkan Yrd.

Üye

Üye

Üye

Üye

Üye

Üye

Adana Kültür Varlıklarını
Koruma Bölge Kurulunun

24.09.2014 gün 4169 Sayılı

Kararı Ekidir