

**T.C.**  
**KÜLTÜR VE TURİZM BAKANLIĞI**  
**KÜLTÜR VARLIKLARI VE MÜZELER GENEL MÜDÜRLÜĞÜ**  
**ADANA KÜLTÜR VARLIKLARINI**  
**KORUMA BÖLGE KURULU**

**KARAR**

TOPLANTI TARİHİ VE NO:24.09.2014-114  
KARAR TARİHİ VE NO :24.09.2014-4177

TOPLANTI YERİ  
ADANA

Mersin ili, Tarsus ilçesi, Meşelik köyü, Basamakdibi mevkiinde, Müzesince tespit edilen iki adet işliğin tesciline yönelik Kurulumuzca alınan 27.03.2013 gün ve 52 sayılı tescil kararının düzeltilmesi talebine ilişkin, Mersin Valiliği İl Kültür ve Turizm Müdürlüğünün 08.08.2014 gün ve 4913 sayılı yazısı ve eki Tarsus Müze Müdürlüğü uzmanlarınca hazırlanmış 24.07.2014 tarihli rapor, Kurulumuzun 27.03.2013 gün ve 52 sayılı kararı okundu, ekleri ve konunun işlem dosyası incelendi, yapılan görüşmeler sonucunda;

Mersin ili, Tarsus ilçesi, Meşelik köyü, Basamakdibi mevkiinde, Müzesince tespit edilen iki adet işliğe ilişkin Müzesince hazırlanan ve Kurulumuzun 27.03.2013 gün ve 52 sayılı karar eki olarak onaylanan sit haritasında GPS ile alınan koordinatlarının kayması nedeni ile işliklerin sehven "1421" numaralı parselde işaretlendiğinin, Müzesince harita mühendisi ile yapılan ölçümler ile yapılan yeni tespitte tescilli işliklerin mevcutta "1417, 1418, 1421" parselleri üzerinde bulunduğu Tarsus Müze Müdürlüğü uzmanlarının 24.07.2014 tarihli raporundan anlaşıldığına, bu bağlamda bahsi geçen kararda "1421" parselde Korunması Gerekli Taşınmaz Kültür Varlığı olarak tescil edilen işliklerin parsellerinin "1417, 1418, 1421" olarak düzeltilmesine, Müze Müdürlüğü uzmanlarınca hazırlanan ve kararımız eki haritada gösterilen koruma alanı sınırının uygun olduğuna, "1417, 1418, 1421" parsellerin tapu kayıtlarına "Korunması Gerekli Taşınmaz Kültür Varlığı" şerhinin verilmesinin ilgili idareden istenmesine karar verildi.

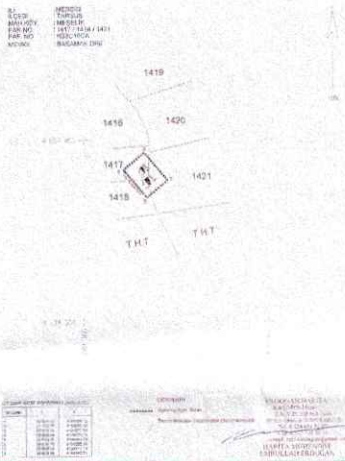
AVRUPA KONSEYİ	DOĞAL VE KÜLTÜREL VARLIKLARI KORUMA ENVANTERİ D.K.V.K.E.	ANIT	ENVANTER NO:				
TÜRKİYE	KÜLTÜR VARLIKLARI VE MÜZELER GENEL MÜDÜRLÜĞÜ		HARİTA NO:				
İLİ: MERSİN	İLÇESİ: TARSUS	MAHALLE KÖY VEYA MEVKİİ: MEŞELİK KÖYÜ- BASAMAKDİBİ MEVKİİ	KORUMA DERECESİ	ANITSAL	1	2	3
SOKAK VE KAPI NO:		KADASTRO PAFTA:N33-C-16-C-A ADA: PARSEL: 1417-1418-1421	ÇEVRESEL		1	2	3
ADI: İŞLİK (1 NOLU İŞLİK)	YAPTIRAN:	YAPAN	MİMARİ ÇAĞI (ÜSLUP): Geç Roma Dönemi				
	YAPIM TARİHİ:	KİTABE:	VAKFİYE:				

GENEL TANIM: Mersin İli, Tarsus İlçesi, Meşelik Köyü, Basamakdibi mevkii, 1421 parselde bulunan taşınmazın güneydoğusunda engebeli ve kayalık arazi içerisinde ana kayaya monolit oyularak yapılmış olan bir işlik yapısı tespit edilmiştir.

KORUMA DURUMU:	A	İYİ	TAŞIYICI YAPI	A	DIŞ YAPI	A	ÜST YAPI	A	İÇ YAPI	A	SÜSLEME ELEMANLARI	A	RUTUBET	A	YOK	
	B	ORTA		B	B	B	B	B	B	B	B	B	B	B	B	İZİ VAR
	C	FENA		C	C	C	C	C	C	C	C	C	C	C	C	ÖNEMLİ

VAZİYET PLANI:

MEŞELİK KÖYÜ İŞLİK TESCİL HARİTASI



GÖZLEMLER:

BÜGÜNKÜ SAHİBİ: Özel Mülkiyet

BAKIMINDAN SORUMLU OLMASI GEREKEN KURULUŞ:

YAPILAN ONARIMLAR:

AYRINTILI TANIM: Mersin İli, Tarsus İlçesi, Meşelik Köyü, Basamakdibi mevkii, 1421 parselde bulunan taşınmazın güneydoğusunda engebeli ve kayalık arazi içerisinde ana kayaya monolit oyularak yapılmış olan bir işlik yapısı tespit edilmiştir. İşlik, doğu-batı uzantılı, dörtgen formda yapılmış olup ezme teknesi 2,55m.x2,50m. ebatlarında 45 cm. derinliğindedir. İşliğin, ezme teknesi düzleminin doğusuna bitişik halde ana kayaya oyulmuş 1,82m.x1,80m. ebatlarında dörtgen formu bir biriktirme havuzu ve 25cm.x20cm. ebatlarında da akıtma deliği bulunmaktadır. İşlik günümüzde kullanım görmemektedir.

TEKNİK BİLGİLER	SU	ELEKTRİK	ISITMA	Kanalizasyon
	--	--	--	-

ORJİNAL KULLANIMI: İşlik

BÜGÜNKÜ KULLANIMI: Kullanılmıyor

ÖNERİLEN KULLANIMI: İşlik

HAZIRLAYANLAR:  
Doğukan Bekir ALPER- Arkeolog  
Fırat GÜNGÖR-Arkeolog

24/07/2014

AYIN DİZİNİ:

EKLER:

RAPOR

X

FOTOĞRAF

RÖLÖVE PROJESİ

RESTORASYON PROJESİ

HARİTA

X

KROKİ

KİTABE

VAKFİYE

KONTROL EDEN:

Doğukan Bekir ALPER-Müze Müdürü

G.E.E.A.Y.K. ONAYI NO:

Adana Kültür Varlıklarını Koruma Bölge Kurulu Onayı

Başkan

Başkan Yrd.

Üye

Üye

Üye

Üye

Üye

Üye

REVİZYON

G.E.E.A.Y.K KARARLARI


Adana Kültür Varlıklarını Koruma Bölge Kurulunun  
24.07.2014 gün... 4.173 Sayılı  
Kararı ile

AVRUPA KONSEYİ	DOĞAL VE KÜLTÜREL VARLIKLARI KORUMA ENVANTERİ D.K.V.K.E.		ANIT	ENVANTER NO:				
TÜRKİYE	KÜLTÜR VARLIKLARI VE MÜZELER GENEL MÜDÜRLÜĞÜ			HARİTA NO:				
İLİ: MERSİN	İLÇESİ: TARSUS	MAHALLE KÖY VEYA MEVKİİ: MEŞELİK KÖYÜ- BASAMAKDİBİ MEVKİİ		KORUMA DERECESİ :	ANITSAL	1	2	3
SOKAK VE KAPI NO:		KADASTRO PAFTA: N33-C-16-C-A ADA: PARSEL: 1417			ÇEVRESEL	1	2	3
ADI: İŞLİK (2 NOLU İŞLİK)		YAPTIRAN:	YAPAN	MİMARİ ÇAĞI (ÜSLUP): GEÇ ROMA DÖNEMİ				
YAPIM TARİHİ:		KİTABE:		VAKFİYE:				

GENEL TANIM: : Mersin İli, Tarsus İlçesi, Meşelik Köyü, Basamakdibi mevkii, 1421 parselde bulunan taşınmazın güneydoğusunda engebeli ve kayalık arazi içerisinde ana kayaya monolit oyularak yapılmış olan bir işlik yapısı tespit edilmiştir.

KORUMA DURUMU:	A	İYİ	TAŞIYICI YAPI	A	DIŞ YAPI	A	ÜST YAPI	A	İÇ YAPI	A	SÜSLEME ELEMANLARI	A	RUTUBET	A	YOK
	B	ORTA		B	B	B	B	B	B	B	B	İZİ VAR			
	<input checked="" type="checkbox"/>	FENA		C	C	C	C	C	C	C	C	ÖNEMLİ			

VAZİYET PLANI:



GÖZLEMLER:

BÜGÜNKÜ SAHİBİ: **Özel Mülkiyet**

BAKIMINDAN SORUMLU OLMASI GEREKEN KURULUŞ:

YAPILAN ONARIMLAR:

AYRINTILI TANIM: Mersin İli, Tarsus İlçesi, Meşelik Köyü, Basamakdibi mevkii, 1421 parselde bulunan taşınmazın güneydoğusunda engebeli ve kayalık arazi içerisinde ana kayaya monolit oyularak yapılmış olan bir işlik yapısı tespit edilmiştir. 1 no.lu işliğin batısında yer almaktadır. İşlik, doğu-batı uzantılı, dörtgen formda yapılmış olup ezme teknesi 2,45m.x2,20m. ebatlarında, 52 cm. derinliğindedir. İşliğin, ezme teknesi düzleminin doğusuna bitişik halde ana kayaya oyulmuş 1,92m.x1,90m. ebatlarında dörtgen formlu bir biriktirme havuzu ve 23cm.x21cm. ebatlarında da akıtma deliği bulunmaktadır. İşlik günümüzde kullanım görmemektedir.

TEKNİK BİLGİLER	SU	ELEKTRİK	ISITMA	Kanalizasyon
	--	--	--	-

ORJİNAL KULLANIMI: **İşlik**

BUGÜNKÜ KULLANIMI: Kullanılmıyor

ÖNERİLEN KULLANIMI: İşlik

HAZIRLAYANLAR: 24/07/2014  
Doğukan Bekir ALPER- Arkeolog  
Fırat GÜNGÖR-Arkeolog

AYIN DİZİNİ:

EKLER:

RAPOR	X
FOTOĞRAF	X
RÖLÖVE PROJESİ	
RESTORASYON PROJESİ	
HARİTA	X
KROKİ	X
KİTABE	
VAKFİYE	

KONTROL EDEN:

Doğukan Bekir ALPER-Müze Müdürü V. 24/07/2014

G.E.E.A.Y.K. ONAYI NO:

Adana Kültür Varlıklarını Koruma Bölge Kurulu Onayı

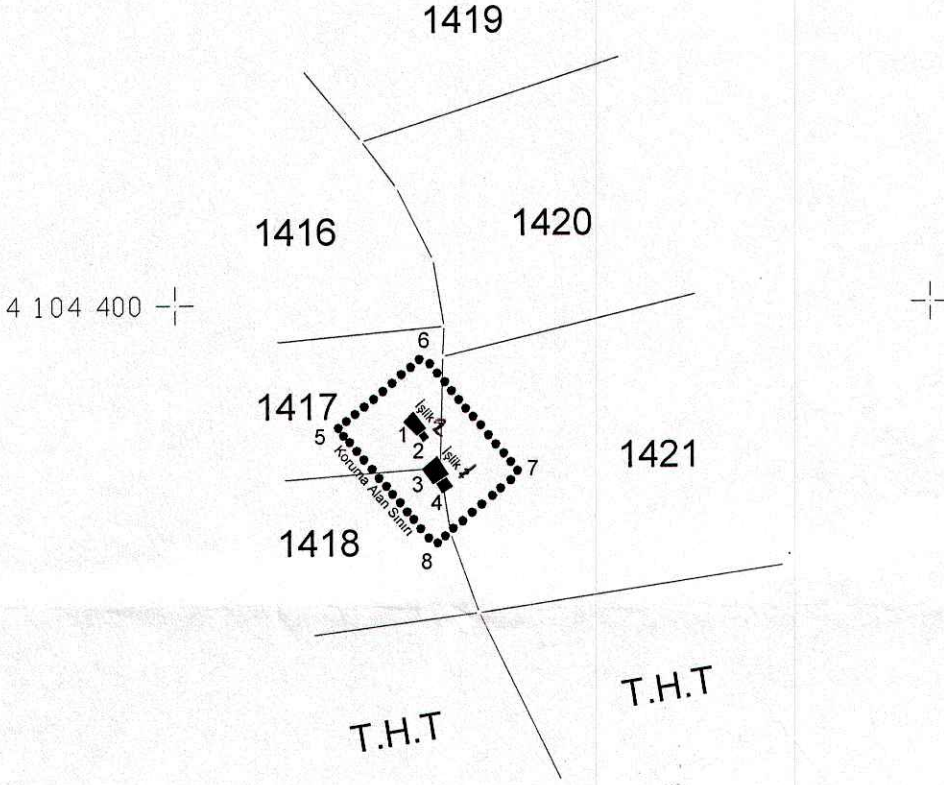
REVİZYON

G.E.E.A.Y.K. KARARLARI

Adana Kültür Varlıklarını Koruma Bölge Kurulunun  
24.07.2014 gün. 4/177 Sayılı  
Kararı ile

# MEŞELİK KÖYÜ İŞLİK TESCİL HARİTASI

İL : MERSİN  
İLÇESİ : TARSUS  
MAH.KÖY. : MEŞELİK  
PAR.NO : 1417 / 1418 / 1421  
PAF. NO : N33C16CA  
MEVKİİ : BASAMAK DİBİ



## SİT SINIR KÖŞE KOORDİNATLARI(ED-50)

NoktaNo	Y	X
1	391831.65	4104384.13
2	391832.72	4104382.60
3	391834.29	4104377.98
4	391835.44	4104376.13
5	391820.70	4104383.78
6	391832.75	4104393.76
7	391846.04	4104377.73
8	391833.99	4104367.74

## GÖSTERİM

..... Koruma Alan Sınırı

Tescil Haritası Tarafımdan Düzenlenmiştir.

Doğukan Bekir ALPER  
Arkeolog  
Müdürü

## ERDOĞAN HARİTA

Kad.Müh.Hizm.

K.M.V.D. 348 018 1616

Baltalı İşhanı K:2/209 TARSUS

Tel: 0 324 614 52 47

Cep: 0 533 431 36 36

e-mail: harita.erdogan@gmail.com

HARİTA MÜHENDİSİ  
EMRULLAH ERDOĞAN