

**T.C.**  
**KÜLTÜR VE TURİZM BAKANLIĞI**  
**KÜLTÜR VARLIKLARI VE MÜZELER GENEL MÜDÜRLÜĞÜ**  
**ADANA KÜLTÜR VARLIKLARINI**  
**KORUMA BÖLGE KURULU**

**KARAR**

TOPLANTI TARİHİ VE NO: 24.09.2014-114  
KARAR TARİHİ VE NO : 24.09.2014-4192

TOPLANTI YERİ  
ADANA

Mersin ili, Toroslar ilçesi, Esenli Mahallesi, Akfen Enerji Üretim ve Ticaret A.Ş.'nin 02.05.2014 gün ve 2651 sayılı başvurusu gereğince yapılan yerinde inceleme çalışmaları sırasında, 852 parselde tespiti yapılan nekropol alanının tesciline ilişkin; Adana Kültür Varlıklarını Koruma Bölge Kurulu Müdürlüğü ve Mersin Müze Müdürlüğü uzmanlarınca hazırlanmış 11.09.2014 günlü rapor okundu, ekleri ve konunun işlem dosyası incelendi, yapılan görüşmeler sonunda;

Mersin ili, Toroslar ilçesi, Esenli Mahallesi, 852 parselde tespiti yapılan nekropol alanının 2863 sayılı yasa kapsamında korunması gerekli taşınmaz kültür varlığı özelliği gösterdiği anlaşıldığından 1. Derece Arkeolojik Sit Alanı olarak tesciline(OLUMLU), tespit ekibince önerilen ve kararımız eki haritalarda gösterilen 1. derece arkeolojik sit alanı sınırları ile alana yönelik kararımız eki Geçiş Dönemi Koruma Esasları ve Kullanma Koşullarının uygun olduğuna karar verildi.

AVRUPA KONSEYİ	DOĞAL VE KÜLTÜREL VARLIKLARI KORUMA ENVANTERİ	D.K.V.K.E.	<b>SİT</b>	HARİTA NO:	
TÜRKİYE	KÜLTÜR VARLIKLARI VE MÜZELER GENEL MÜDÜRLÜĞÜ				
İLİ:	MERSİN	İLÇESİ:	Toroslar	MAHALLE KÖY VEYA MEVKİİ:	ESENLİ
KADASTRO:	PAFTA:	ADA:	PARSE:	852	
ADI:	Sığırlıdağ Nekropol Alanı				
<b>GENEL TANIM</b>					
Mersin ili Toroslar ilçesi, Esenli mahallesi batı yönünde Mersin Ereğli ENH projesi 51 nolu direk yerinin yakın çevresinde kuzey yönünde bazıları tamamlanmış ve dromoslu, bazıları tamamlanmamış kaya mezarlarından oluşan bir Nekropol alanı tespit edilmiştir. Mezarların bazılarının uzun dromoslara sahip olduğu görülmüştür. Ancak Gerek bitkilenme gerekse de toprak yığılması sebebiyle mezarların içerisine girilememiştir. Bu alan ENH güzergahının kuzeyinde yer almaktadır.					
<b>SİMDİKİ TEHLİKELER</b>	Kaçak Kazılar				
<b>SİMDİKİ DURUM</b>	Halihazırda yapılaşmaya maruz kalmamış olmakla beraber yakınında küçük bir yerleşim yeri mevcuttur.				
<b>SİT POTANSİYELİ</b>	1. derece arkeolojik sit potansiyeline sahiptir.		<b>KORUMA DERECESİ:</b>	1. DERECE	
<b>İKİ KORUMA</b>	Korumasız		<b>HAZIRLAYANLAR:</b>		
<b>ÖNERİLEN KORUMA</b>	Tescillenerek koruma altına alınması.		Kenan BEŞALTI	Müze Araştırmacısı	
<b>YAYIN DİZİSİ</b>			Filiz KEREM	Arkeolog	
<b>GÖZLEMLER</b>	Toprak dolgusu ve bitkilenme nedeniyle mezarların girişi kapanmaya başlamıştır.		Ömer SEVİNÇ	Jeoloji Mühendisi	
			<b>KONTROL EDEN</b>		
				Hasan BATUN Bölge Kurulu Müdürü	
			<b>REVİZYON</b>		
			<b>G.M.E.E.A.Y.K. ONAYI:</b>	1 / 200...	

**HARİTALAR, FOTOGRAFLAR**



Adana Kültür Varlıklarını Koruma Bölge Kurulu Onayı

Başkan 

Başkan Yrd. 

Üye 

Üye 

Üye 

Üye 

Üye 

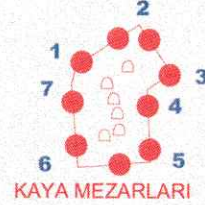
11.08.2014

Adana Kültür Varlıklarını  
Koruma Bölge Kurulunun  
14.59.1214...gün.1.192 Sayılı  
Kararı Ekidir


# SIĞIRLIDAĞ NEKROPOL-ARKEOLOJİK SİT ALANI HARİTASI

SIĞIRLIDAĞ DEVLET ORMANI

**İLİ:MERSİN**  
**İLÇESİ:TOROSLAR**  
**MAHALLE:ESENLİ**  
**PARSEL:852**



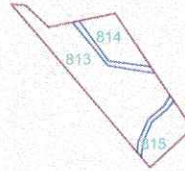
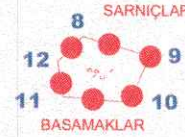
852



1.DERECE KÖŞE KOORDİNATLARI(3 DER ED 50)

NoktaNo	Y	X
1	378295.878	4090595.144
2	378339.797	4090623.304
3	378362.531	4090589.460
4	378345.222	4090578.868
5	378347.805	4090529.007
6	378297.427	4090525.390
7	378292.777	4090581.969
8	378481.060	4090338.359
9	378528.066	4090324.490
10	378513.115	4090292.720
11	378467.640	4090296.832
12	378463.977	4090320.928

MERSİN-EREĞLİ ENH HATTI



## GÖSTERİM

●●● 1.Derece Arkeolojik Sit Alanı Sınırı  
Tespit Ekibinin Önerisine Göre Hazırlanmıştır.

  
Filiz KEREM  
Arkeolog

  
Kenan BEŞALTI  
Müze Araştırmacısı

  
Ömer SEVİNÇ  
Jeoloji Mühendisi

  
Zafer YALÇIN  
Harita Mühendisi

ADANA KÜLTÜR VARLIKLARINI KORUMA  
BÖLGE KURULU ONAYI

BAŞKAN  
BAŞKAN YRD.  
ÜYE  
ÜYE  
ÜYE  
ÜYE  
ÜYE  
ÜYE



ADANA KÜLTÜR VARLIKLARINI  
KORUMA BÖLGE KURULUNUN 24.09.2014  
GÜN VE 4192 SAYILI KARAR EKİDİR



# SİĞIRLIDAĞ NEKROPOL ALANI GEÇİŞ DÖNEMİ KORUMA ESASLARI VE KULLANMA KOŞULLARI

## 1-GENEL HÜKÜMLER

**1-a)** Sığırıdağ Nekropol alanı 1.derece arkeolojik sit alanları içinde 5226 ve 3386 sayılı yasalarla değişik 2863 sayılı Kültür ve Tabiat varlıklarını Koruma Kanunu, Yönetmelik, Yüksek Kurul İlke Kararları ve alana ilişkin alınmış Kurul Kararları ve 3194 sayılı İmar Kanununun ve Yönetmeliklerinin, Çevre Kanunu ve Yönetmeliklerinin, Turizm Teşvik Kanunu ve Yönetmelikleri, 5403 sayılı Toprak Koruma ve Arazi Kullanımı Kanunu ve Yönetmelikleri ile 6861 sayılı Orman Kanunu Yönetmeliklerinin Kültür ve Tabiat Varlıklarını Koruma Kanunu ve Yönetmelikleriyle çelişmeyen hükümleri geçerlidir.

**1-b)** Sığırıdağ Nekropol alanı 1. derece arkeolojik sit alanları içinde geçiş dönemi koruma koşullarının onanıp yürürlüğe girmesinden sonra alanda 2863 sayılı yasanın 17.maddesine göre her ölçekteki imar planı iptal edildiğinden alanda 3194 sayılı İmar Kanunu kapsamında olan plansız alanlar yönetmeliğinin geçiş dönemi koruma koşulları ile çelişmeyen hükümleri geçerlidir.

**1-c)** Sığırıdağ Nekropol alanı 1.derece arkeolojik sit alanları 3194 sayılı İmar Kanunu kapsamında olan plansız alanlar yönetmeliğine göre Koruma Bölge Kurulundan izin almak koşuluyla Korunması Gerekli Kültür Varlıklarının mahiyetine zarar vermeyecek şekilde, resmi ve özel kuruluşlarca yapılacak olan teknik alt yapı hizmetleri (kanalizasyon içmesuyu, enerji nakil hattı, telefon hattı, boru hattı, teleferik, açık otopark, karayolu ...vb) uygulamalar ile sit alanı sınırları esas alınarak ifraz ve her türlü tevhid işlemi yapılabilir. İfraz ve tevhid işlemi için 3194 sayılı İmar Kanunu kapsamında olan plansız alanlar yönetmeliği ile geçiş dönemi koruma koşullarına uygun olduğuna dair Belediye Encümeni kararı alınması zorunludur.

**1-d)** Arkeolojik sit alanı içinde resmi ve özel kuruluşlarca yapılacak olan teknik alt yapı hizmetleri (kanalizasyon içmesuyu, enerji nakil hattı, telefon hattı, boru hattı, teleferik, açık otopark, karayolu ...vb) uygulamalar için ilgili Müze Müdürlüğünün veya varsa Kazı Başkanının görüşüyle Koruma Bölge Kurulundan izin alınması zorunludur.

**1-e)** Sığırıdağ Nekropol alanı 1.derece arkeolojik sit alanı içinde su kuyusu, foseptik çukuru...gibi hafriyata dayalı uygulamalar için Müze Müdürlüğü tarafından hazırlanmış sondaj kazısı sonuç raporu ve taşınmazın fotoğrafları ile koruma Bölge Kurulundan izin alınması zorunludur.

**1-f)** Sığırıdağ Nekropol alanı 1.derece arkeolojik sit alanı içindeki parsellerde cins tashihi, irtifak hakkı tesisi işlemi için Koruma Bölge Kurulundan izin alınması zorunludur.

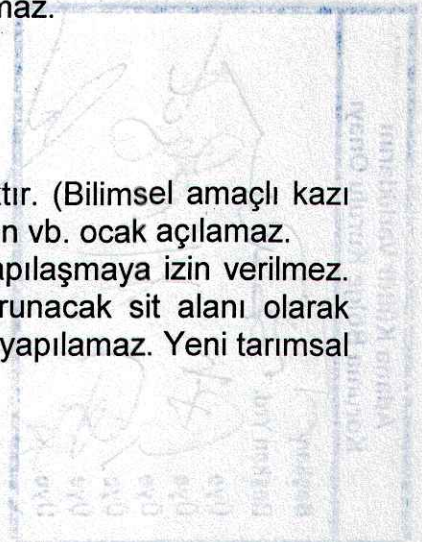
**1-g)** Sığırıdağ Nekropol alanı 1.derece arkeolojik sit alanı içinde tescilsiz yapıların her türlü yıkımı öncesi Koruma Bölge Kurulundan izin alınması zorunludur.

**1-h)** Sığırıdağ Nekropol alanı 1.Derece Arkeolojik Sit Alanında hafriyata dayalı hiçbir şekilde tarla açılmaz, balık çiftliği ve sulama havuzu yapılamaz.

## 2- KORUMAYA İLİŞKİN HÜKÜMLER

**2-a)** Arkeolojik sit alanı içinde her türlü kazı yapmak yasaktır. (Bilimsel amaçlı kazı hariç) Toprak, taş alınamaz. Taş, Kum, Kireç, Mermer, Maden vb. ocak açılmaz.

**2-b)** 1.derece arkeolojik sit alanları içinde kesinlikle hiçbir yapılaşmaya izin verilmez. Koruma Amaçlı İmar Planı yaptırılması halinde aynen korunacak sit alanı olarak tanımlanacaktır. Bilimsel amaçlı kazıların dışında hiçbir kazı yapılamaz. Yeni tarımsal



**2-c)**Arkeolojik sit alanı içinde, sit alanını tahrip edecek çevreyi sağlık, gürültü, kirlenici ve görsel yönden rahatsız edecek ticari, küçük sanayi, büyük sanayi ve depolama işlevleri yer alamaz.

**2-d)**Arkeolojik sit alanı içinde, ilgili Koruma Kurulundan izin almak koşulu ile yapılacak olan her türlü hafriyat, inşaat, faaliyet, tünel kazısı, yapım, yıkım, onarım...vb çalışmanın ilgili Müze denetiminde yapılması zorunludur.

### 3-YAPILAŞMAYA İLİŞKİN HÜKÜMLER

**3-a) Sığırlıdağ** 1.derece arkeolojik sit alanı içinde mevcut ve olası arkeolojik varlıkların korunması ve değerlendirilmesini sağlayacak işlevdeki yapılar (kazı evi, sergi salonu,WC ...vb) Koruma Bölge Kurulu görüşünün uygun görüşü doğrultusunda yapılabilir.

Adana Kültür Varlıklarını Koruma Bölge Kurulu Onayı	
Başkan	
Başkan Yrd.	
Üye	
Üye	
Üye	
Üye	
Üye	
Üye	

Adana Kültür Varlıklarını  
Koruma Bölge Kurulunun  
24.09.2014 gün 4192 Sayılı  
Kararı Ekidir