

T.C.
KÜLTÜR VE TURİZM BAKANLIĞI
KÜLTÜR VARLIKLARI VE MÜZELER GENEL MÜDÜRLÜĞÜ
ADANA KÜLTÜR VARLIKLARINI
KORUMA BÖLGE KURULU

KARAR

TOPLANTI TARİHİ VE NO: 24.09.2014-114
KARAR TARİHİ VE NO : 24.09.2014-4191



TOPLANTI YERİ
ADANA

Mersin ili, Toroslar ilçesi, Esenli Mahallesi, Akfen Enerji Üretim ve Ticaret A.Ş.'nin 02.05.2014 gün ve 2651 sayılı başvurusu gereğince yapılan yerinde inceleme çalışmaları sırasında, 852 parselde tespiti yapılan arkeolojik alanın tesciline ilişkin, Adana Kültür Varlıklarını Koruma Bölge Kurulu Müdürlüğü ve Mersin Müze Müdürlüğü uzmanlarınca hazırlanmış 11.09.2014 günlü rapor okundu, ekleri ve konunun işlem dosyası incelendi, yapılan görüşmeler sonunda;

Mersin ili, Toroslar ilçesi, Esenli Mahallesi, 852 parselde tespiti yapılan arkeolojik alanın 2863 sayılı yasa kapsamında korunması gerekli taşınmaz kültür varlığı özelliği gösterdiği anlaşıldığından 1. Derece Arkeolojik Sit Alanı olarak tesciline(OLUMLU), tespit ekibince önerilen ve kararımız eki haritalarda gösterilen 1. derece arkeolojik sit alanı sınırları ile alana yönelik kararımız eki Geçiş Dönemi Koruma Esasları ve Kullanma Koşullarının uygun olduğuna karar verildi.

AVRUPA KONSEYİ	DOĞAL VE KÜLTÜREL VARLIKLARI KORUMA ENVANTERİ	D.K.V.K.E.	SİT	HARİTA NO:
TÜRKİYE	KÜLTÜR VARLIKLARI VE MÜZELER GENEL MÜDÜRLÜĞÜ			
İLİ: MERSİN	İLÇESİ: Toroslar	MAHALLE KÖY VEYA MEVKİİ: ESENLİ	KADASTRO: PAFTA: ADA: PARSE: 652	
ADI: Sığırlıdağ Arkeolojik Alanı				
GENEL TANIM				
Mersin ili Toroslar ilçesi, Esenli mahallesi batı yönünde Mersin Ereğli ENH projesi 51 nolu direk yerinin yakın çevresinde güney yönünde bir arkeolojik alan tespit edilmiştir. Nekropol alanına yaklaşık 250 metre mesafededir. Bu alanda sarnıç, ibasamaklı alanlar, mezarlara ait taşlar ve kaya oygu alan bulunmaktadır. Kaya oygu alanın kaya mezarı olup olmadığı anlaşılamamaktadır. Bu alan ENH güzergahının güneyinde yer almaktadır.				
SİMDİKİ TEHLİKELER:	Kaçak Kazılar			
SİMDİKİ DURUM:	Hali hazırda yapılaşmaya maruz kalmamış olmakla beraber yakınında küçük bir yerleşim yeri mevcuttur.			
SİT POTANSİYELİ:	1. derece arkeolojik sit potansiyeline sahiptir.		KORUMA DERECESİ:	1. DERECE
SİMDİKİ KORUMA:	Korumasız		HAZIRLAYANLAR:	
ÖNERİLEN KORUMA:	Tescillenerek koruma altına alınması.		Kenan BEŞALTI	Müze Araştırmacısı
			Filiz KEREM	Arkeolog
			Ömer SEVİNÇ	Jeoloji Mühendisi
			KONTROL EDEN:	Hasan BATUN Bölge Kurulu Müdürü
YAYIN DİZİSİ:				
GÖZLEMLER:	Yakın çevresindeki tarımsal nitelikli uygulamalar nedeniyle gelecekte zarar görme ihtimali mevcuttur.		REVİZYON	
			G.M.E.E.A.Y.K ONAYI:	1 / 200...

HARİTALAR, FOTOĞRAFLAR



Adana Kültür Varlıkları
Koruma Bölge Kurulu

Başkan
Başkan Yrd.

Üye
Üye
Üye
Üye
Üye
Üye

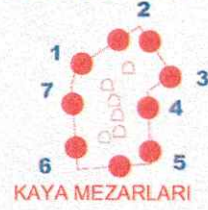
11 08 2014

Adana Kültür Varlıkları
Koruma Bölge Kurulunun
24.09.2014.gün(119) Sayılı
Kararıdır


SIĞIRLIDAĞ NEKROPOL-ARKEOLOJİK SİT ALANI HARİTASI

SIĞIRLIDAĞ DEVLET ORMANI

İLİ:MERSİN
İLÇESİ:TOROSLAR
MAHALLE:ESENLİ
PARSEL:852



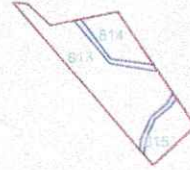
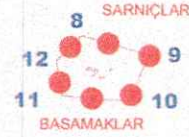
852



1.DERECE KÖŞE KOORDİNATLARI(3 DER ED 50)

NoktaNo	Y	X
1	378295.878	4090595.144
2	378339.797	4090623.304
3	378362.531	4090589.460
4	378345.222	4090578.868
5	378347.805	4090529.007
6	378297.427	4090525.390
7	378292.777	4090581.969
8	378481.060	4090338.359
9	378528.066	4090324.490
10	378513.115	4090292.720
11	378467.640	4090296.832
12	378463.977	4090320.928

MERSİN-EREĞLİ ENH HATTI



GÖSTERİM

● ● ● 1.Derece Arkeolojik Sit Alanı Sınırı
Tespit Ekibinin Önerisine Göre Hazırlanmıştır.

Filiz KEREM
Arkeolog

Kenan BEŞALTI
Müze Araştırmacısı

Ömer SEVINÇ
Jeoloji Mühendisi

Zafer YALÇIN
Harita Mühendisi

ADANA KÜLTÜR VARLIKLARINI KORUMA
BÖLGE KURULU ONAYI

BAŞKAN
BAŞKAN YRD.
ÜYE
ÜYE
ÜYE
ÜYE
ÜYE
ÜYE

ADANA KÜLTÜR VARLIKLARINI
KORUMA BÖLGE KURULUNUN 24.09.2014
GÜN VE 4191 SAYILI KARAR EKİDİR

SIĞIRLIDAĞ NEKROPOL-ARKEOLOJİK SİT ALANI HARİTASI

İLİ:MERSİN
İLÇESİ:TOROSLAR
MAHALLE:ESENLİ
PARSEL:852

1.DERECE KÖŞE KOORDİNATLARI(6 DER ED 50)

NoktaNo	Y	X
1	645509.153	4089334.283
2	645552.151	4089363.801
3	645575.931	4089330.700
4	645558.969	4089319.572
5	645563.119	4089269.832
6	645512.895	4089264.634
7	645506.470	4089321.020
8	645702.262	4089083.531
9	645749.665	4089071.153
10	645735.726	4089038.938
11	645690.159	4089041.616
12	645685.741	4089065.577

GÖSTERİM

●●●●● 1.Derece Arkeolojik Sit Alanı Sınırı
Tespit Ekibinin Önerisine Göre Hazırlanmıştır.


Filiz KEREM
Arkeolog


Kenan BEŞALTI
Müze Araştırmacısı


Ömer SEVİNÇ
Jeoloji Mühendisi


Zafet YALÇIN
Harita Mühendisi

ADANA KÜLTÜR VARLIKLARINI KORUMA
BÖLGE KURULU ONAYI

BAŞKAN
BAŞKAN YRD.
UYE
UYE
UYE
UYE
UYE
UYE

ADANA KÜLTÜR VARLIKLARINI
KORUMA BÖLGE KURULUNUN 24.09.2014
GÜN VE 1191 SAYILI KARAR EKİDİR

Karapınar
(Mah.)

SİĞIRLIDAĞ ARKEOLOJİK SİT ALANLARI GEÇİŞ DÖNEMİ KORUMA ESASLARI VE KULLANMA KOŞULLARI

1-GENEL HÜKÜMLER

1-a) Sığırldağ 1.derece arkeolojik sit alanları içinde 5226 ve 3386 sayılı yasalarla değişik 2863 sayılı Kültür ve Tabiat varlıklarını Koruma Kanunu, Yönetmelik, Yüksek Kurul İlke Kararları ve alana ilişkin alınmış Kurul Kararları ve 3194 sayılı İmar Kanununun ve Yönetmeliklerinin, Çevre Kanunu ve Yönetmeliklerinin, Turizm Teşvik Kanunu ve Yönetmelikleri, 5403 sayılı Toprak Koruma ve Arazi Kullanımı Kanunu ve Yönetmelikleri ile 6861 sayılı Orman Kanunu Yönetmeliklerinin Kültür ve Tabiat Varlıklarını Koruma Kanunu ve Yönetmelikleriyle çelişmeyen hükümleri geçerlidir.

1-b)Sığırldağ 1. derece arkeolojik sit alanları içinde geçiş dönemi koruma koşullarının onanıp yürürlüğe girmesinden sonra alanda 2863 sayılı yasanın 17.maddesine göre her ölçekteki imar planı iptal edildiğinden alanda 3194 sayılı İmar Kanunu kapsamında olan plansız alanlar yönetmeliğinin geçiş dönemi koruma koşulları ile çelişmeyen hükümleri geçerlidir.

1-c) Sığırldağ 1.derece arkeolojik sit alanları 3194 sayılı İmar Kanunu kapsamında olan plansız alanlar yönetmeliğine göre Koruma Bölge Kurulundan izin almak koşuluyla Korunması Gerekli Kültür Varlıklarının mahiyetine zarar vermeyecek şekilde, resmi ve özel kuruluşlarca yapılacak olan teknik alt yapı hizmetleri (kanalizasyon içmesuyu, enerji nakil hattı, telefon hattı, boru hattı, teleferik, açık otopark, karayolu ...vb) uygulamalar ile sit alanı sınırları esas alınarak ifraz ve her türlü tevhid işlemi yapılabilir. İfraz ve tevhid işlemi için 3194 sayılı İmar Kanunu kapsamında olan plansız alanlar yönetmeliği ile geçiş dönemi koruma koşullarına uygun olduğuna dair Belediye Encümeni kararı alınması zorunludur.

1-d) Arkeolojik sit alanı içinde resmi ve özel kuruluşlarca yapılacak olan teknik alt yapı hizmetleri (kanalizasyon içmesuyu, enerji nakil hattı, telefon hattı, boru hattı, teleferik, açık otopark, karayolu ...vb) uygulamalar için ilgili Müze Müdürlüğünün veya varsa Kazı Başkanının görüşüyle Koruma Bölge Kurulundan izin alınması zorunludur.

1-e) Sığırldağ 1.derece arkeolojik sit alanı içinde su kuyusu, foseptik çukuru...gibi hafriyata dayalı uygulamalar için Müze Müdürlüğü tarafından hazırlanmış sondaj kazısı sonuç raporu ve taşınmazın fotoğrafları ile koruma Bölge Kurulundan izin alınması zorunludur.

1-f) Sığırldağ 1.derece arkeolojik sit alanı içindeki parsellerde cins tashihi, irtifak hakkı tesisi işlemi için Koruma Bölge Kurulundan izin alınması zorunludur.

1-g) Sığırldağ 1.derece arkeolojik sit alanı içinde tescilsiz yapıların her türlü yıkımı öncesi Koruma Bölge Kurulundan izin alınması zorunludur.

1-h) Sığırldağ 1.Derece Arkeolojik Sit Alanında hafriyata dayalı hiçbir şekilde tarla açılmaz, balık çiftliği ve sulama havuzu yapılamaz.

2- KORUMAYA İLİŞKİN HÜKÜMLER

2-a) Arkeolojik sit alanı içinde her türlü kazı yapmak yasaktır. (Bilimsel amaçlı kazı hariç) Toprak, taş alınamaz. Taş, Kum, Kireç, Mermer, Maden vb. ocak açılmaz.

2-b)1.derece arkeolojik sit alanları içinde kesinlikle hiçbir yapılaşmaya izin verilmez. Koruma Amaçlı İmar Planı yaptırılması halinde aynen korunacak sit alanı olarak tanımlanacaktır. Bilimsel amaçlı kazıların dışında hiçbir kazı yapılamaz. Yeni tarımsal alanlar açılmaz. Sadece sınırlı mevsimlik tarımsal faaliyetlere devam edilebilir. Koruma Bölge Kurulundan izin almak kaydıyla seracılığa devam edilebilir.

alanlar açılmaz. Sadece sınırlı mevsimlik tarımsal faaliyetlere devam edilebilir. Koruma Bölge Kurulundan izin almak kaydıyla seracılığa devam edilebilir.


2-c) Arkeolojik sit alanı içinde, sit alanını tahrip edecek çevreyi sağlık, gürültü, kirletici ve görsel yönden rahatsız edecek ticari, küçük sanayi, büyük sanayi ve depolama işlevleri yer alamaz.

2-d) Arkeolojik sit alanı içinde, ilgili Koruma Kurulundan izin almak koşulu ile yapılacak olan her türlü hafriyat, inşaat, faaliyet, tünel kazısı, yapım, yıkım, onarım...vb çalışmanın ilgili Müze denetiminde yapılması zorunludur.

3-YAPILAŞMAYA İLİŞKİN HÜKÜMLER

3-a) Sığırlıdağ Nekropol alanı 1.derece arkeolojik sit alanı içinde mevcut ve olası arkeolojik varlıkların korunması ve değerlendirilmesini sağlayacak işlevdeki yapılar (kazı evi, sergi salonu,WC ...vb) Koruma Bölge Kurulu görüşünün uygun görüşü doğrultusunda yapılabilir.

Adana Kültür Varlıklarını
Koruma Bölge Kurulunun
24.09.2014 gün 4191 Sayılı
Kararıyla



Koruma Bölge Kurulu
Adana Kültür Varlıklarını
Koruma Bölge Kurulunun