

T.C.
KÜLTÜR VE TURİZM BAKANLIĞI
KÜLTÜR VARLIKLARI VE MÜZELER GENEL MÜDÜRLÜĞÜ
ADANA KÜLTÜR VARLIKLARINI
KORUMA BÖLGE KURULU

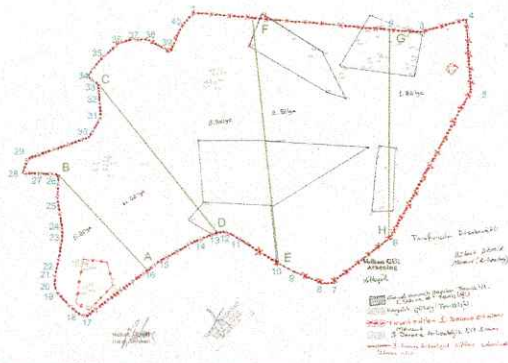


KARAR

TOPLANTI TARİHİ VE NO:25.09.2014-115
KARAR TARİHİ VE NO :25.09.2014-4225

TOPLANTI YERİ
ADANA

Hatay ili, İskenderun ilçesi, Düğünyardu Mahallesi, 2584 parselde Kurulumuzun 21.06.2012 gün ve 1049 sayılı kararı gereği yapılan yüzey temizliği sonrası ortaya çıkan kaya oygu nişin tesciline ilişkin , Hatay Valiliği İl Kültür ve Turizm Müdürlüğü'nün 09.07.2014 gün ve 2561 sayılı yazısı ve eki Hatay Müze Müdürlüğünce hazırlanmış 30.06.2014 günlü raporu, Kurulumuzun 29.03.2012 gün ve 708 sayılı, 21.06.2012 gün ve 1049 sayılı ve 27.02.2014 gün ve 3324 sayılı, 24.07.2014 gün ve 4000 sayılı kararları, Orman ve Su İşleri Bakanlığı DSİ 6.Bölge Müdürlüğü'nün 15.08.2014 gün ve 507634 sayılı görüş yazısı okundu, okundu, ekleri ve konunun işlem dosyası incelendi, yapılan görüşmeler sonucunda;

Hatay ili, İskenderun ilçesi, Düğünyardu Mahallesi, 2584 parselde Kurulumuzun 21.06.2012 gün ve 1049 sayılı kararı gereği yapılan yüzey temizliği sonucu tespiti yapılan kaya oygu nişin 2863 sayılı yasa kapsamında korunması gerekli taşınmaz kültür varlığı özelliği taşıdığı anlaşıldığından tesciline karar verildi.

AVRUPA KONSEYİ		DOĞAL VE KÜLTÜREL VARLIKLARI KORUMA ENVANTERİ (D.K.V.K.E.)				ANIT		Envanter No:										
TÜRKİYE		KÜLTÜR VARLIKLARI VE MÜZELER GENEL MÜDÜRLÜĞÜ						Harita No:										
İLİ:	HATAY	İLÇESİ:	İSKENDERUN	MAHALLE / MEVKİL:	DÜĞÜNYURDU		Koruma Derecesi	ANITSAL	1(X)	2	3							
SOKAK / NO:		PAFTA		MINTIKA		ADA	PARSEL	2584	ÇEVRESEL	1	2	3						
ADI:	KAYA OYMA NİŞ	YAPTIRAN:		YAPAN:		MİMARİ ÇAĞI:	Roma											
		YAPIM TARİHİ:		KİTABE:		VAKFIYE:												
GENEL TANIM:	Düğünyardu Köyünün 650 m. Kuzeyinde, Gültepe mahallesinin doğusunda yer alan yerleşim yerinin sirtlarında yer almaktadır. Gültepe mahallesi modern su deposunun doğusunda kalmaktadır. Tepenin yamaç kısmında kireçtaşı kayaca oyulmuş Niştir. Etrafında zeytin tarımı yapılmaktadır ve makilik bodur bitkiler mevcuttur. planda 1. bölgede yer almaktadır. Roma dönemine ait olması muhtemeldir.																	
KORUNMUŞLUK DURUMU:	TAŞIYICI YAPI:			CEPHE DURUMU:			ÖRTÜ DURUMU:			İÇ YAPI DURUMU:			BEZEME DURUMU:					
A	İYİ	B	ORTA	C	KÖTÜ	A	B	C	A	B	C	A	B	C	A	B	C	
VAZİYET PLANI:	FOTOĞRAF:																	
																		
GÖZLEMLER:																		
BUGÜNKÜ SAHİBİ:	Hazine arazisi				BAKIMDAN SORUMLU OLAN:													
YAPILAN ONARIMLAR:																		
AYRINTILI TANIM:	<p>Hatay ili, İskenderun ilçesi, Düğünyardu köyü mevkinde bulunan, gültepe mahallesi dolmuşları son durağına giden yol takip edilerek çıkılan doğu yönünde tepelik alanda dağın yamacında yer alan Niş çevresinde yoğun olarak makilik çalılar mevcuttur. Çalılar temizlenerek niş ortaya çıkarılmıştır.</p>											TEKNİK BİLGİLER:		İSITMA SİSTEMİ:				
											KANALİZASYON:							
											SU:							
											ELEKTRİK:							
											ÖZGÜN KULLANIMI:		Niş					
BUGÜNKÜ KULLANIMI:																		
ÖNERİLEN KULLANIMI:																		
HAZIRLAYANLAR:											Demet KARA - Arkeolog		Bülent DEMİR - Memur Arkeolog		Volkan GÜL - Arkeolog			
KONTROL EDEN:											Nilüfer BEZGİN		Müze Müdürü					
YAYIN DİZİNİ:	EKLER											TESCİL:						
<p>Adana Kültür Varlıklarını Koruma Bölge Kurulunun 25.09.2014 gün. 1225 Sayılı Kararı ile</p>											RAPOR				KARAR NO:			
											FOTOĞRAF				KARAR TARİHİ:			
											RÖLÖVE PROJESİ				REVİZYON:			
											RESTORASYON PROJESİ							
											HARİTA							
											KİTABE							
VAKFIYE																		