

T.C.
KÜLTÜR VE TURİZM BAKANLIĞI
KÜLTÜR VARLIKLARI VE MÜZELER GENEL MÜDÜRLÜĞÜ
ADANA KÜLTÜR VARLIKLARINI
KORUMA BÖLGE KURULU

KARAR

TOPLANTI TARİHİ VE NO:28.10.2014-118
KARAR TARİHİ VE NO :28.10.2014-4278

TOPLANTI YERİ
ADANA

Mersin ili, Erdemli ilçesi, Limonlu Mahallesi Kayacı Vadisinde yapılan inceleme işine ilişkin, Mersin Valiliği İl Kültür ve Turizm Müdürlüğünün 23.09.2014 gün ve 5836 sayılı yazısı ve eki Koruma Bölge Kurulu Müdürlüğü ve Mersin Müze Müdürlüğü uzmanlarınca hazırlanmış 19.04.2014 günlü rapor okundu, ekleri ve konunun işlem dosyası incelendi, yapılan görüşmeler sonucunda;

Mersin ili, Erdemli ilçesi, Limonlu Mahallesi Kayacı Vadisi içerisinde Müze Müdürlüğü ve Kurul Müdürlüğü uzmanlarınca tespit edilen Lamas Vadisi I ve Lamas Vadisi II olarak adlandırılan arkeolojik alanların 2863 sayılı yasanın 6.maddesine göre kültür varlığı özelliği taşıdığı anlaşıldığından I. derece Arkeolojik Sit alanı olarak tesciline, tespit ekibince önerilen ve kararımız eki haritada Lamas Vadisi I ve Lamas Vadisi II olarak gösterilen sit alanı sınırlarının uygun olduğuna, Erdemli ilçesi, Limonlu Mahallesinden başlayarak Silifke İlçesinde de devam eden Kayacı Vadisinin gerek Mersin Müze Müdürlüğü gerekse Silifke Müze Müdürlüğü görev sahaları içinde kalan ve henüz arkeolojik incelemesi yapılamayan kısımlarında da tespit tescil yönetmeliği doğrultusunda gerekli araştırmaların tamamlanarak sonuçlarının değerlendirilmek üzere Kurulumuza iletilmesine karar verildi.

AVRUPA KONSEYİ	DOĞAL VE KÜLTÜREL VARLIKLARI KORUMA ENVANTERİ D K V K E		SİT	ENVANTER NO:
TÜRKİYE	KÜLTÜR VE TABİAT VARLIKLARINI KORUMA GENEL MÜDÜRLÜĞÜ			HARİTA NO:
İLİ : MERSİN	İLÇESİ: ERDEMLİ	MAHALLE KÖY VEYA MEVKİİ: KAYACI-LİMONLU- BATISANDAL MAH.	KADASTRO: PAFTA: KAYACI 112/22,114/28-29,115/62-64-65- 66 BATISANDAL 102/355- 356-357-358-359 LİMONLU 214/1	

ADI: LAMAS VADİSİ -2

GENEL TANIM: Mersin ili, Erdemli İlçesi, Limonlu Mahallesi'nde denize dökülen ve Kızılgeçit'e kadar devam eden Lamas Vadisi içerisinde ana kaya oyularak yapılmış olan Antik Döneme ait su kanalları, değirmen, dere yatağı içerisinde yer alan kesme taştan yapılmış muhtemelen su dağıtım sistemiyle alakalı olduğunu düşündüğümüz büyük bir yapı kalıntısı, Kale Tepe Mevkiinde yer alan Ortaçağa tarihlenen kale, vadinin yukarılarına doğru yer alan işlikler, su kanalları, muhtemelen erken Hıristiyanlık döneminde yerleşilmiş olan ve duvarlarında fresk izlerine rastladığımız sırtını ana kayalığa dayamış mekanlar yer almaktadır.

ŞİMDİKİ TEHLİKELER:

ŞİMDİKİ DURUM :

SİT POTANSİYELİ :

KORUMA DERECESESİ: 1.derece Arkeolojik sit.

ŞİMDİKİ KORUMA :

HAZIRLAYANLAR:

19/09/2014

Yaşar ÜNLÜ Müze Arş.
Filiz KEREM Arkeolog
Gökçe Gülşah SAYILGAN Harita Müh. gga.

ÖNERİLEN KORUMA :

1.derece Arkeolojik Sit

KONTROL EDEN:

19/09/2014

YAYIN DİZİSİ :

G.M.E.E.A.Y.K. KARARLARI NO:

.../.../2014

GÖZLEMLER :

REVİZYON

G.M.E.E.A.Y.K. ONAYI:

.../.../2014



Adana Kültür Varlıklarını
Koruma Bölge Kurulunun

28.10.2014 gün: 4228 Sayılı
Kararı ile



LAMAS VADİSİ-2 ARKEOLOJİK SİT ALANI HARİTASI:

İLİ:MERSİN

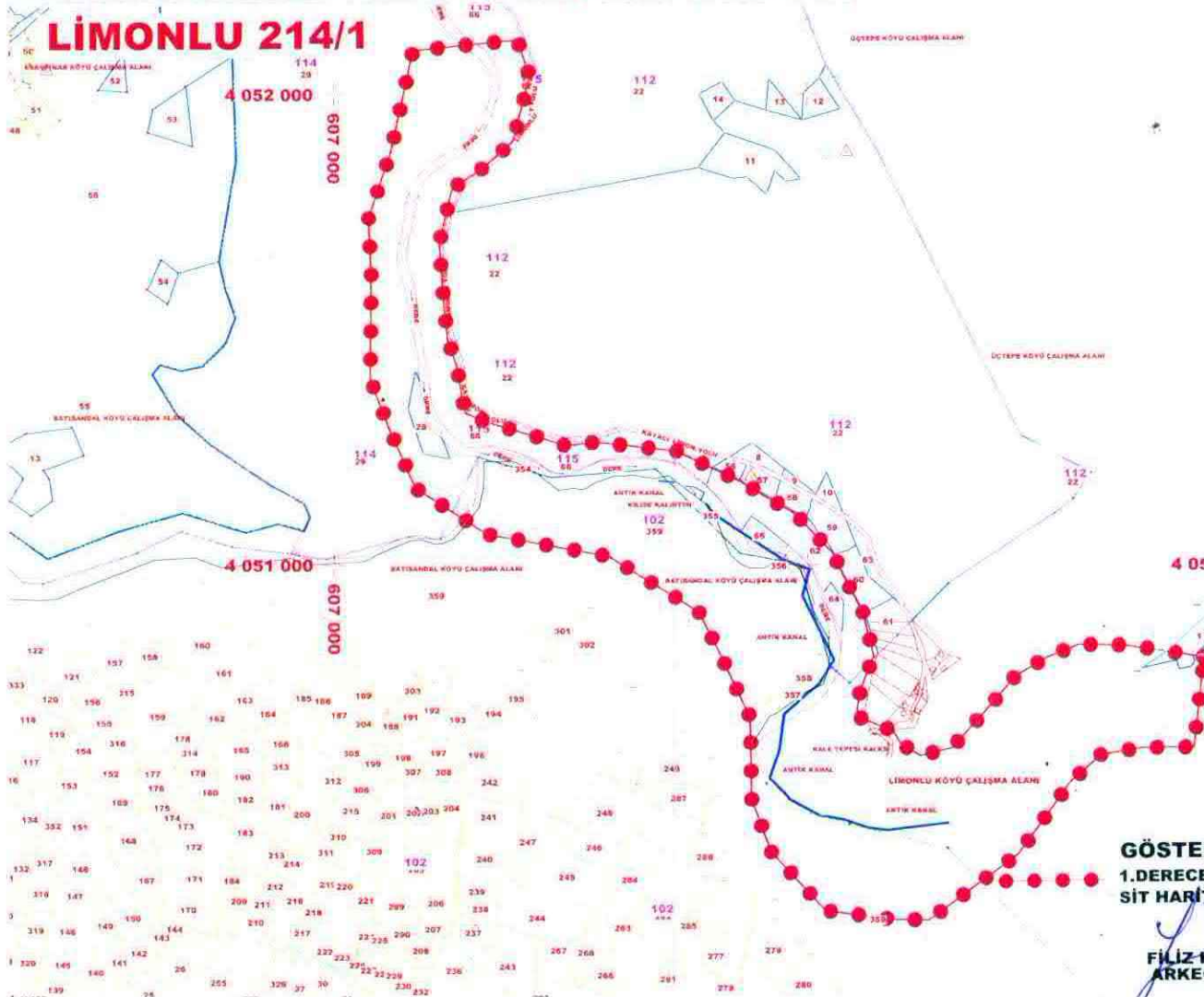
İLÇESİ:ERDEMLİ

MAH:KAYACI-BATISANDAL-LİMONLU

ADA/PARSEL:KAYACI 112/22,114/28-29,115/62-64-65-66

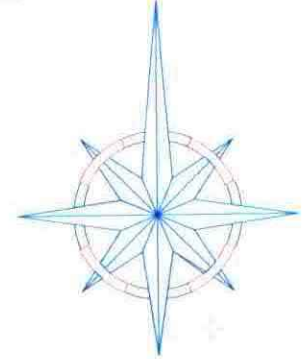
BATISANDAL 102/355-356-357-358-359

LİMONLU 214/1



SİT SINIRI NÜSXE KOORDİNATLARI (3. DERECE KUVVETİ)

NoktaNo	Y	X
1000	607167.802	4052093.367
1001	607387.979	4052115.781
1002	607414.115	4052038.720
1003	607378.041	4051902.440
1004	607321.274	4051648.593
1005	607251.500	4051002.303
1006	607223.228	4051684.659
1007	607231.899	4051568.137
1008	607240.831	4051478.730
1009	607258.794	4051427.850
1010	607277.578	4051323.427
1011	607330.238	4051301.965
1012	607489.831	4051254.234
1013	607553.748	4051261.161
1014	607722.535	4051242.249
1015	607857.264	4051177.678
1016	607972.746	4051108.485
1017	608053.504	4051024.005
1018	608077.597	4050972.278
1019	608117.185	4050981.956
1020	608139.614	4050807.184
1021	608109.821	4050730.736
1022	608102.389	4050678.356
1023	608134.191	4050605.961
1024	608180.429	4050647.231
1025	608197.715	4050618.513
1026	608234.190	4050585.101
1027	608303.858	4050611.202
1028	608344.157	4050654.782
1029	608393.322	4050709.566
1030	608439.337	4050763.926
1031	608505.846	4050803.339
1032	608573.587	4050830.435
1033	608677.045	4050827.972
1034	608837.643	4050802.900
1035	608819.898	4050612.498
1036	608706.667	4050611.042
1037	608619.282	4050598.477
1038	608553.800	4050538.535
1039	608444.264	4050385.811
1040	608259.822	4050245.403
1041	608182.534	4050246.418
1042	608036.214	4050265.632
1043	607981.529	4050326.229
1044	607922.389	4050390.193
1045	607880.417	4050503.973
1046	607878.071	4050676.309
1047	607812.522	4050815.731
1048	607770.196	4050800.516
1049	607580.019	4051018.854
1050	607324.615	4051008.606
1051	607172.757	4051163.574
1052	607113.236	4051299.730
1053	607077.281	4051395.388
1054	607079.436	4051614.253
1055	607074.101	4051377.736
1056	607121.088	4051881.398



10000

ADANA KÜLTÜR VARLIKLARINI KORUMA
BÖLGE KURULU ONAYI
BAŞKAN
BAŞKAN YRD.
ÜYE
ÜYE
ÜYE
ÜYE
ÜYE

ADANA KÜLTÜR VARLIKLARINI
KORUMA BÖLGE KURULUNUN 28.10.2014
GÜN VE 17238...SAYILI KARAR EKİDİR

GÖSTERİM:
1.DERECE ARKEOLOJİK SİT ALANI SINIRI
SİT HARİTASI MÜZENİN ÖNERİSİNE GÖRE HAZIRLANMIŞTIR

FİLİZ KEREM
ARKEOLOG

YASAR ÜNLÜ
ARKEOLOG

GÖKÇE GÜLŞAH SAYILGAN
HARİTA MÜHENDİSİ

LAMAS VADİSİ 2 ARKEOLOJİK SİT ALANI HARİTASI:

İLİ:MERSİN

İLÇESİ:ERDEMLİ

MAH:KAYACI-BATISANDAL-LİMONLU

PAFTA:032 D3

1.DERECE KÖŞE KOORDİNATLARI(6 DERECE ED50)

NoktaNo	Y	X	NoktaNo
1000	607124.935	4050472.529	
1001	607345.024	4050494.935	
1002	607371.150	4050417.905	
1003	607335.989	4050281.679	
1004	607278.346	4050227.553	
1005	607208.600	4050181.582	
1006	607180.637	4050064.015	
1007	607189.006	4049947.509	
1008	607197.935	4049859.138	
1009	607215.890	4049807.279	
1010	607234.667	4049702.898	
1011	607287.305	4049681.444	
1012	607446.835	4049633.732	
1013	607510.728	4049640.656	
1014	607679.446	4049621.752	
1015	607814.121	4049557.207	
1016	607929.556	4049488.042	
1017	608010.282	4049403.595	
1018	608034.366	4049351.890	
1019	608073.936	4049277.297	
1020	608096.358	4049186.861	
1021	608066.578	4049110.444	
1022	608059.148	4049058.085	
1023	608090.037	4049045.604	
1024	608137.157	4049026.972	
1025	608154.436	4048998.265	
1026	608194.903	4048974.863	
1027	608260.535	4048990.958	
1028	608300.819	4048934.520	
1029	608349.965	4049089.282	
1030	608395.962	4049143.621	
1031	608462.444	4049183.018	
1032	608530.157	4049210.103	
1033	608633.574	4049207.641	
1034	608794.108	4049182.579	
1035	608772.371	4048992.253	
1036	608863.184	4048990.797	
1037	608975.835	4048976.239	
1038	6089510.459	4048918.320	
1039	608400.886	4048765.656	
1040	608212.520	4048625.305	
1041	608139.281	4048626.319	
1042	607993.000	4048645.525	
1043	607938.336	4048706.098	
1044	607879.221	4048770.037	
1045	607837.284	4048883.773	
1046	607834.920	4049056.238	
1047	607789.397	4049195.405	
1048	607727.088	4049280.156	
1049	607536.987	4049398.247	
1050	607281.685	4049445.240	
1051	607129.898	4049543.109	
1052	607070.390	4049679.210	
1053	607034.450	4049775.030	
1054	607036.604	4049993.608	
1055	607031.272	4050117.041	
1056	607079.139	4050260.643	

ADANA KÜLTÜR VARLIKLARINI KORUMA
BÖLGE KURULU ONAYI

BAŞKAN
BAŞKAN YRD.

ÜYE
ÜYE
ÜYE
ÜYE
ÜYE
ÜYE
ÜYE

ADANA KÜLTÜR VARLIKLARINI
KORUMA BÖLGE KURULUNUN 23.10.2014
GÜN VE 4278 SAYILI KARAR EKİDİR

GÖSTERİM:

1.DERECE ARKEOLOJİK SİT ALANI SINIRI
SİT HARİTASI MÜZENİN ÖNERİSİNE GÖRE HAZIRLANMIŞTIR

FILİZ KEREM
ARKEOLOG

YAŞAR ÜNLÜ
ARKEOLOG

GÖKÇE GÜLŞAH SAYILĞAN
HARİTA MÜHENDİSİ



10000

AVRUPA KONSEYİ	DOĞAL VE KÜLTÜREL VARLIKLARI KORUMA ENVANTERİ D K V K E		SİT	ENVANTER NO:
TÜRKİYE	KÜLTÜR VE TABİAT VARLIKLARINI KORUMA GENEL MÜDÜRLÜĞÜ			HARİTA NO:
İLİ : MERSİN	İLÇESİ: ERDEMLİ	MAHALLE KÖY VEYA MEVKİİ: ESENPINAR-VEYSELLİ MAHALLESİ.	KADASTRO: ESENPINAR 124,469 PARSEL VEYSELLİ 107 ADA 68,186,187 PARSELLER	

ADI: LAMAS VADİSİ I –

GENEL TANIM: :Lamas vadisi I. derece Arkeolojik sit alanı içerisinde bulunan kalıntılar arasında değirmen, antik döneme ait kanal, antik yol ve Taş Geçit adıyla anılan bir köprü bulunmaktadır. Bu köprü Mersin ili, Erdemli ilçesi Aydınlar-Hüsametli Mahallesi Yeni yurt Mah. Giderken sol tarafa dönen stabilize bir yolla Mergin mevkiindeki Limonlu (Kayacı) çayı üzerinde bulunmaktadır. Kesme taş malzeme ile inşa edilmiştir. İki yuvarlak kemerlidir. Kemer arasında ayağın memba yönünde yapılmış bir selyaran mevcut olup köprü orijinal durumunu korumaktadır

ŞİMDİKİ TEHLİKELER:

ŞİMDİKİ DURUM	Adana Kültür Varlıklarını Koruma Bölge Kurulunun 28.10.2014 gün. 4278. Sayılı Kararıdır	KORUMA DERECESESİ: I. derece Arkeolojik sit
ŞİMDİKİ KORUMA	Adana Kültür Varlıklarını Koruma Bölge Kurulu Onayı	HAZIRLAYANLAR: 19/09/2014 Yaşar ÜNLÜ Müze Arş. Filiz KEREM Arkeolog Gökçe Gülşah SAYILGAN Harita Müh. gga
ÖNERİLEN KORUMA	I. DERECE ARKEOLOJİK SİT ALAN	KONTROL EDEN: 19/09/2014 Songül CEYLAN BAL Müze Müdürü
YAYIN DİZİSİ		G.M.E.E.A.Y.K. KARARLARI NO: .../2014 .../2014 .../2014
GÖZLEMLER		REVİZYON G.M.E.E.A.Y.K. ONAYI: .../2014



LAMAS VADİSİ-1 ARKEOLOJİK SİT ALANI HARİTASI:

İLİ:MERSİN
İLÇESİ:ERDEMLİ

MAH:ESENPINAR-VEYSELLİ

ADA/PARSEL:ESENPINAR 124-469 PARSEL

VEYSELLİ 107 ADA 68-186-187 PARSELLER

SİT SINIRI KOŞE KOORDİNATLARI(3 DERECE ED50)⁷²

NoktaNo

NoktaNo	Y	X
1	598709.887	4054480.884
2	599047.620	4054367.111
3	598960.235	4054333.905
4	598888.580	4054192.342
5	598827.702	4054041.166
6	598709.733	4053792.363
7	598437.290	4054086.507
8	598581.602	4054219.911
9	598625.416	4054352.720

GÖSTERİM:

1.DERECE ARKEOLOJİK SİT ALANI SINIRI
SİT HARİTASI MÜZENİN ÖNERİSİNE GÖRE HAZIRLANMIŞTIR

MİLİZ KEREM
ARKEOLOĞ

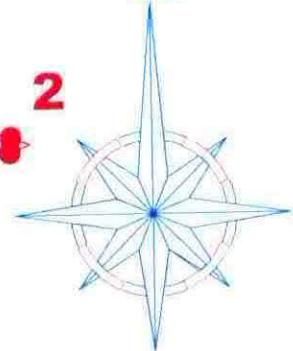
YAŞAR ÜNLÜ
ARKEOLOĞ

Gökçe A.
GÖKÇE GÜLŞAH SAYILGAN
HARİTA MÜHENDİSİ

ESENPINAR KÖYÜ KADASTRO ÇALIŞMA ALANI

VEYSELLİ KÖYÜ KADASTRO ÇALIŞMA ALANI

K



5000

ADANA KÜLTÜR VARLIKLARINI
KORUMA BÖLGE KURULUNUN 28.10.2011
GÜN VE 4278...SAYILI KARAR EKİDİR

ADANA KÜLTÜR VARLIKLARINI KORUMA
BÖLGE KURULU ONAYI

BAŞKAN

BAŞKAN YRB.

ÜYE

ÜYE

ÜYE

ÜYE

ÜYE

ÜYE

ÜYE

ÜYE

ÜYE

19

1957

1955

1043

1948

LAMAS VADİSİ 1 ARKEOLOJİK SİT ALANI HARİTASI:

İLİ:MERSİN

İLÇESİ:ERDEMLİ

MAH:ESENPINAR-VEYSELLİ

PAFTA:032 D4

1.DERECE KÖŞE KOORDİNATLARI(6 DERECE ED50)

NoktaNo

Y

X

1	598670.403	4052859.092
2	599008.001	4052745.364
3	598920.651	4052712.171
4	598849.024	4052570.665
5	598788.171	4052419.550
6	598670.249	4052170.846
7	598397.915	4052464.873
8	598542.169	4052598.223
9	598585.965	4052730.979

ADANA KÜLTÜR VARLIKLARINI KORUMA
BÖLGE KURULU ONAYI

BAŞKAN

BAŞKAN YRD.

ÜYE

ÜYE

ÜYE

ÜYE

ÜYE

ÜYE

ÜYE

ÜYE

ADANA KÜLTÜR VARLIKLARINI

KORUMA BÖLGE KURULUNUN ...28.10.2016...

GÜN VE...1278.....SAYILI KARAR EKİDİR

K



10000

GÖSTERİM:

1.DERECE ARKEOLOJİK SİT ALANI SINIRI
SİT HARİTASI MÜZENİN ÖNERİSİNE GÖRE HAZIRLANMIŞTIR

FİLİZ KEREM
ARKEOLOG

YAŞAR ÜNLÜ
ARKEOLOG

GÖRÇE GÜLŞAH SAYILGAN
HARİTA MÜHENDİSİ