

T.C.
KÜLTÜR VE TURİZM BAKANLIĞI
KÜLTÜR VARLIKLARI VE MÜZELER GENEL MÜDÜRLÜĞÜ
ADANA KÜLTÜR VARLIKLARINI
KORUMA BÖLGE KURULU




KARAR

TOPLANTI TARİHİ VE NO:28.10.2014-118
KARAR TARİHİ VE NO :28.10.2014-4296



TOPLANTI YERİ
ADANA

Osmaniye İli, Kadirli ilçesi, Keşiş Çayının ortasında Adana Kültür Varlıklarını Koruma Bölge Kurulu Müdürlüğü, Osmaniye ve Kahramanmaraş Müze Müdürlüğü uzmanlarınca tespiti yapılan yapı kalıntısının tescili isteminin Kurulumuzda değerlendirilmesine ilişkin, Kurul ve Müze Müdürlüğü uzmanlarınca hazırlanan 08.09.2014 günlü rapor okundu, ekleri ve konunun işlem dosyası incelendi, yapılan görüşmeler sonucunda;

Osmaniye İli, Kadirli ilçesi, Keşiş Çayının ortasında Adana Kültür Varlıklarını Koruma Bölge Kurulu Müdürlüğü, Osmaniye ve Kahramanmaraş Müze Müdürlüğü uzmanlarınca tespiti yapılan yapı kalıntısının 2863 sayılı yasanın 6. Maddesi uyarınca korunması gerekli taşınmaz kültür varlığı özelliği taşıdığı anlaşıldığından tesciline, tespit ekibince önerilen ve kararımız eki haritada gösterilen koruma alanı sınırlarının uygun olduğuna, kültür varlığının yapı grubunun 1. Grup olarak belirlenmesine karar verildi.

AVRUPA KONSEYİ		DOĞAL VE KÜLTÜREL VARLIKLARI KORUMA ENVANTERİ (D.K.V.K.E.)				ANIT		Envanter No:																																			
T Ü R K İ Y E		KÜLTÜR VARLIKLARI VE MÜZELER GENEL MÜDÜRLÜĞÜ						Harita No:																																			
İLİ:	K.Maraş Osmaniye	İLÇESİ:	Kadirli-Andirin	MAHALLE / MEVKİİ:	Keşiş Çayı Üzeri			Koruma Derecesi	ANITSAL	1	2	3																															
SOKAK / NO:		PAFTA:	-	MINTIKA:		PARSEL:		ÇEVRESEL	1	2	3																																
ADI:	Yapı Kalıntısı	YAPTIRAN:		YAPAN:		MİMARİ ÇAĞI:	Ortaçağ																																				
		YAPIM TARİHİ:		KİTABE:		VAKFIYE:																																					
GENEL TANIM:	Kabayonu taş örgülü kireç harçlı yapı kalıntısı.																																										
KORUNMUŞLUK DURUMU:	TAŞIYICI YAPI:		CEPHE DURUMU:			ÖRTÜ DURUMU:			İÇ YAPI DURUMU:			BEZEME DURUMU:																															
A	İYİ	B	ORTA	C	KÖTÜ	A	B	C	A	B	C	A	B	C	A	B	C																										
VAZİYET PLANI:																																											
FOTO:																																											
GÖZLEMLER:	İyi durumdaki yapı kalıntısı planlanan Karapınar Baraj sahası içinde yer almaktadır.																																										
BUGÜNKÜ SAHİBİ:	BAKIMDAN SORUMLU OLAN:																																										
YAPILAN ONARIMLAR:																																											
AYRINTILI TANIM:	<p>Keşiş Çayının içinde bulunan yekpare kayanın üzerine nehir kodundan yüksek konumlandırılmış bir yapıdır. Kabayonu taş örgülü kireç harçlı yapı kalıntısı her ne kadar ilk bakışta köprü izlenimi verse de gerek konumu gerek planı gerekse yapım tarzı dikkate alındığında dönemin en önemli su kaynaklarından olan Keşiş Çayındaki hareketliliği gözetlemek amacıyla inşa edilmiş ancak olasılıkla ahşap elemanlarla köprü olarak da kullanılmış bir yapı olduğu tarafımızdan değerlendirilmektedir. Yapı kalıntısının üzerine oturduğu kayadan yapının içine girilmesine yönelik kesinlikle bir geçiş ve bir kapı bulunmamaktadır. Yapının nehir kıyısına doğru doğu ve batı kısmında bulunan yaklaşık 1m.lik açıklıklar bu yönden dış dünya ile tek bağlantısıdır. Yapının kuzey ve doğu kısmında yer alan bölümleri dairesel formdadır. Üst kısımda belirli aralıklarla denizden oluşmuşlardır. İçinde yoğun bitkilenme mevcuttur. Yapı kalıntısı olasılıkla bölgedeki Ortaçağ kaleleri ile ilişkili bir gözetleme ve geçiş noktası olarak inşa edilmiştir. Gerek yakın çevrede gerekse kıyı ile birleştiği noktalarda yapılan yüzey gözlemlerinde herhangi bir duvar veya başkaca bir arkeolojik iz rastlanılmamıştır.</p>																																										
																																											
YAYIN DİZİNİ:	<table border="1"> <thead> <tr> <th colspan="2">EKLER</th> <th colspan="2">Bölge Kurulu Müdürü</th> </tr> </thead> <tbody> <tr> <td>RAPOR</td> <td></td> <td>KARAR NO:</td> <td></td> </tr> <tr> <td>FOTOĞRAF</td> <td>X</td> <td>KARAR TARİHİ:</td> <td></td> </tr> <tr> <td>RÖLÖVE PROJESİ</td> <td></td> <td>REVİZYON:</td> <td></td> </tr> <tr> <td>RESTORASYON PROJESİ</td> <td></td> <td></td> <td></td> </tr> <tr> <td>HARİTA</td> <td>X</td> <td></td> <td></td> </tr> <tr> <td>KİTABE</td> <td></td> <td></td> <td></td> </tr> <tr> <td>VAKFIYE</td> <td></td> <td></td> <td></td> </tr> </tbody> </table>											EKLER		Bölge Kurulu Müdürü		RAPOR		KARAR NO:		FOTOĞRAF	X	KARAR TARİHİ:		RÖLÖVE PROJESİ		REVİZYON:		RESTORASYON PROJESİ				HARİTA	X			KİTABE				VAKFIYE			
EKLER		Bölge Kurulu Müdürü																																									
RAPOR		KARAR NO:																																									
FOTOĞRAF	X	KARAR TARİHİ:																																									
RÖLÖVE PROJESİ		REVİZYON:																																									
RESTORASYON PROJESİ																																											
HARİTA	X																																										
KİTABE																																											
VAKFIYE																																											

FOTOĞRAF:



KEŞİŞ DERESİ YAPI KALINTISI TESCİL HARİTASI


İLİ: OSMANIYE-K.MARAŞ

İLÇESİ: KADIRLI-ANDIRIN

KÖY/MEVKİİ: KARAPINAR - TAHTA

PAFTA: M36-d3

ÖLÇEK: 1/2500



Adana Kültür Varlıklarını
Koruma Bölge Kurulunun
28.10.2014 tarihli 4296 Sayılı
Kararı ile

Adana Kültür Varlıklarını
Koruma Bölge Kurulu Onayı

KORUMA ALANI KÖŞE KOORDİNATLARI (6 DER. ED50)

NoktaNo	Y	X	Z
1	256732.254	41 591 94.841	
2	256732.254	41 591 62.537	
3	256704.009	41 591 94.841	
4	256704.009	41 591 62.537	

YAPI KALINTISI MERKEZ KOORDİNATI (6 DER. ED50)

NoktaNo	Y	X	Z
5	256717.240	41 591 77.657	

GÖSTERİM:

..... KORUMA ALANI SINIRI

MEvren KAYA
Arkeolog

Umit KAYIŞOĞLU
Arkeolog

Hüseyin AKILLI
Şehir Plancısı

Ahmet ERZURUMLU
Arkeolog