

T.C.
KÜLTÜR VE TURİZM BAKANLIĞI
KÜLTÜR VARLIKLARI VE MÜZELER GENEL MÜDÜRLÜĞÜ
ADANA KÜLTÜR VARLIKLARINI
KORUMA BÖLGE KURULU

KARAR

TOPLANTI TARİHİ VE NO:27.11.2014-123
KARAR TARİHİ VE NO :27.11.2014-4434

TOPLANTI YERİ
ADANA

Hatay ili, Reyhanlı ilçesi, Harapalı(Paşaköy) mahallesi,13-14 parsellerde yer alan tescilli taşınmaz kültür varlığı Harapalı Höyüğüne ilişkin; Kültür Varlıkları ve Müzeler Genel Müdürlüğünün 25.08.2014 gün ve 163946 sayılı,20.10.2014 gün ve 200635 sayılı yazıları, Adana Kültür Ve Tabiat Varlıklarını Koruma Kurulunun 31.10.1990 gün ve 694 sayılı yazısı, konuya ilişkin Bölge Kurulu Müdürlüğü uzmanlarınca hazırlanmış 20.11.2014 günlü rapor okundu, ekleri ve konunun işlem dosyası incelendi, yapılan görüşmeler sonucunda;

Hatay ili, Reyhanlı ilçesi, Harapalı(Paşaköy) mahallesi,13-14 parsellerde yer alan ve taşınmaz kültür varlığı olarak tescilli olan Harapalı Höyüğünün 2863 sayılı yasa kapsamında 1. derece arkeolojik sit alanı olarak tesciline, tespit ekibince önerilen ve kararımız eki haritalarda gösterilen 1. derece arkeolojik sit alanı sınırlarının uygun olduğuna, 13-14 parsellerin tapu kayıtlarına 1.derece arkeolojik sit alanı olduklarına dair şerh verilmesinin ilgili idareden istenmesine karar verildi.

AVRUPA KONSEYİ	DOĞAL VE KÜLTÜREL VARLIKLARI KORUMA ENVANTERİ	D.K.V.K.E.	sİT	HARİTA NO:
T Ü R K İ Y E	KÜLTÜR VARLIKLARI VE MÜZELER GENEL MÜDÜRLÜĞÜ			
İLİ :	HATAY	İLÇESİ : REYHANLI	MAHALLE KÖY VEYA MEVKİL : Harapalı mh.(Paşaköy)	KADASTRO : PAFTA: 69 ADA: PARSEİ 13-14
ADI	Harapalı Höyüğü			

GENEL TANIM :

Hatay ili, Reyhanlı ilçesi, Harapalı(Paşaköy) mahallesi, 69 pafta, 14 parselde bulunan Harapalı höyüğü,köyün batısında,aktif kullanılan sürüme dayalı tarım arazilerinin ortasında kaldığı yaklaşık 140 metre çapında ve yaklaşık 5 metre yüksekliğindedir. Geniş ve nisbeten yassı bir yapıda olan höyüğün etrafındaki tarımsal faaliyetler nedeniyle höyük eteğinde traşlamalar meydana geldiği ve bu alanlarda kültür toprağı ve kültür katmanlarının izlenebildiği görülmüştür. Höyük üzerinde ve eteklerinde yapılan yüzey gözlemlerinde Tunç çağından Bizans dönemine kadar farklı tür ve işçilikte seramik parçaları gözlemlenmiştir. Bu seramiklerden bazıları renkli kök boyaları ile boyanmış, bazıları ise kazıma yöntemiyle çizgisel bezemeye süslenmiştir. Seramik parçaları üzerinde tespit edilebilen süslemelerin tamamı çizgisel bezemeli olup figürlü bezemeli seramiğe rastlanamamıştır. Yine höyük yüzeyinde, farklı renklerde yapılmış cam bilezik parçaları gözlemlenmiştir. Tüm bunlar, höyüğün, uzun bir kronolojik geçmişe ve kültürel çeşitliliğe sahip bir yaşam alanı olduğunun somut kanıtlarıdır.

ŞİMDİKİ TEHLİKELER : Kaçak kazı ve tarımsal faaliyetler

ŞİMDİKİ DURUM : Her türlü tahribata açık.

SİT POTANSİYELİ : 1. derece arkeolojik sit alanı.

ŞİT KORUMA : Tek yapı olarak tescilli.

ÖNERİLEN KORUMA : 1. derece arkeolojik sit alanı olarak tescilinin yapılması ve tarımsal faaliyetlerin engellenmesi.

YAYIN DİZİSİ :

GÖZLEMLER : Tarımsal faaliyetlerden dolayı höyükteki kültür katmanları zarar görmektedir.

KORUMA DERECESESİ : 1. derece arkeolojik sit alanı

HAZIRLAYANLAR : 2014

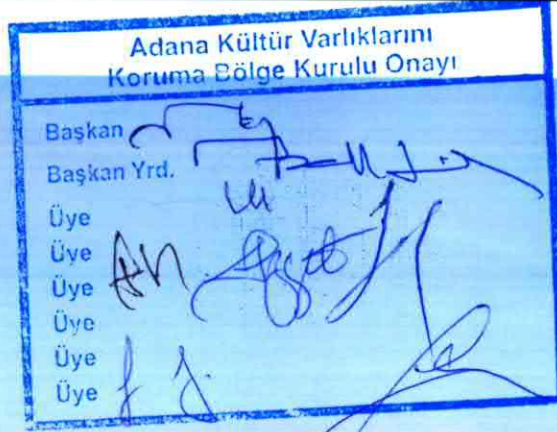
M. Evren KAYA
Arkeolog

Kerem BEŞALTI
Müze Araştırmacısı

Hasan BATUN
Bölge Kurulu Müdürü

Adana Kültür Ve Tabiat Varlıklarını Koruma Kurulunun 31.10.1990 gün ve 694 sayılı kararıyla 2863 sayılı yasa kapsamında "korunması gerekli taşınmaz kültür varlığı" olarak tescil edilmiştir.


HARİTALAR, FOTOĞRAFLAR :



Adana Kültür Varlıklarını
Koruma Bölge Kurulunun
27.11.2014...
Hasan Batun



2



HARAPALI HÖYÜĞÜ SİT HARİTASI:

İLİ:HATAY
İLÇESİ:REYHANLI
MAH:HARAPALI(PAŞAKÖY)
PARSEL:13-14



5000

ADANA KÜLTÜR VARLIKLARINI KORUMA
BÖLGE KURULU ONAYI

BAŞKAN

BAŞKAN YRD.

ÜYE

ÜYE

ÜYE

ÜYE

ÜYE

ÜYE

ÜYE

ADANA KÜLTÜR VARLIKLARINI
KORUMA BÖLGE KURULUNUN 27.11.2014
GÜN VE 4439 SAYILI KARAR EKİDİR

30

13

13

14
4 019 500

542 500

SİT SINIRI KÖŞE KOORDİNATLARI(3DER ED 50)

NoktaNo	Y	X
SIT1	542421.735	4019610.022
SIT2	542403.713	4019606.811
SIT3	542387.620	4019598.356
SIT4	542373.170	4019585.531
SIT5	542358.619	4019570.935
SIT6	542349.283	4019549.429
SIT7	542350.023	4019525.583
SIT8	542355.700	4019495.764
SIT9	542362.608	4019472.551
SIT10	542371.118	4019454.693
SIT11	542377.482	4019436.314
SIT12	542386.839	4019411.741
SIT13	542399.752	4019391.268
SIT14	542408.500	4019386.321
SIT15	542431.481	4019387.648
SIT16	542455.027	4019390.527
SIT17	542477.049	4019393.052
SIT18	542494.769	4019395.751
SIT19	542513.313	4019401.544
SIT20	542524.096	4019410.166
SIT21	542536.252	4019420.434
SIT22	542544.180	4019432.037
SIT23	542551.552	4019445.772
SIT24	542550.991	4019463.865
SIT25	542550.141	4019477.345
SIT26	542548.944	4019488.398
SIT27	542543.689	4019501.054
SIT28	542540.615	4019514.661
SIT29	542531.704	4019531.181
SIT30	542523.908	4019545.010
SIT31	542511.596	4019561.940
SIT32	542496.856	4019574.007
SIT33	542484.647	4019587.625
SIT34	542472.240	4019595.712
SIT35	542454.947	4019606.962

GÖSTERİM:

1.DERECE ARKEOLOJİK SİT ALANI SINIRI

HARİTA TESPİT EKİBİ ÖNERİSİNE GÖRE HAZIRLANMIŞTIR

M.EVREN KAYA
ARKEOLOG

KENAN BEŞALTI
MÜZE ARAŞTIRMACISI

ZAFER YALÇIN
HARİTA MÜHENDİSİ

İrürbey Çif.

Ferhat Mursaloğlu Çif.

90.3

HARAPALI HÖYÜĞÜ SİT HARİTASI

B a ş k ö y
(Mah.)

K

İLİ:HATAY

Doğan Mursaloğlu Çif.

İLÇESİ:REYHANLI

MAHALLESİ:HARAPALI(Paşaköy)

PAFTA:P36b3

Serhatbey Çif.



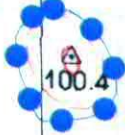
1/15000

(34.5 kv.)

Okul

Başköy

6 derece ED50



NoktaNo	Y	X
SIT1	273034.313	4020864.099
SIT2	273016.195	4020861.448
SIT3	272999.845	4020853.494
SIT4	272985.001	4020841.121
SIT5	272970.001	4020826.980
SIT6	272960.001	4020805.769
SIT7	272960.001	4020781.907
SIT8	272964.751	4020751.919
SIT9	272970.938	4020728.499
SIT10	272978.892	4020710.381
SIT11	272984.684	4020691.810
SIT12	272993.276	4020666.953
SIT13	273005.551	4020646.086
SIT14	273014.143	4020640.869
SIT15	273037.159	4020641.483
SIT16	273060.788	4020643.631
SIT17	273082.882	4020645.472
SIT18	273100.681	4020647.620
SIT19	273119.400	4020652.837
SIT20	273130.448	4020661.123
SIT21	273142.919	4020671.011
SIT22	273151.204	4020682.365
SIT23	273159.001	4020695.867
SIT24	273159.001	4020713.973
SIT25	273158.569	4020727.475
SIT26	273157.715	4020738.563
SIT27	273152.854	4020751.378
SIT28	273150.202	4020765.076
SIT29	273141.806	4020781.869
SIT30	273134.442	4020795.936
SIT31	273122.658	4020813.243
SIT32	273108.296	4020825.763
SIT33	273096.512	4020839.757
SIT34	273084.360	4020848.226
SIT35	273067.421	4020860.010

1.derece arkeolojik sit sınırı

73

M.EVREN KAYA
Arkeolog

Adana Kültür Varlıklarını
Koruma Bölge Kurulunun

27.11.2014 4/179 Sayılı

Adana Kültür Varlıklarını
Koruma Bölge Kurulu Onayı

Başkan

Başkan Yrd.

Üye

Üye

Üye

Üye

Üye

Üye

KENAN BEŞALTI
Müze Araştırmacısı