

T.C.
KÜLTÜR VE TURİZM BAKANLIĞI
KÜLTÜR VARLIKLARI VE MÜZELER GENEL MÜDÜRLÜĞÜ
ADANA KÜLTÜR VARLIKLARINI
KORUMA BÖLGE KURULU

KARAR

TOPLANTI TARİHİ VE NO:28.01.2015-129
KARAR TARİHİ VE NO : 28.01.2015-4612

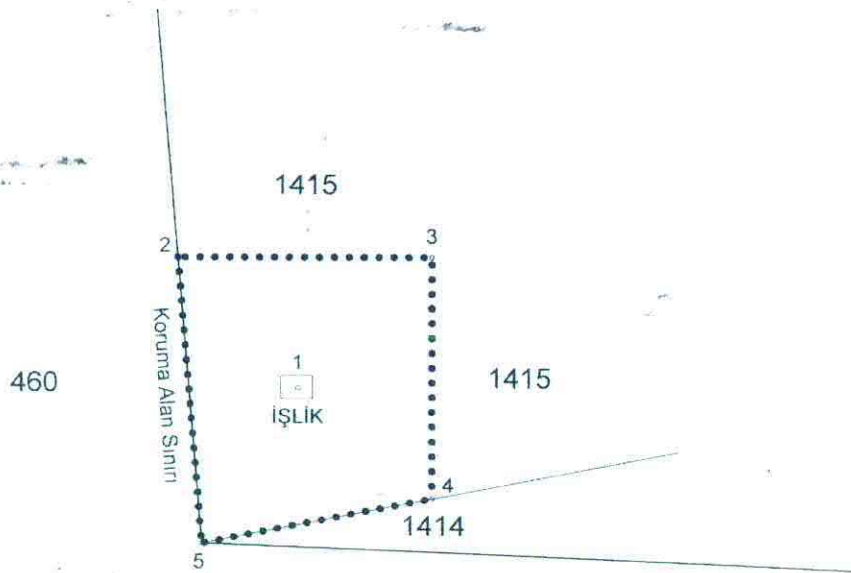
TOPLANTI YERİ
ADANA

Mersin İli, Tarsus ilçesi, Meşelik Mahallesi, 1415 parselde tespiti yapılan işliğin tesciline ilişkin, Mersin Valiliği İl Kültür ve Turizm Müdürlüğünün 18.09.2014 gün ve 5732 sayılı yazısı ve eki Tarsus Müze Müdürlüğü uzmanlarının 27.08.2014 günlü rapor, Mersin Su ve Kanalizasyon İdaresi Genel Müdürlüğü Emlak ve İstimlak Dairesi Başkanlığının 22.12.2014 gün ve 7362 sayılı görüş yazısı, Mersin Büyükşehir Belediyesi Fen İşleri Dairesi Başkanlığının 18.12.2014 gün ve 15056 sayılı görüş yazısı, Mersin Büyükşehir Belediyesi Fen İşleri Dairesi Başkanlığının 16.12.2014 gün ve 1271 sayılı görüş yazısı, Tarsus Belediye Başkanlığı İmar ve Şehircilik Müdürlüğü Kudeb Yönetiminin 09.01.2015 gün ve 513 sayılı görüş yazısı okundu, ekleri ve konunun işlem dosyası incelendi, yapılan görüşmeler sonucunda;


Mersin İli, Tarsus ilçesi, Meşelik Mahallesi, 1415 parselde tespiti yapılan işliğin 2863 sayılı yasanın 6.maddesi gereği korunması gerekli taşınmaz kültür varlığı özelliği taşıdığı anlaşıldığından tesciline, tespit ekibince önerilen kararımız eki haritada gösterilen koruma alanı sınırının uygun olduğuna karar verildi.

MEŞELİK KÖYÜ İŞLİK TESCİL HARİTASI

İLİ : MERSİN
İLÇESİ : TARSUS
MAH./KÖY : MEŞELİK
ADA/PARSEL : 1415
PAFTA : N33-C-16-C-A



Adana Kültür Varlıklarını
Koruma Bölge Kurulunun
28.01.2015 46.12. Sayılı



SIT SINIR KOŞE KOORDİNATLARI(ED-50)

NoktaNo	Y	X
1	391588.249	4104568.939
2	391590.183	4104577.778
3	391597.217	4104577.778
4	391597.217	4104561.405
5	391581.818	4104558.343

GÖSTERİM

..... Koruma Alan Sınırı

Tescil Haritası Tarafından Düzenlenmiştir.

Umut BULMUS
Arkeolog

Doğukan Bekir ALPER
Arkeolog

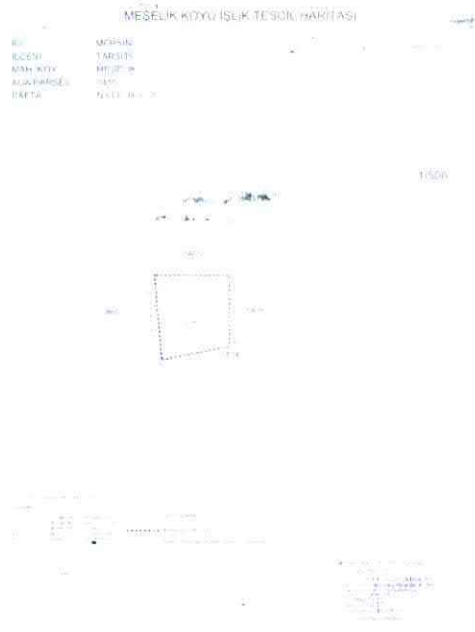
ŞİMŞEKLER HARİTA - İNŞAAT
SAN. TİC. LTD. ŞTİ.
Vfraz, Tevhid Yolu, Terki Halihazır Harita
Sınır Tesbiti, Plankote, Mevzulama Planı
Şehit Mustafa MAH. 8501 Sok. Eyselilikli İş.H.
Kat: No 29 TARSUS-İÇEL
TEL: (0324) 613 54 53
FAX: (0324) 613 54 53
HARİTA MÜHENDİSİ
BAKİ ŞİMŞEK

KONSEYİ TÜRKİYE	DOĞAL VE KÜLTÜREL VARLIKLARI KORUMA ENVANTERİ D.K.V.K.E.	ANIT	ENVANTER NO:				
	KÜLTÜR VARLIKLARI VE MÜZELER GENEL MÜDÜRLÜĞÜ		HARİTA NO:				
İLE: MERSİN	İLÇESİ: TARSUS	MAHALLE KÖY VEYA MEVKİİ: MEŞELİK MAHALLESİ	KORUMA DERECESİ	ANITSAL	1	2	3
SOKAK VE KAPI NO:		KADASTRO PAFTA: N33-C-16-C-A ADA: PARSEL: 1415		ÇEVRESEL	1	2	3
ADI: İŞLİK	YAPTIRAN:	YAPAN	MİMARİ ÇAĞI (ÜSLUP):	Çevreye Aykırı			
	YAPIM TARİHİ:	KİTABE:	VAKFIYE:				

GENEL TANIM: İlimiz, Tarsus İlçesinin, 25 km. kuzeyinde bulunan Meşelik mahallesinde tespit edilen işlik çevresinin ve yüzeyinin kayalık, taşlık ve çalılıklarla kaplı arazilerle çevrili olduğu yapılan arazi etüt çalışmaları sırasında tespit edilmiştir.

KORUMA DURUMU:	A	İYİ	TAŞIYICI YAPI	A	DIŞ YAPI	A	ÜST YAPI	A	İÇ YAPI	A	SÜSLEME ELEMANLARI	A	RUTUBET	A	YOK
	B	ORTA		B		B		B		B		B		B	İZİ VAR
	<input checked="" type="checkbox"/>	FENA		C		C		C		C		C		C	ÖNEMLİ

VAZİYET PLANI:



G. ÖZELLİKLER: İnsan ve doğal kaynaklı tahribatlar görülmüştür.

BÜGÜNKÜ SAHİBİ: BAKIMINDAN SORUMLU OLMASI GEREKEN KURULUŞ:

YAPILAN ONARIMLAR: -

AYRINTILI TANIM: İlimiz, Tarsus İlçesinin, 25 km. kuzeyinde bulunan Meşelik mahallesinde tespit edilen işlik çevresinin ve yüzeyinin kayalık, taşlık ve çalılıklarla kaplı arazilerle çevrili olduğu yapılan arazi etüt çalışmaları sırasında tespit edilmiştir. İşlik yapısı, ana kaya üzerine oyularak monolit halde, kare planlı, kuzey-güney uzantılı yapıldığı, 220cmx210cm. ebatlarında, -20cm. derinliğinde ezme pres tablasının bulunduğu ve 70 cm. çapında daire formulu, -40 cm. derinliğinde biriktirme haznesine sahip olduğu, biriktirme haznesinin içerisinde taş ve topraklarla kapatılmış olduğu görülmüştür.

Adana Kültür Varlıklarını
Koruma Bölge Kurulunun
28.01.2015 tarihli 461 sayılı

TEKNİK BİLGİLER	SU	ELEKTRİK	ISITMA	Kanalizasyon
	--	--	--	-

ORJİNAL KULLANIMI: İŞLİK

BÜGÜNKÜ KULLANIMI: Kullanılmıyor

ÖNERİLEN KULLANIMI: -

HAZIRLAYANLAR: 27/08/2014

Umut BULMUŞ-Arkeolog

Doğukan Bekir ALPER- Arkeolog

AYIN DİZİNİ:

EKLER:	
RAPOR	X
FOTOĞRAF	X
RÖLÖVE PROJESİ	
RESTORASYON PROJESİ	
HARİTA	X
KROKİ	
KİTABE	
VAKFIYE	

KONTROL EDEN: 27/08/2014

Mehmet CAVUŞ-Müze Müdürü

G.E.E.A.Y.K. ONAYI

Adana Kültür Varlıklarını
Koruma Bölge Kurulu Onayı

Başkan
Başkan Yrd.
Üye
Üye
Üye
Üye

MEŞELİK İŞLİK TESCİL HARİTASI:

İLİ: MERSİN
İLÇESİ: TARSUS
MAH: MEŞELİK
PAFTA: N33C4

6 DERECE ED50

NoktaNo	Y	X
2	658342.661	4103724.578
3	658359.683	4103725.115
4	658360.199	4103708.754
5	658344.908	4103705.209
1-İŞLİK	658351.000	4103716.000



GÖSTERİM:

..... KORUNMA ALANI SINIRI

Mersin Valiliği İl Kültür Ve Turizm Müdürlüğünün
18.09.2014 gün ve 5732 sayılı yazısı ekindeki
koordinatlara göre hazırlanmıştır

KENAN BEŞALTI
MÜZE ARAŞTIRMACISI

ADANA KÜLTÜR VARLIKLARINI KORUMA
BÖLGE KURULU ONAYI

BAŞKAN

BAŞKAN YRD.

ÜYE

ÜYE

ÜYE

ÜYE

ÜYE

ÜYE

ÜYE

ADANA KÜLTÜR VARLIKLARINI
KORUMA BÖLGE KURULUNUN

GÜN VE... 11.6.12... SAYILI KARAR EKİDİR

28.01.2015