

T.C.
KÜLTÜR VE TURİZM BAKANLIĞI
KÜLTÜR VARLIKLARI VE MÜZELER GENEL MÜDÜRLÜĞÜ
ADANA KÜLTÜR VARLIKLARINI
KORUMA BÖLGE KURULU

KARAR


TOPLANTI TARİHİ VE NO:30.01.2015- 131
KARAR TARİHİ VE NO :30.01.2015-4656

TOPLANTI YERİ
ADANA

Adana İli, Ceyhan İlçesi, Dutlupınar ve İmran Mahallesiinde bulunan ve Adana Müze Müdürlüğü uzmanlarınca tespit edilen arkeolojik alanların tesciline ilişkin; Adana Valiliği İl Kültür Turizm Müdürlüğünün 06.01.2015 gün yazısı ve eki Adana Müze Müdürlüğü uzmanlarının 29.12.2014 günlü rapor okundu, ekleri ve konunun işlem dosyası incelendi, yapılan görüşmeler sonucunda;

Adana İli, Ceyhan İlçesi, Dutlupınar ve İmran Mahallesiinde bulunan ve Adana Müze Müdürlüğü uzmanlarınca tespit edilen tepe üstü yerleşim alanı ve arkeolojik alanın 2863 sayılı yasa kapsamında korunması gerekli taşınmaz kültür varlığı özelliği taşıdığı anlaşıldığından 1. Derece arkeolojik sit alanı olarak tescilline, kararımız eki sit haritasında gösterilen arkeolojik sit alanı sınırlarının uygun olduğuna karar verildi.

AVRUPA KONSEYİ	DOĞAL VE KÜLTÜREL VARLIKLARI KORUMA ENVANTERİ	D.K.V.K.E.	SİT	HARİTA NO:
T Ü R K İ Y E	KÜLTÜR VARLIKLARI VE MÜZELER GENEL MÜDÜRLÜĞÜ			
İLİ :	ADANA	İLÇESİ : CEYHAN	MAHALLE KÖY VEYA MEVKİİ : Dutlupınar Köyü	KADASTRO : PAFTA: ADA: PARSEL:
ADI	DUTLUPINAR TEPEÜSTÜ YERLEŞİM ALANI			<i>imran</i>
GENEL TANIMI : İlimiz, Ceyhan İlçesi, Dutlupınar Köyü'nün batısında yer alan ormanlık ve tepelik alanda yer almaktadır. Kuzeyi ve güneyinde nispeten daha dik yamaçlar bulunan tepelik alanın yüzeyi kayalık ve çalılıktır. Alanın yüzeyinde yoğun olarak kalın ve ince cidarlı PT. seramik parçaları, çatı kiremiti ve tuğla kırıkları ile çok sayıda Roma dönemine ait PT. seramik parçaları bulunmaktadır.				
ŞİMDİKİ TEHLİKELER : Kaçak kazılar				
ŞİMDİKİ DURUM : Bazı yerlerde kaçak kazı çukurlarının bulunduğu ve çukurların çevresinde birkaç düzgün kesme blok taşın da dağınık halde durduğu görülmüştür.				
SİT POTANSİYELİ : I. Derece Arkeolojik Sit Alanı			KORUMA DERECESİ : I. Derece Arkeolojik Sit Alanı	
ŞİMDİKİ KORUMA :			HAZIRLAYANLAR : <i>Kader Avcıbaşı</i> Kader AVCIBAŞI Müze Araştırmacısı	
ÖNERİLEN KORUMA : I. Derece Arkeolojik Sit Alanı			Huriye SAKALIOĞLU Arkeolog	
			Oya ARSLAN TABAKOĞLU Müze Müdürü V.	
			/ 12 / 2014	
			/ 12 / 2014	
			/ 012 / 2014	
YAYIN DİZİSİ : -			REVİZYON	
GÖZLEMLER :			G.M.E.E.A.Y.K ONAYI : / / 2014	
<p>Adana Kültür Varlıklarını Koruma Bölge Kurulunun 20-01-2015 gün 4656 Sayılı Kararıyla</p>				



AVRUPA KONSEYİ		DOĞAL VE KÜLTÜREL VARLIKLARI KORUMA ENVANTERİ		D.K.V.K.E.		sit		HARİTA NO:	
T Ü R K İ Y E		KÜLTÜR VARLIKLARI VE MÜZELER GENEL MÜDÜRLÜĞÜ							
İLİ :	ADANA	İLÇESİ :	CEYHAN	MAHALLE KÖY VEYA MEVKİİ :	Dutlupınar Köyü	KADASTRO :	PAFTA:	ADA:	PARSEL:
ADI :	DUTLUPINAR ARKEOLOJİK ALANI								
<p>GENEL TANIMI : İlimiz, Ceyhan İlçesi, Dutlupınar Köyü'nün yaklaşık 1 - 1,5 km batısında yer almaktadır. Ormanlık alanda bulunan ve üzeri ağaçlık ve çalılık olan söz konusu alanın çevresinden (kuzey, güney, batı) toprak yol açıldığı görülmüştür. Alan üzerinde çok miktarda kalın ve ince cidarlı PT. seramik parçaları ile çatı kiremiti ve tuğla parçaları bulunmuştur.</p> <p>ŞİMDİKİ TEHLİKELER : Kaçak kazılar</p> <p>ŞİMDİKİ DURUM : Birkaç kaçak kazı çukuru ile çukurların çevresinde dağınık vaziyette düzgün kesme taşlar olduğu görülmüştür.</p> <p>ŞİT POTANSİYELİ : I. Derece Arkeolojik Sit Alanı</p> <p>ŞİMDİKİ KORUMA : I. Derece Arkeolojik Sit Alanı</p> <p>ÖNERİLEN KORUMA : I. Derece Arkeolojik Sit Alanı</p> <p>YAYIN DİZİSİ : -</p> <p>GÖZLEMLER :</p>									
						<p>KORUMA DERECESESİ : I. Derece Arkeolojik Sit Alanı</p> <p>HAZIRLAYANLAR : Kader AVCIBAŞI Müze Araştırmacısı Huriye SAKALLIOĞLU Arkeolog Oya ARSLAN TABAKOĞLU Müze Müdürü</p> <p>/ 12 / 2014 / 12 / 2014 / 012 / 2014</p>			
						<p>REVİZYON</p> <p>G.M.E.E.A.Y.K ONAYI : / / 2014</p>			
						<p>Adana Kültür Varlıklarını Koruma Bölge Kurulunun 30.01.2015 gün... 4656 sayılı kararı ile...</p>			

HARİTALAR, FOTOĞRAFLAR :



DUTLUPINAR ARKEOLOJİK SİT ALANI HARİTASI:


İLİ:ADANA
İLÇESİ:CEYHAN
MAH:DUTLUPINAR-İMRAN
PARSEL:ORMAN

SİT SINIRI KÖŞE KOORDİNATLARI(3 DERECE ED 50)


NoktaNo	Y	X
1	500051.238	4099739.805
2	500107.804	4099753.590
3	500193.498	4099668.293
4	500140.317	4099610.613

SİT SINIRI KÖŞE KOORDİNATLARI(3 DERECE ED 50)

NoktaNo	Y	X
5	500466.205	4099861.526
6	500483.707	4099873.096
7	500500.684	4099882.417
8	500516.724	4099888.432
9	500533.712	4099892.691
10	500551.980	4099894.160
11	500572.010	4099892.234
12	500587.899	4099888.296
13	500599.489	4099884.344
14	500615.096	4099875.754
15	500627.426	4099867.210
16	500638.148	4099857.721
17	500650.442	4099845.602
18	500662.792	4099831.698
19	500668.926	4099821.320
20	500675.374	4099805.741
21	500681.474	4099787.024
22	500686.011	4099770.640
23	500689.017	4099746.168
24	500689.309	4099732.181
25	500688.316	4099714.292
26	500686.845	4099693.457
27	500683.090	4099673.180
28	500675.705	4099652.636
29	500665.437	4099628.682
30	500654.232	4099608.895
31	500639.678	4099588.156
32	500619.244	4099567.257
33	500602.309	4099554.967
34	500584.648	4099546.057
35	500566.115	4099540.069
36	500546.424	4099535.626
37	500530.953	4099534.931
38	500516.348	4099536.670
39	500502.111	4099537.564
40	500488.845	4099541.655
41	500476.939	4099546.180
42	500466.158	4099552.310
43	500452.518	4099562.075
44	500445.452	4099568.518
45	500436.966	4099576.485
46	500426.967	4099588.913
47	500415.840	4099606.011
48	500405.336	4099628.227
49	500396.728	4099652.463
50	500394.696	4099673.377
51	500393.890	4099686.488
52	500393.899	4099717.270
53	500398.016	4099741.720
54	500402.936	4099766.375
55	500412.037	4099788.621
56	500422.727	4099809.679
57	500435.383	4099828.541
58	500449.894	4099845.228



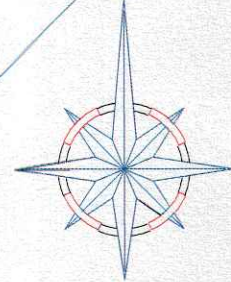
ORMAN



ORMAN









394

K



5000

ADANA KÜLTÜR VARLIKLARINI KORUMA
BÖLGE KURULU ONAYI

BAŞKAN 
BAŞKAN YRD. 
ÜYE 
ÜYE 
ÜYE 
ÜYE 
ÜYE 
ÜYE 

ADANA KÜLTÜR VARLIKLARINI
KORUMA BÖLGE KURULUNUN 30.01.2015
GÜN VE 4656.....SAYILI KARAR EKİDİR

134

GÖSTERİM:

**1.DERECE ARKEOLOJİK SİT ALANI SINIRI
ADANA VALİLİĞİ İL KÜLTÜR VE TURİZM MÜDÜRLÜĞÜNÜN
06.01.2015GÜN VE 24 SAYILI YAZI EKİ HARİTADAKİ
SİT SINIRLARI TARAFIMDAN SAYISALLAŞTIRILMIŞTIR.**

133

129

131

128

127

**ZAFER YALÇIN
HARİTA MÜHENDİSİ**

DUTLUPINAR ARKEOLOJİK SİT ALANI HARİTASI:

İLİ:ADANA
İLÇESİ:CEYHAN
MAH:DUTLUPINAR-İMRAN
PAFTA:N36 D4

SİT SINIRI KÖŞE KOORDİNATLARI(6 DERECE ED 50)

NoktaNo	Y	X
5	233595.799	4102416.626
6	233613.666	4102427.644
7	233630.937	4102436.428
8	233647.166	4102441.937
9	233664.288	4102445.659
10	233682.601	4102446.553
11	233702.571	4102443.994
12	233718.335	4102439.555
13	233729.800	4102435.237
14	233745.135	4102426.155
15	233757.195	4102417.221
16	233767.617	4102407.395
17	233779.529	4102394.888
18	233791.440	4102380.595
19	233797.247	4102370.023
20	233803.202	4102354.241
21	233808.711	4102335.332
22	233812.731	4102318.805
23	233814.964	4102294.239
24	233814.815	4102280.243
25	233813.258	4102262.386
26	233811.130	4102241.597
27	233806.734	4102221.439
28	233798.701	4102201.130
29	233787.678	4102177.500
30	233775.849	4102158.067
31	233760.640	4102137.788
32	233739.548	4102117.534
33	233722.225	4102105.779
34	233704.283	4102097.427
35	233685.562	4102092.023
36	233665.731	4102088.202
37	233650.238	4102087.995
38	233635.688	4102090.195
39	233621.480	4102091.538
40	233608.344	4102096.048
41	233596.580	4102100.949
42	233585.993	4102107.419
43	233572.661	4102117.614
44	233565.799	4102124.280
45	233557.565	4102132.514
46	233547.958	4102145.258
47	233537.371	4102162.707
48	233527.568	4102185.254
49	233519.726	4102209.761
50	233518.354	4102230.739
51	233517.962	4102243.875
52	233518.942	4102274.656
53	233523.831	4102298.975
54	233529.529	4102323.474
55	233539.332	4102345.432
56	233550.685	4102366.152
57	233563.936	4102384.615
58	233578.974	4102400.844

SİT SINIRI KÖŞE KOORDİNATLARI(6 DERECE ED 50)

NoktaNo	Y	X
1	233177.000	4102308.004
2	233234.000	4102320.004
3	233317.000	4102232.004
4	233262.000	4102176.004



10000

ADANA KÜLTÜR VARLIKLARINI KORUMA
BÖLGE KURULU ONAYI

BAŞKAN

BAŞKAN YRD.

ÜYE

ÜYE

ÜYE

ÜYE

ÜYE

ÜYE

ÜYE

ADANA KÜLTÜR VARLIKLARINI
KORUMA BÖLGE KURULUNUN 20.01.2015
GÜN VE 4636 SAYILI KARAR EKİDİR

GÖSTERİM:

1.DERECE ARKEOLOJİK SİT ALANI SINIRI
ADANA VALİLİĞİ İL KÜLTÜR VE TURİZM MÜDÜRLÜĞÜNÜN
06.01.2015GÜN VE 24 SAYILI YAZI EKİ HARİTADAKİ
SİT SINIRLARI TARAFIMDAN SAYISALLAŞTIRILMIŞTIR.

ZAFER YALCIN
HARİTA MÜHENDİSİ