

**T.C.**  
**KÜLTÜR VE TURİZM BAKANLIĞI**  
**ESKİŞEHİR KÜLTÜR VARLIKLARINI KORUMA BÖLGE KURULU**

**KARAR**

**Toplantı Tarih ve no:** 26.02.2015 - 151  
**Karar Tarih ve no :** 26.02.2015 - 3025

**Toplantı Yeri**  
**ESKİŞEHİR**

Bilecik İli, Gölpazarı İlçesi, İncirli Köyü'nde yer alan tescilli İncirli Köyü Nekropolü ve Tümülüsü sit sınırlarının güncellenmesi konusunda hazırlanan bilgi ve belgelerin değerlendirilmesi istemine ilişkin Kurul Müdürlüğü uzmanlarının 02.10.2014 tarihli yerinde inceleme raporu, ilgili kurum görüşlerinin iletiildiği yazılar, Bilecik Valiliği'nin (Bilecik Kadastro Müdürlüğü) 08.01.2015 tarih, 47577019.157.02/73 sayılı yazısı, Enerji ve Tabii Kaynaklar Bakanlığı'nın (Maden İşleri Genel Müdürlüğü) 31.12.2014 tarih, 20913469-101.29.02-257544 sayılı yazısı, Bilecik İl Özel İdaresi'nin (İmar ve Kentsel İyileştirme Müdürlüğü) 05.01.2015 tarih, 43557313-756.01-38 sayılı yazısı, 23.02.2015 tarih, 1207 sayılı dosya inceleme raporu okundu, koordinatlı sit sınırı paftası, sit sınırlarının aktarıldığı kadastral paftası, tescil fişi, fotoğrafları ve dosyası incelendi, yapılan görüşmeler sonucunda;

Bilecik İli, Gölpazarı İlçesi, İncirli Köyü'nde yer alan ve Bursa Kültür ve Tabiat Varlıklarını Koruma Kurulu'nun 26.11.1988 tarih ve 226 sayılı Kararı ile II. (İki) Derece Arkeolojik Sit olarak tescilli alanın sit sınırlarının "İncirli Köyü Nekropolü ve Tümülüsü" adıyla I. (Bir) Derece Arkeolojik Sit olarak güncellenen tescil fişi, koordinatlı sit sınırı paftası ve sit sınırlarının aktarıldığı kadastral paftasının uygun olduğuna, söz konusu alanda Kültür Varlıklarını Koruma Yüksek Kurulu'nun Arkeolojik Sitler, Koruma ve Kullanma Koşulları'na ilişkin 05.11.1999 gün, 658 sayılı İlke Kararı'nın ilgili hükümlerinin geçerli olduğuna ve bu hükümlerin geçiş dönemi koruma esasları ve kullanma koşulları olarak belirlenmesine; sit sınırları içerisinde madencilik faaliyetlerinin yasaklanmasına, alanda tarımsal faaliyet yapıldığı tespit edildiğinden 658 sayılı İlke Kararı gereği bu faaliyetlerin yapılmamasına, alanda gerekli güvenlik önlemlerinin artırılmasına ve kurulumuzdan izinsiz herhangi bir fiziki ve inşai müdahalede bulunulmamasına karar verildi.

Bilecik İli, Gölpazarı İlçesi, Incirli Köyü  
Incirli Köyü Nekropolü ve Tümülüsü  
I. (Bir) Derece Arkeolojik Siti

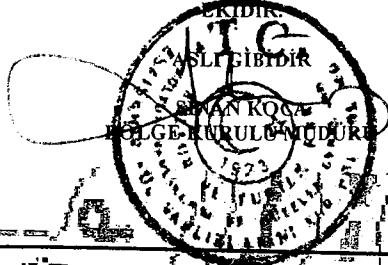
5000

INCIRLI

6 Derece Ed-50 Koordinatlar

NoktaNo	Y	X
1	263605.001	4454411.005
2	263614.830	4454406.051
3	263620.346	4454401.833
4	263623.001	4454396.005
5	263623.164	4454389.211
6	263621.135	4454383.914
7	263618.318	4454379.406
8	263614.001	4454374.005
9	263605.501	4454370.005
10	263597.356	4454367.461
11	263590.144	4454371.180
12	263586.102	4454376.511
13	263581.692	4454383.351
14	263581.489	4454390.586
15	263584.284	4454397.551
16	263590.414	4454404.109
17	263597.131	4454408.707

T.C.  
KÜLTÜR VE TURİZM BAKANLIĞI  
KÜLTÜR VARLIKLARI VE MÜZELER GENEL MÜDÜRLÜĞÜ  
ESKİŞEHİR KÜLTÜR VARLIKLARINI KORUMA BÖLGE KURULU'NUN  
26.02.2015 TARİH VE 3025 SAYILI KARARI

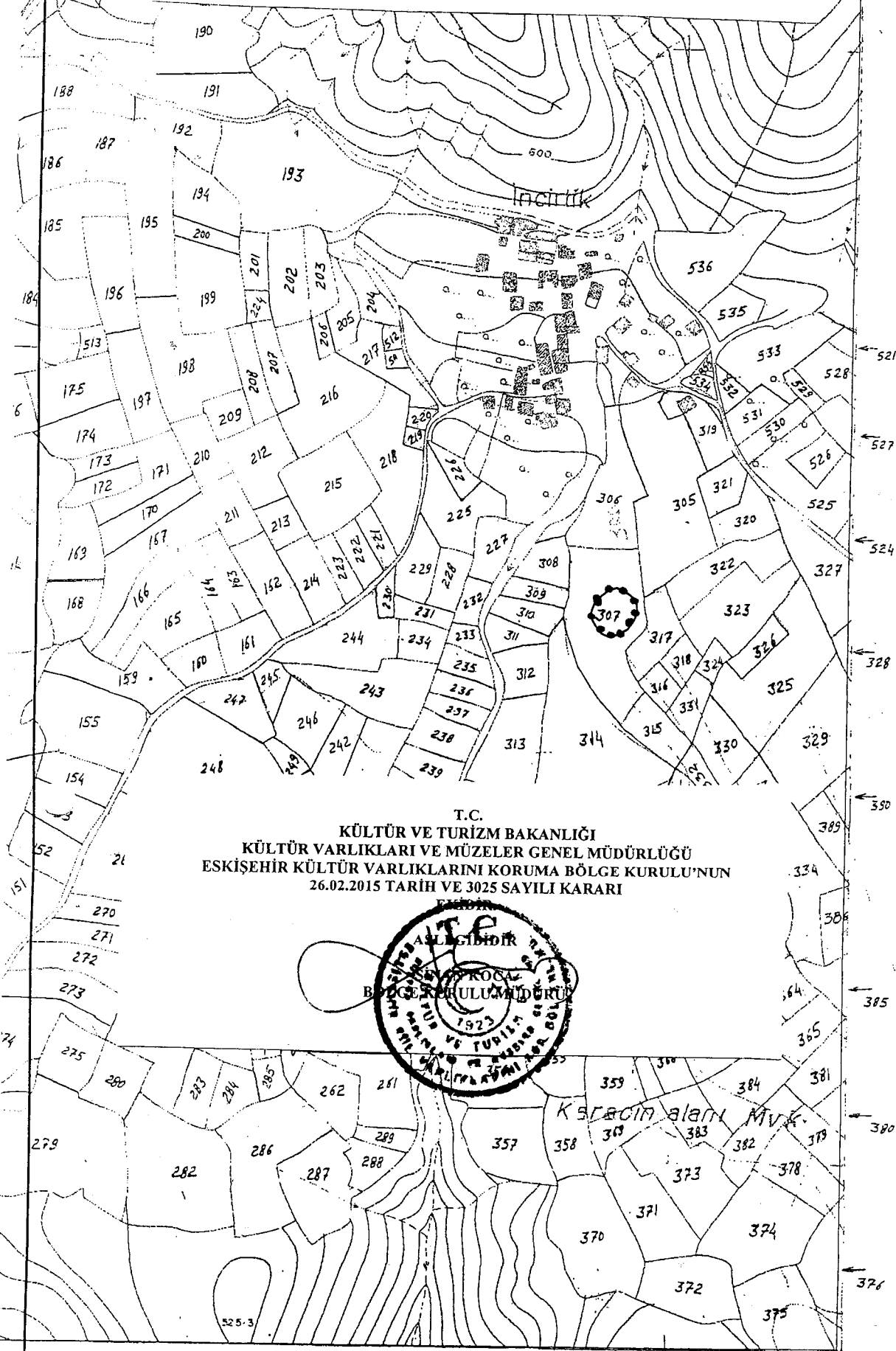


Pafta:H24-D2

Özlem BÖKPINAR  
H. Mühendis


BİLECİK İLİ GÖLPAZARI İLÇESİ İNCİRLİ KÖYÜ  
İNCİRLİ KÖYÜ NEKROPOLÜ VE TÜMÜLÜSÜ  
..... I. (BİR) DERECE ARKEOLOJİK SİT SINIRI

ADAPAZARI -



GÖLPAZARI İLÇESİ  
İNCİRLİ KÖYÜ  
H24-d-05-d  
1/5000

T.C.  
KÜLTÜR VE TURİZM BAKANLIĞI  
KÜLTÜR VARLIKLARI VE MÜZELER GENEL MÜDÜRLÜĞÜ  
ESKİŞEHİR KÜLTÜR VARLIKLARINI KORUMA BÖLGE KURULU'NUN  
26.02.2015 TARİH VE 3025 SAYILI KARARI



KARACIN ALANI Mvk.

AVRUPA KONSEYİ	KÜLTÜREL VARLIKLARI KORUMA ENVANTERİ K.V.K.E		SİT	ENVANTER NO:
TÜRKİYE	ESKİŞEHİR KÜLTÜR VARLIKLARINI KORUMA BÖLGE KURULU			HARİTA NO:
İli: Bilecik	İlçesi: Gölpaazarı	Mahalle Veya Köyü: İncirli Köyü	Pafta: H24-d-05-d	Ada: Parsel: 307


Adı: İncirli Köyü Nekropolü ve Tümülüsü

**GENEL TANIM:** İncirli Köyü'nün 250 metre güneyinde Ali GÜNEŞ'e ait 307 nolu parselin orta noktasında bulunan ve 13.07.1985 tarihinde bilimsel kazı çalışmaları yapılmış ve günümüzde yükselti vermeyen sadece üzerine az sayıda taş yığılan Tümülüsün çevresinde yapılan yüzey incelemesinde çok sayıda mezar tuğlası parçalarına rastlanmıştır. Tümülüsü de kapsayan nekropol alanında tescillendiği tarihte tespit edilen iki adet tuğla mezar yüzey incelememizde görülemez.

Koruma Şimdiki Tehlikeler: Korunmasız. Tarımsal amaçlı erozyon tehlikesi.

Şimdiki Durum:	Koruma Derecesi: I. (Bir) Derece Arkeolojik Sit
Sit Potansiyeli:	HAZIRLAYANLAR : TARİH: 12.02.2015 Necdet BAYBOSTAN Arkeolog <i>Necdet</i>
Şimdiki Koruma:Korunmasız.	Özlem GÖKPINAR DEMİRCI Harita Mühendisi <i>Özlem</i>

T.C.  
KÜLTÜR VE TURİZM BAKANLIĞI  
KÜLTÜR VARLIKLARI VE MÜZELER GENEL MÜDÜRLÜĞÜ  
ESKİŞEHİR KÜLTÜR VARLIKLARINI KORUMA BÖLGE KURULU'NUN  
26.02.2015 TARİH-VE 3025 SAYILI KARARI  
EKİDİR.



KONTROL EDEN: Sinan KOCA  
TARİH : 12.02.2015 Bölge Kurulu Müdürü *Sinan Koca*

KURUL KARARLARI:

REVİZYON:  
GEEAYK ONAYI:

Yayın Dizisi: -

Gözlemler:

Kurul İsmi: Kurul Karar Tarihi:Kurul Karar No:  
BKTVKBK'nun 26.11.1988 tarih, 226 sayılı Kararı

