

**T.C.**  
**KÜLTÜR VE TURİZM BAKANLIĞI**  
**ESKİŞEHİR KÜLTÜR VARLIKLARINI KORUMA BÖLGE KURULU**

**KARAR**

**Toplantı Tarih ve no:** 26.02.2015 - 151  
**Karar Tarih ve no :** 26.02.2015 - 3028

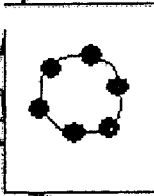
**Toplantı Yeri**  
**ESKİŞEHİR**

Bilecik İli, Bozüyük İlçesi, Dodurga Beldesi ve Çokçapınar Köyü sınırları içerisinde yer alan tescilli Çokçapınar Höyük sit sınırlarının güncellenmesi konusunda hazırlanan bilgi ve belgelerin değerlendirilmesi istemine ilişkin Kurul Müdürlüğü uzmanlarının 03.12.2014 tarihli yerinde inceleme raporu, ilgili kurum görüşlerinin iletiildiği yazılar, Enerji ve Tabii Kaynaklar Bakanlığı'nın (Maden İşleri Genel Müdürlüğü) 31.12.2014 tarih, 20913469-101.29.02-257702 sayılı yazısı, Bilecik Valiliği'nin (Kadastro Müdürlüğü) 05.01.2015 tarih, 47577019-190.99/20 sayılı yazısı, 23.02.2015 tarih, 1211 sayılı dosya inceleme raporu okundu, koordinatlı sit sınırı paftası, sit sınırlarının aktarıldığı kadastral paftası, tescil fişi, fotoğrafları ve dosyası incelendi, yapılan görüşmeler sonucunda;

Bilecik İli, Bozüyük İlçesi, Dodurga Beldesi ve Çokçapınar Köyü sınırları içerisinde yer alan ve Bursa Kültür ve Tabiat Varlıklarını Koruma Kurulu'nun 17.07.1990 tarih ve 1203 sayılı Kararı ile tescilli Çokçapınar Höyük'ün I. (Bir) Derece Arkeolojik Sit olarak güncellenen tescil fişi, koordinatlı sit sınırı paftası ve sit sınırlarının aktarıldığı kadastral paftasının uygun olduğuna, söz konusu alanda Kültür Varlıklarını Koruma Yüksek Kurulu'nun Arkeolojik Sitler, Koruma ve Kullanma Koşulları'na ilişkin 05.11.1999 gün, 658 sayılı İlke Kararı'nın ilgili hükümlerinin geçerli olduğuna ve bu hükümlerin geçiş dönemi koruma esasları ve kullanma koşulları olarak belirlenmesine; sit sınırları içerisinde madencilik faaliyetlerinin yasaklanmasına, alanda gerekli güvenlik önlemlerinin artırılmasına ve kurulumuzdan izinsiz herhangi bir fiziki ve inşai müdahalede bulunulmamasına karar verildi.

Bilecik İli, Bozüyük İlçesi, Çokçapınar Köyü  
Çokçapınar Höyüğü I. (Bir) Derece Arkeolojik Siti

Yazılı  
(Mvk.)



1193

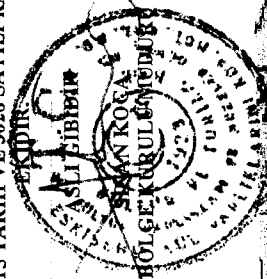
### 6 Derece Ed-50 Koordinatlar

NoktaNo	Y	X
1	754016.000	4407490.000
2	754061.000	4407489.000
3	754089.000	4407463.000
4	754095.000	4407422.000
5	754073.563	4407391.246
6	754048.731	4407385.208
7	754021.226	4407382.860
8	754000.094	4407390.239
9	753987.012	4407414.055
10	753993.000	4407463.000

Paf.123-B3

Özlem GÖKPINAR  
Harita Mühendisi

T.C.  
KÜLTÜR VE TURİZM BAKANLIĞI  
KÜLTÜR VARLIKLARI VE MÜZELER GENEL MÜDÜRLÜĞÜ  
ESKİŞEHİR KÜLTÜR VARLIKLARINI KORUMA BÖLGE KURULU'NUN  
26.02.2015 TARİH VE 3028 SAYILI KARARI



Besihang

Kızıl I.

Çokçapınar


BİLECİK İLİ, BOZÜYÜK İLÇESİ, DODURGA BELDESİ VE ÇOKÇAPINAR KÖYÜ  
ÇOKÇAPINAR HÖYÜKÜ  
..... I. (BİR) DERECE ARKEOLOJİK SİT SINIRI

DODURGA KASABASI  
TAPULAMA ALANI

ÇOKÇAPINAR  
HÖYÜKÜ

ÇOKÇAPINAR KÖYÜ  
TAPULAMA ALANI

T.C.  
KÜLTÜR VE TURİZM BAKANLIĞI  
KÜLTÜR VARLIKLARI VE MÜZELER GENEL MÜDÜRLÜĞÜ  
ESKİŞEHİR KÜLTÜR VARLIKLARINI KORUMA BÖLGE KURULU'NUN  
26.02.2015 TARİHİNDE 3029 SAYILI KARARI



Pafta NO: 123-b-25-a

Kopya ölçeği 1/2000

Cemal KAYIKCI  
Köy Mühendisi

AVRUPA KONSEYİ	KÜLTÜREL VARLIKLARI KORUMA ENVANTERİ K.V.K.E		SİT	ENVANTER NO:	
TÜRKİYE	ESKİŞEHİR KÜLTÜR VARLIKLARINI KORUMA BÖLGE KURULU			HARİTA NO:	
İli: Bilecik	İlçesi: Bozüyük	Mahalle Veya Köyü: Dodurga Beldesi ve Çoçapınar Köyü	Pafta:	Ada:	Parsel:

Adı: Çoçapınar Höyük

**GENEL TANIM:** Bilecik İli, Bozüyük İlçesi, Dodurga Beldesi ve Çoçapınar Köyü sınırları içinde yer alan Çoçapınar Höyük, Dodurga Belde merkezinin 4 km. güneydoğusunda bulunan Darıdere Barajının güneybatısında Çoçapınar-Eceköy yolunun batısında bulunmaktadır. Höyük'ün kuzey kısmı Darıdere Barajının maksimum su seviyesinin sınırında kalmaktadır. Baraj suyunun kısmen Höyük'ün kuzeyini etkilediği gözlemlenmiştir. Çok sayıda geç dönem seramik parçaları, 1-2 adet mimari blok ve dibek olduğu düşünülen kültür varlıkları gözlemlenmiştir.

**Koruma Şimdiki Tehlikeler:** Korunmaz. Baraj sularının oluşturduğu erozyon.

**Şimdiki Durum:**

**Koruma Derecesi:** I. (Bir) Derece Arkeolojik Sit

**Sit Potansiyeli:**

**HAZIRLAYANLAR :** TARİH: 12.02.2015

Necdet BAYBOSTAN  
Arkeolog

**Şimdiki Koruma:**Korunmaz.

Özlem GÖKPINAR DEMİRÇİ  
Harita Mühendisi

T.C.  
KÜLTÜR VE TURİZM BAKANLIĞI  
KÜLTÜR VARLIKLARI VE MÜZELER GENEL MÜDÜRLÜĞÜ  
ESKİŞEHİR KÜLTÜR VARLIKLARINI KORUMA BÖLGE KURULU'NUN  
26.02.2015 TARİH VE 0018 SAYILI KARARI  
EKİDİR.



**KONTROL EDEN:** Sinan KOCA

**TARİH :** 12.02.2015 Bölge Kurulu Müdürü

**KURUL KARARLARI:**

**Yayın Dizisi:** -

**REVİZYON:**  
**GEEAYK ONAYI:**

**Gözlemler:**

**Kurul İsmi:** Kurul Karar Tarihi:Kurul Karar No:  
BKTVKBK'nun 17.07.1990 tarih, 1203 sayılı kararı

