

**T.C.**  
**KÜLTÜR VE TURİZM BAKANLIĞI**  
**ESKİŞEHİR KÜLTÜR VARLIKLARINI KORUMA BÖLGE KURULU**

**KARAR**

**Toplantı Tarih ve no:** 26.02.2015 - 151  
**Karar Tarih ve no :** 26.02.2015 - 3029

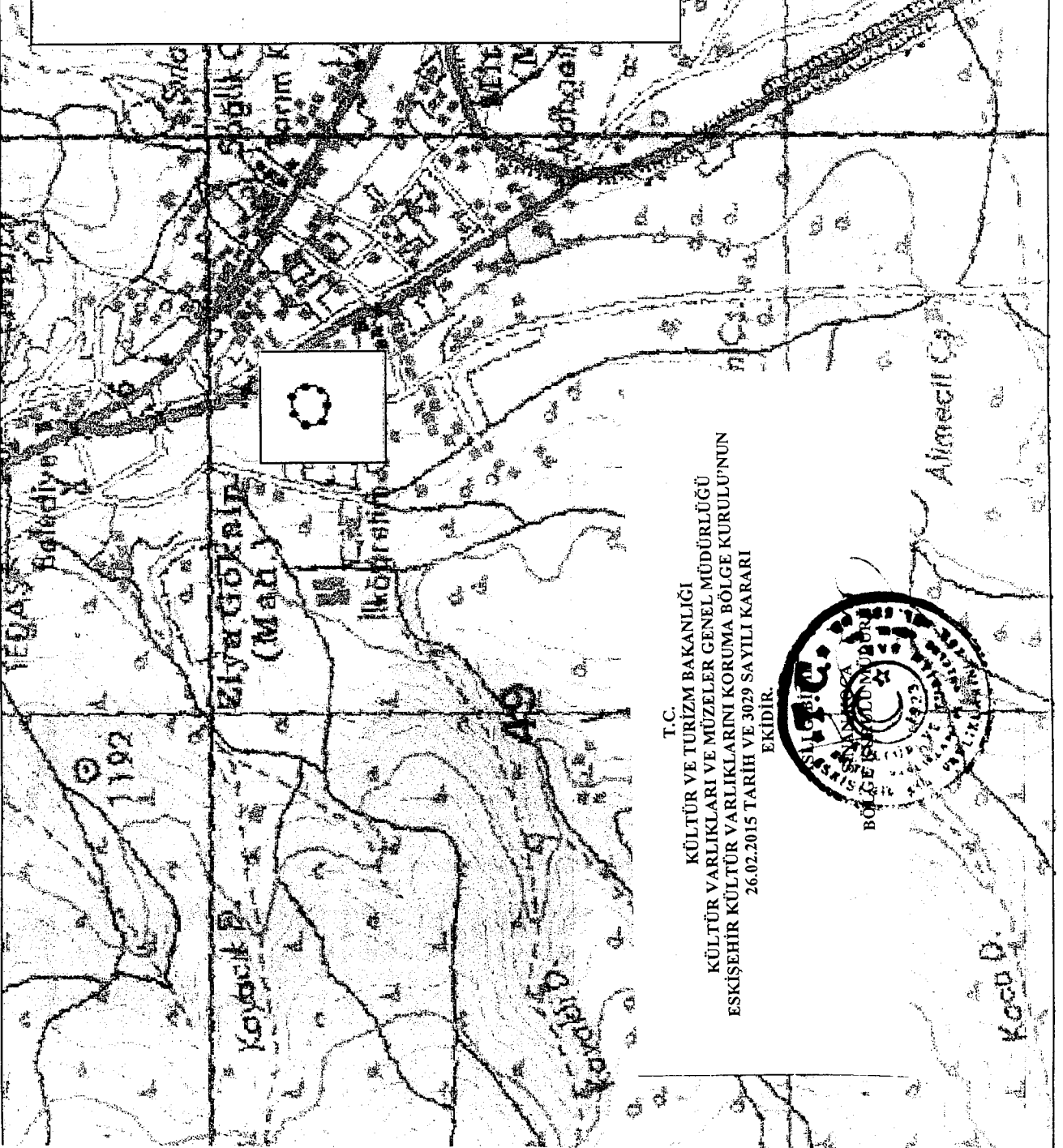
**Toplantı Yeri**  
**ESKİŞEHİR**

Bilecik İli, Bozüyük İlçesi, Dodurga Beldesi'nde yer alan tescilli Dodurga Tümülsü sit sınırlarının ve sit derecesinin güncellenmesi konusunda hazırlanan bilgi ve belgelerin değerlendirilmesi istemine ilişkin Kurul Müdürlüğü uzmanlarının 03.12.2014 tarihli yerinde inceleme raporu, ilgili kurum görüşlerinin iletiği yazılar, Enerji ve Tabii Kaynaklar Bakanlığı'nın (Maden İşleri Genel Müdürlüğü) 31.12.2014 tarih, 20913469-101.29.02-257673 sayılı yazısı, Bilecik Valiliği'nin (Kadastro Müdürlüğü) 05.01.2015 tarih, 47577019-190.99/21 sayılı yazısı, 23.02.2015 tarih, 1213 sayılı dosya inceleme raporu okundu, koordinatlı sit sınırı paftası, sit sınırlarının aktarıldığı kadastral paftası, tescil fişi, fotoğrafları ve dosyası incelendi, yapılan görüşmeler sonucunda;

Bilecik İli, Bozüyük İlçesi, Dodurga Beldesi'nde yer alan ve Bursa Kültür ve Tabiat Varlıklarını Koruma Kurulu'nun 17.07.1990 tarih ve 1203 sayılı Kararı ile tescilli Dodurga Tümülsü sit sınırlarının I. (Bir) Derece Arkeolojik Sit olarak güncellenen tescil fişi, koordinatlı sit sınırı paftası ve sit sınırlarının aktarıldığı kadastral paftasının uygun olduğuna, söz konusu alanda Kültür Varlıklarını Koruma Yüksek Kurulu'nun Arkeolojik Sitler, Koruma ve Kullanma Koşulları'na ilişkin 05.11.1999 gün, 658 sayılı İlke Kararı'nın ilgili hükümlerinin geçerli olduğuna ve bu hükümlerin geçiş dönemi koruma esasları ve kullanma koşulları olarak belirlenmesine; alanda gerekli güvenlik önlemlerinin artırılmasına, alanda kurulumuzdan izinsiz herhangi bir fiziki ve inşai müdahalede bulunulmamasına karar verildi.

Bilecik İli, Bozüyük İlçesi, Dodurga Beldesi  
Dodurga Tümülsü

I. (Bir) Derece Arkeolojik Sit Sınırı

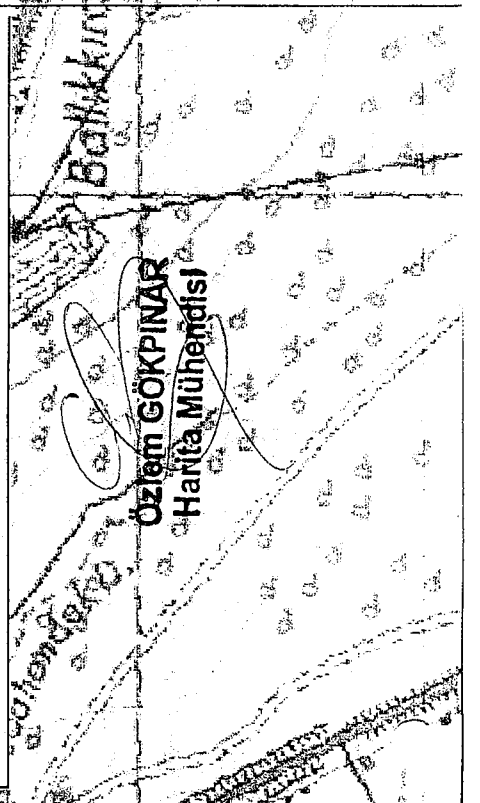


6 Derece Ed-50 Koordinatlar

Nokta No	Y	X
1	749538.264	4409857.054
2	749554.945	4409855.642
3	749566.797	4409846.302
4	749569.691	4409830.795
5	749568.362	4409815.355
6	749561.153	4409804.999
7	749552.117	4409797.300
8	749531.647	4409795.232
9	749511.945	4409801.642
10	749505.596	4409809.706
11	749502.081	4409827.280
12	749508.077	4409842.167
13	749519.655	4409853.125

Pafta: I23-B3

T.C.  
KÜLTÜR VE TURİZM BAKANLIĞI  
KÜLTÜR VARLIKLARI VE MÜZELER GENEL MÜDÜRLÜĞÜ  
ESKİŞEHİR KÜLTÜR VARLIKLARINI KORUMA BÖLGE KURULU'NUN  
26.02.2015 TARİH VE 3029 SAYILI KARARI  
EKİDİR.



Özlem GÖKPINAR  
Harita Mühendisi

BİLECİK İLİ, BOZÜYÜK İLÇESİ, DODURGA BELDESİ  
DODURGA TÜMÜLÜSÜ  
..... I. (BİR) DERECE ARKEOLOJİK SİT SINIRI

Dodurga Tümülüsü

5044

320

5044 320

T.C.  
KÜLTÜR VE TURİZM BAKANLIĞI  
KÜLTÜR VARLIKLARI VE MÜZELER GENEL MÜDÜRLÜĞÜ  
ESKİŞEHİR KÜLTÜR VARLIKLARINI KORUMA BÖLGE KURULU'NUN  
26.02.2015 TARİH VE 3029 SAYILI KARARI  
EKİDİR.



Pafta No: 123-b-19-a

Kopya Ölçek: 1/1000

5053

5053

5043

5055

Zemal KAYIKÇI  
Kültür Mühendisi

AVRUPA KONSEYİ	KÜLTÜREL VARLIKLARI KORUMA ENVANTERİ K.V.K.E		SİT	ENVANTER NO:	
TÜRKİYE	ESKİŞEHİR KÜLTÜR VARLIKLARINI KORUMA BÖLGE KURULU			HARİTA NO:	
İli: Bilecik	İlçesi: Bozüyük	Mahalle Veya Köyü: Dodurga	Pafta:	Ada:	Parsel: 320, 5044

Adı: Dodurga Tümlüsü

GENEL TANIM: Bilecik İli, Bozüyük İlçesi, Dodurga Beldesi'nin merkezinde Kütahya caddesi üzerinde yer alan yaklaşık 10 metre yükseklikte bir Tümlüştür. Tümlüsün üzerinde bir adet tek katlı taş örgü ev ve bu eve ait iki adet ahır bulunmaktadır. Tescil edildiği tarihteki fotoğraflarından bu yapıların tescil edildiği tarihte mevcut olduğu anlaşılmaktadır.

Koruma Şimdiki Tehlikeler: Korunmasız. Yapılaşma ve tarımsal erozyon tehlikesi.

Şimdiki Durum: Koruma Derecesi: I. (Bir) Derece Arkeolojik Sit


Sit Potansiyeli: HAZIRLAYANLAR : TARİH: 12.02.2015

Necdet BAYBOSTAN  
Arkeolog

Özlem GÖKPINAR DEMİRCİ  
Harita Mühendisi

Şimdiki Koruma:Korunmasız.

T.C.  
KÜLTÜR VE TURİZM BAKANLIĞI  
KÜLTÜR VARLIKLARI VE MÜZELER GENEL MÜDÜRLÜĞÜ  
ESKİŞEHİR KÜLTÜR VARLIKLARINI KORUMA BÖLGE KURULU'NUN  
26.02.2015 TARİH VE 3029 SAYILI KARARI  
EKİDİR



KONTROL EDEN: Sinan KOCA

TARİH : 12.02.2015 Bölge Kurulu Müdürü

KURUL KARARLARI:

Yayın Dizisi: -

REVİZYON:  
GEEAYK ONAYI:

Gözlemler: İsmi: Kurul Karar Tarihi:Kurul Karar No:  
VKBK'nun 17.07.1990 tarih, 1203 sayılı kararı

