

T.C.
KÜLTÜR VE TURİZM BAKANLIĞI
ESKİŞEHİR KÜLTÜR VARLIKLARINI KORUMA BÖLGE KURULU

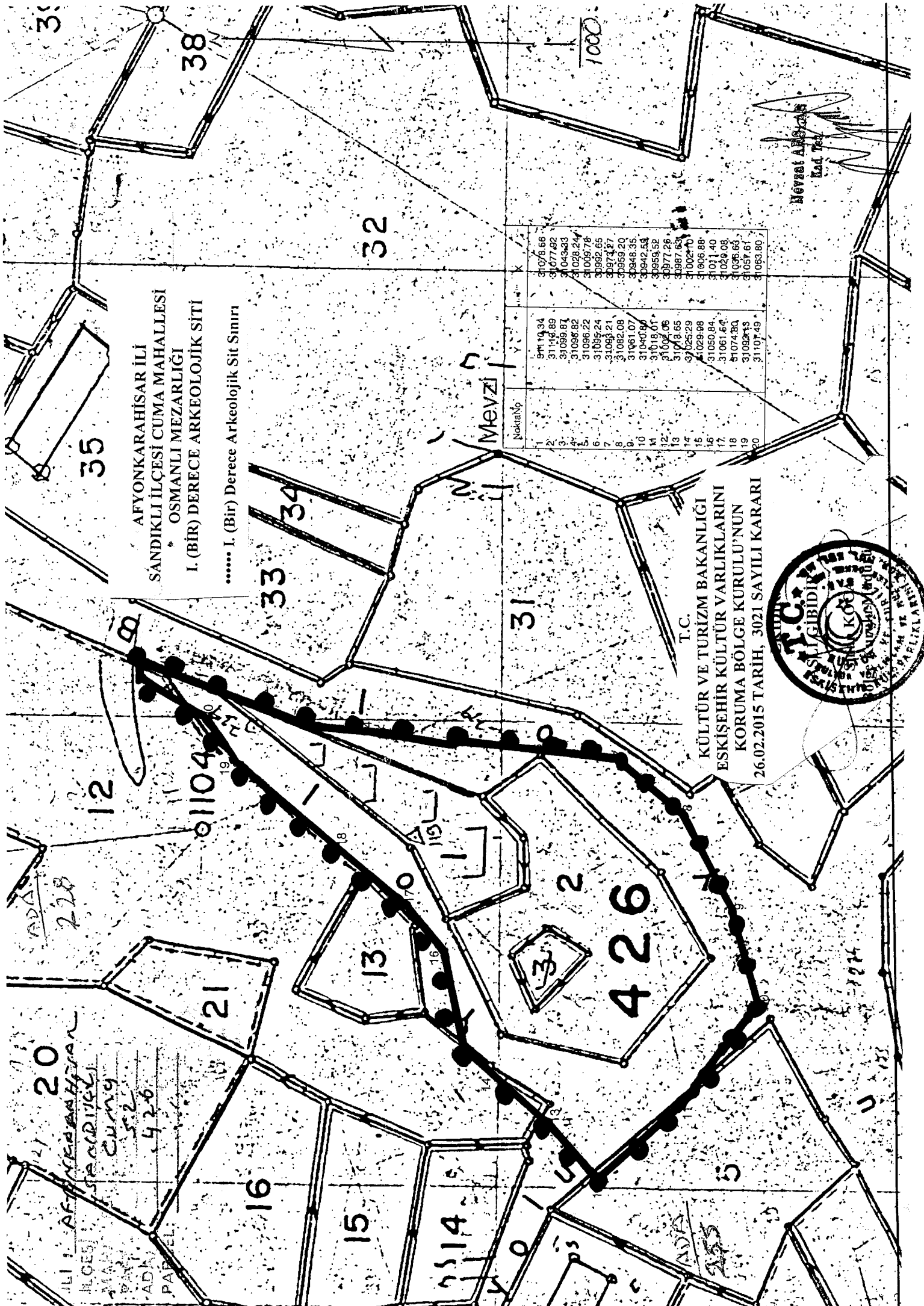
KARAR

Toplantı Tarih ve no: 26.02.2015 - 151
Karar Tarih ve no : 26.02.2015 - 3021

Toplantı Yeri
ESKİŞEHİR

Afyonkarahisar İli, Sandıklı İlçesi, Cuma Mahallesi'nde yer alan, I. (Bir) Derece Arkeolojik Sit olarak tescilli Osmanlı Mezarlığı'nın sit sınırlarının güncellenmesi konusunda hazırlanan bilgi ve belgelerin değerlendirilmesi istemine ilişkin Kurul Müdürlüğü uzmanlarının 17.11.2014 tarihli yerinde inceleme raporu, ilgili kurum görüşlerinin iletiildiği yazılar, Maden İşleri Genel Müdürlüğü'nün 31.12.2014 tarih, 257674-72331 sayılı yazısı, 23.02.2015 tarih, 1204 sayılı dosya inceleme raporu okundu, koordinatlı sit sınırı paftası, sit sınırlarının aktarıldığı kadastral paftası, tescil fişi, fotoğrafları ve dosyası incelendi, yapılan görüşmeler sonucunda;

Afyonkarahisar İli, Sandıklı İlçesi, Cuma Mahallesi'nde yer alan, Eskişehir Kültür ve Tabiat Varlıklarını Koruma Bölge Kurulu'nun 11.05.2006 tarih, 1172 sayılı Kararı ile I. (Bir) Derece Arkeolojik Sit olarak tescilli Osmanlı Mezarlığı'nın güncellenen tescil fişi, koordinatlı sit paftası ve sit sınırlarının aktarıldığı kadastral paftasının uygun olduğuna; söz konusu alanda Kültür Varlıklarını Koruma Yüksek Kurulu'nun Arkeolojik Sitler, Koruma ve Kullanma Koşulları'na ilişkin 05.11.1999 gün, 658 sayılı İlke Kararı'ndaki I. (Bir) Derece Arkeolojik Sitlerle ilgili hükümlerin geçerli olduğuna ve bu hükümlerin geçiş dönemi koruma esasları ve kullanma koşulları olarak belirlenmesine; alanda mevcut, eski tarihli kaçak kazı çukurlarının Belediyesince Müze Müdürlüğü uzmanları denetiminde kapatılarak uygulama öncesi ve sonrası rapor ve fotoğrafların Kurul Müdürlüğüne iletilmesine, sit sınırları içerisinde madencilik faaliyetlerinin yasaklanmasına ve Kurulumuzdan izinsiz herhangi bir fiziki ve inşai müdahalede bulunulmamasına karar verildi.




AFYONKARAHİSAR İLİ
SANDIKLI İLÇESİ CUMA MAHALLESİ
OSMANLI MEZARLIĞI
I. (BİR) DERECE ARKEOLOJİK SITI

..... I. (Bir) Derece Arkeolojik Sit Sınırı

Nokta No	Y	X
1	31078.66	31078.66
2	31077.92	31077.92
3	31043.33	31043.33
4	31028.24	31028.24
5	31009.78	31009.78
6	30992.65	30992.65
7	30974.87	30974.87
8	30959.20	30959.20
9	30948.35	30948.35
10	30942.58	30942.58
11	30953.82	30953.82
12	30977.26	30977.26
13	30987.63	30987.63
14	31002.70	31002.70
15	31019.65	31019.65
16	31029.98	31029.98
17	31050.84	31050.84
18	31061.64	31061.64
19	31074.80	31074.80
20	31082.13	31082.13
21	31107.49	31107.49

Mevzat Arslan
Kad. Res.

T.C.
KÜLTÜR VE TURİZM BAKANLIĞI
ESKİŞEHİR KÜLTÜR VARLIKLARINI
KORUMA BÖLGE KURULU'NUN
26.02.2015 TARİH, 3021 SAYILI KARARI



İLİ : AFYONKARAHİSAR
İLÇESİ : SANDIKLI
MAHALLESİ : CUMA
PAZARI : 52
ADAN : 420
PAZAR : 420

ADA 228

20

21

13

3

426

16

15

14

2

12

1104

12

31

33

34

35

38

32

3

1000

MEVZİ

Afyonkarahisar İli Sandıklı İlçesi Cuma Mahallesi
Osmanlı Mezarlığı 1. (Bir) Derece Arkeolojik Siti
1. (Bir) Derece Arkeolojik Sit Sınırı

CUMA
Mezarlığı

ED 50 - 6 DERECE

1/KROKI

Nokta No	Y	X
1	263199.804	4262646.249
2	263203.333	4262645.506
3	263188.290	4262611.335
4	263186.804	4262636.292
5	263183.647	4262677.907
6	263182.162	4262680.821
7	263179.562	4262541.507
8	263168.519	4262527.765
9	263165.619	4262517.550
10	263126.267	4262512.351
11	263103.977	4262529.993
12	263088.563	4262548.493
13	263060.418	4262558.921
14	263117.520	4262572.336
15	263117.348	4262576.978
16	263138.334	4262580.878
17	263149.291	4262589.235
18	263168.033	4262605.392
19	263181.976	4262625.821
20	263190.519	4262631.763

T.C.

KÜLTÜR VE TURİZM BAKANLIĞI
ESKİŞEHİR KÜLTÜR VARLIKLARINI
KORUMA BÖLGE KURULU'NUN
26.02.2015 TARİH, 3021 SAYILI KARARI

PAEİA/L24-B1

Adem-DAĞ
Kadastro Teknikleri



AVRUPA KONSEYİ	KÜLTÜREL VARLIKLARI KORUMA ENVANTERİ K.V.K.E		SİT	ENVANTER NO:	
TÜRKİYE	ESKİŞEHİR KÜLTÜR VARLIKLARINI KORUMA BÖLGE KURULU			HARİTA NO:	
İli: Afyonkarahisar	İlçesi: Sandıklı	Mahalle Veya Köyü: Cuma Mahallesi	Pafta: 52	Ada: 426 228	Parsele: 1, 2, 3 12

Adı: Osmanlı Mezarlığı

GENEL TANIM: Afyonkarahisar İli, Sandıklı İlçesi, Cuma Mahallesi'nde yer alan mezarlık, yerleşim alanının kuzeydoğu yönünde yer almakta olup Eskişehir Kültür ve Tabiat Varlıklarını Koruma Bölge Kurulu'nun 11.05.2006 tarih, 1172 sayılı Kararı ile I. (Bir) Derece Arkeolojik Sit olarak tescillidir. Yapılan yerinde incelemelerde alanın boş arazi halinde olduğu, alanda bezemesiz sal taşları ile oluşturulmuş Müslüman mezarlarının bulunduğu görülmektedir.

Koruma Şimdiki Tehlikeler: Kaçak kazı tehlikesine açık.

Şimdiki Durum: Alanda uzun zaman önce gerçekleştirildiği düşünülen bir kaçak kazı çukuru bulunmaktadır.

Koruma Derecesi: I. (Bir) Derece Arkeolojik Sit

Sit Potansiyeli: I. (Bir) Derece Arkeolojik Sit

HAZIRLAYANLAR : TARİH: 23.02.2015

Onur YILDIRIM
Arkeolog




Murat ZORLU
Şehir Plancısı



Şimdiki Koruma: Korumasız.

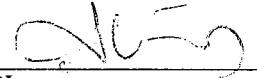
26.02.2015
3021



Önerilen Koruma: Yerel yönetimlerce korunma

KONTROL EDEN: Sinan KOCA
Bölge Kurulu Müdürü

TARİH : 23.02.2015



KURUL KARARLARI:

Yayın Dizisi: -

REVİZYON:
GEEAYK ONAYI:

Gözlemler:

Kurul İsmi: Kurul Karar Tarihi: Kurul Karar No:
Eskişehir KTVKKB - 11.05.2006 - 1172

