

T.C.
KÜLTÜR VE TURİZM BAKANLIĞI
ESKİŞEHİR KÜLTÜR VARLIKLARINI KORUMA BÖLGE KURULU

KARAR

Toplantı Tarih ve no: 12.03.2015 - 153
Karar Tarih ve no : 12.03.2015 - 3052

Toplantı Yeri
ESKİŞEHİR

Eskişehir İli, Beylikova İlçesi, Dođanođlu Mahallesi sınırları içerisinde tespit edilen Aktarla Nekropolü'nün I. (Bir) Derece Arkeolojik Sit alanı olarak tescili konusuna ilişkin Eskişehir Valiliđi'nin (İl Kültür ve Turizm Müdürlüđü) 10.10.2013 tarih, 89783752-169-4048 sayılı yazısı, ilgili kurum görüşlerinin iletildiđi yazılar, Eskişehir Valiliđi'nin (Kadastro Müdürlüđü) 21.01.2014 tarih, 82953731-160-18/362 sayılı yazısı, 09.03.2015 tarih, 1587 sayılı dosya inceleme raporu okundu, koordinatlı sit sınırı paftası, sit sınırlarının aktarıldıđı kadastral pafta, tescil fişi ile fotoğrafları ve dosyası incelendi, yapılan görüşmeler sonunda;

Eskişehir İli, Beylikova İlçesi, Dođanođlu Mahallesi sınırları içerisinde tespit edilen ve 2863 sayılı Kanun'un 6. Maddesi kapsamında korunması gerekli kültür varlıklarından olan alanın "Aktarla Nekropolü" adıyla I. (Bir) Derece Arkeolojik Sit alanı olarak tesciline, hazırlanan tescil fişi, koordinatlı sit sınırı paftası, sit sınırlarının aktarıldıđı kadastral paftasının uygun olduđuna; alanda bulunan mimari parçaların Müze Müdürlüđüne taşınmasına, kaçak kazı çukurlarının ilgili mahkemenin uygun görüşü alınarak ilgili belediyesince Müze Müdürlüđü denetiminde kapatılmasına, alanda kaçak kazı yoluyla tahribat yapanların tespit edilmesi halinde sorumlular hakkında suç duyurusunda bulunulmasına, söz konusu alanda Kültür Varlıklarını Koruma Yüksek Kurulu'nun Arkeolojik Sitler, Koruma ve Kullanma Koşulları'na ilişkin 05.11.1999 gün, 658 sayılı İlke Kararı'nın ilgili hükümlerinin geçerli olduđuna ve bu hükümlerin geçiş dönemi koruma esasları ve kullanma koşulları olarak belirlenmesine, alanda gerekli güvenlik önlemlerinin artırılmasına ve sit sınırları içinde Kurulumuzdan izinsiz herhangi bir fiziki ve inşai müdahalede bulunulmamasına karar verildi.



KÜLTÜR VE TURİZM BAKANLIĞI
KÜLTÜR VARLIKLARI VE MÜZELER GENEL MÜDÜRLÜĞÜ
ESKİŞEHİR KÜLTÜR VARLIKLARI İZLENİM VE DEĞERLENDİRME BÖLGE KURULU'NUN
12.03.2015 TARİHİNDE ALINAN KARARI EKİDİR.

SOMAKIEN SİLSİLE
BAKALAR TERPE
DEVLET ORMANI

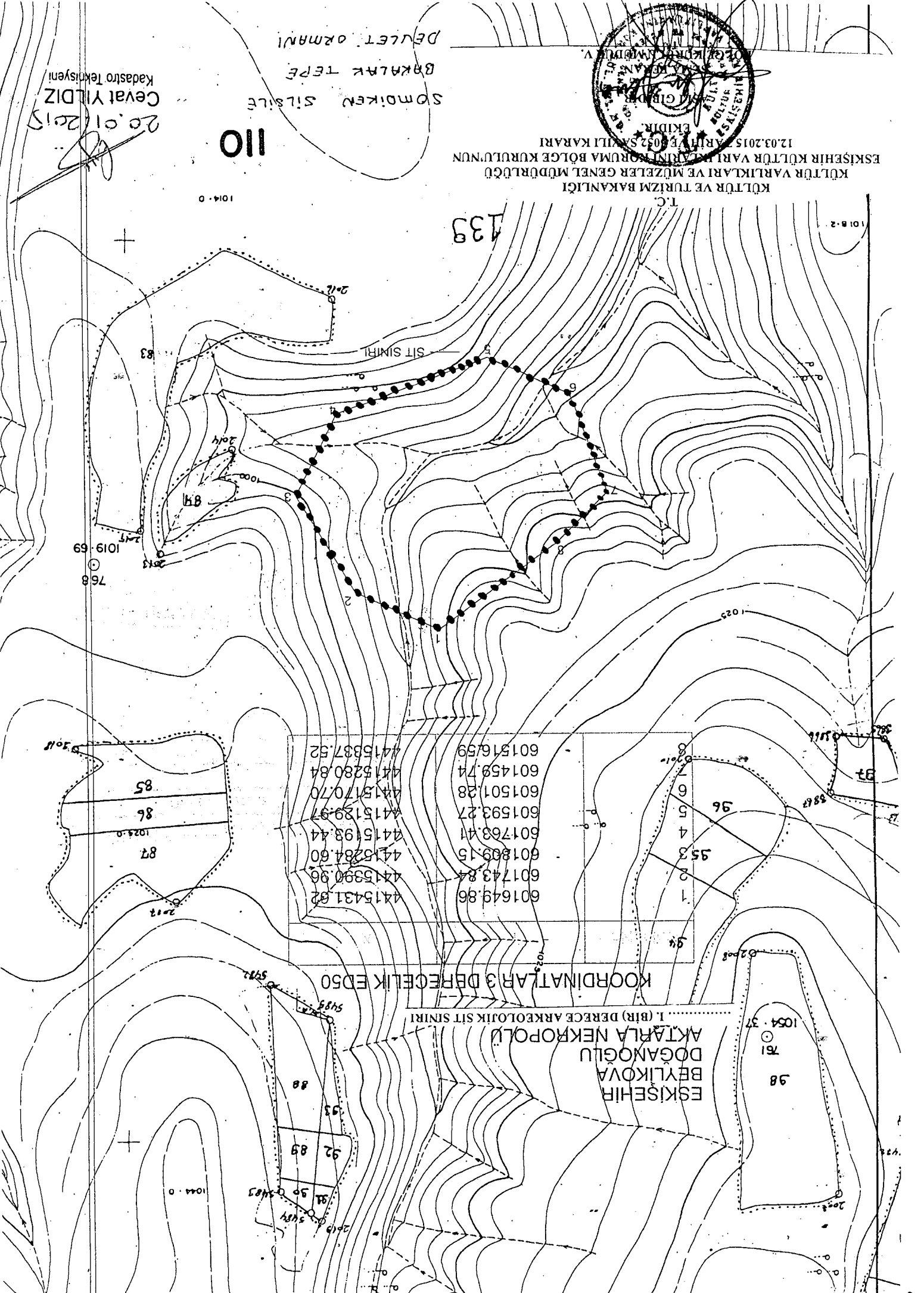
20.01.2015
Cevat YILDIZ
Kadastro Teknisyeni

110

1014.0

139

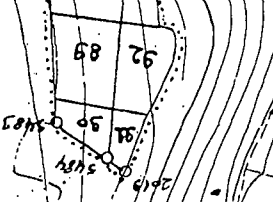
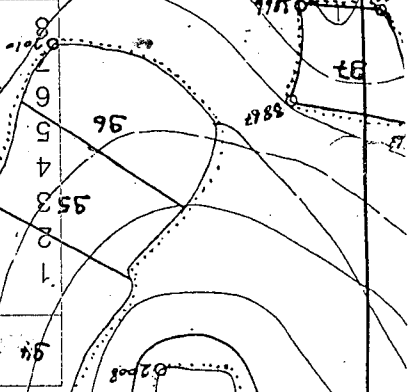
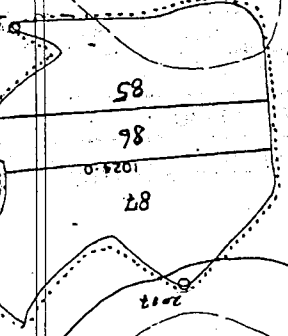
1018.2



601649.86	4415431.62
601743.84	4415390.96
601809.15	4415284.60
601763.41	4415193.44
601593.27	4415129.97
601501.28	4415170.70
601459.74	4415280.84
601516.59	4415337.52



KOORDİNATLAR 3 DERECELİK ED50

EKİŞEHİR
BEYLİKOVA
DOĞANOĞLU
AKTARLA NEKROPOLÜ
1. (BİR) DERECE ARKEOLOJİK SİT SINIRI



1044.0

AVRUPA KONSEYİ		DOĞAL VE KÜLTÜREL VARLIKLARI KORUMA ENVANTERİ DKVKE			SİT		Envanter No	26.08/0.2
TÜRKİYE		ANITLAR VE MÜZELER GENEL MÜDÜRLÜĞÜ					Harita No	İ26A2
İli	Eskişehir	İlçesi	Beylikova	Mahalle Veya Köyü		Doğanoğlu Köyü Aşağı Doğanoğlu Mh.		
Adı		Aktarla Nekropolü						
Genel Tanım	Aktarla Nekropolü; Beylikova İlçesi, Doğanoğlu Köyü, Aşağı Doğanoğlu Mahallesinin, 2,4 km. kuzeyinde, Aktarla Sirtinin doğu yamaçlarında, Aktarla Mevkiinde yer almaktadır. Kurumuş dere yatağının kuzeyinde yer alan yamaçlarda kaçak kazı açığa çıkarılmış iki adet mezar görülmüştür. Mezarlardan ilki dere yatağına daha yakın olup kaçak kazı ile tahrip edilmiştir. Mezar içinde, orta büyüklükte taşlar ve dik halde duran mermer sütun, mezarın etrafında ise kemik parçaları, Geç Roma Dönemine ait iki adet mezar steli ile bir adet sütun başlığı bulunmaktadır. Stellerden bir tanesi altı satır yazıtlı olup sol kenarı, üst ve alt kısmı kırık ve eksiktir. Diğer stel üzerinde herhangi bir yazıt tespit edilememiştir. İkinci mezar ise bu mezarın yaklaşık 30 m. kuzeydoğusunda yer almaktadır. Kaçak kazı çukuru etrafında kalın pişmiş toprak tuğla parçaları görülmüştür. Kaçak kazı ile açığa çıkarılan mezarların, tescil çalışmaları başlatılarak tescile önerilen Ağlısırtı Yerleşimine yakınlığı düşünüldüğünde alanın nekropol olduğu düşünülmektedir.							
Şüpheli Tehlikeler	İnsan erozyonu.							
Şimdiki Durum	Aşağıdoğanoğlu Mahallesinden Aktarla Mevkiine ulaşan yoldan ulaşım sağlanabilmektedir.							
Sit Potansiyeli	Arkeolojik kazı ve yüzey araştırması yapılabilir.				Koruma Dere	I. Derece Arkeolojik.		
Şimdiki Korum	Herhangi bir koruma yoktur.				Hazırlayanlar	C. Baykal AYDINBEK Arkeolog Bülent OKTA Arkeolog Zeki BÜRKÜK Arkeolog		
Önerilen Koruma	Tescilinden sonra kamulaştırma çalışmalarının yapılıp etrafının tel örgü ile çevrilmesi, muhtarlığına ve ilçe jandarma komutanlığına tebligat yapılması.				Kontrol Eden	M. Dürsun BAĞLAR Müze Müdürü		
Gözlemler					Kurul Karar N			
Yayın Dizisi					Kurul Karar Tarihi:			
					Kurul İsmi:			



T.C.
KÜLTÜR VE TURİZM BAKANLIĞI
KÜLTÜR VARLIKLARI VE MÜZELER GENEL MÜDÜRLÜĞÜ
ESKİŞEHİR KÜLTÜR VARLIKLARINI KORUMA BÖLGE KURULU'NUN
12.03.2015 TARİH VE 3052 SAYILI KARARI

