

T.C.
KÜLTÜR VE TURİZM BAKANLIĞI
ESKİŞEHİR KÜLTÜR VARLIKLARINI KORUMA BÖLGE KURULU

KARAR

Toplantı Tarih ve no: 13.03.2015 - 154

Karar Tarih ve no : 13.03.2015 - 3074

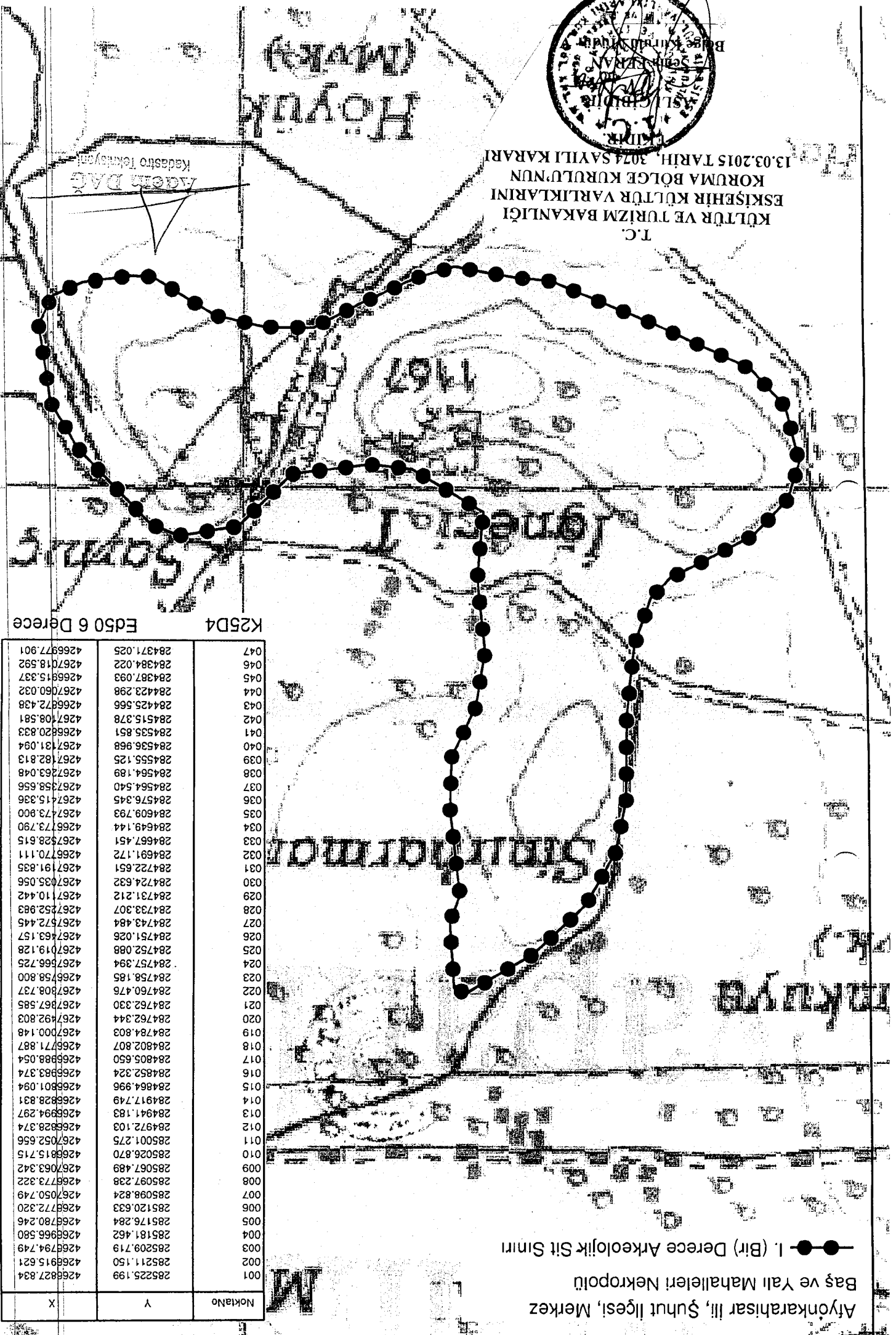
Toplantı Yeri
ESKİŞEHİR

Afyonkarahisar İli, Şuhut İlçesi, Baş ve Yalı Mahalleleri'nde yer alan, I. (Bir) Derece Arkeolojik Sit olarak tescilli Baş ve Yalı Mahalleleri Nekropolü'nün sit sınırlarının güncellenmesi konusunda hazırlanan bilgi ve belgelerin değerlendirilmesi istemine ilişkin Kurul Müdürlüğü uzmanlarının 26.11.2014 tarihli yerinde inceleme raporu, ilgili kurum görüşlerinin iletiildiği yazılar, Türk Telekom Afyonkarahisar İl Müdürlüğü'nün 19.01.2015 tarih, 16398 sayılı, BOTAŞ Anonim Şirketi'nin (Arazi İnşaat ve Kamulaştırma Daire başkanlığı) 13.01.2015 tarih, 1398 sayılı, OEDAŞ Genel Müdürlüğü'nün (Afyonkarahisar İl İşletme Müdürlüğü)14.01.2015 tarih, 170-20152155 sayılı yazısı, 06.03.2015 tarih, 1568 sayılı dosya inceleme raporu okundu, koordinatlı sit sınırı paftası, sit sınırlarının aktarıldığı kadastral paftası, tescil fişi, fotoğrafları ve dosyası incelendi, yapılan görüşmeler sonucunda;

Afyonkarahisar İli, Şuhut İlçesi, Baş ve Yalı Mahalleleri'nde yer alan, Eskişehir Kültür ve Tabiat Varlıklarını Koruma Bölge Kurulu'nun 24.05.2007 tarih, 1913 sayılı Kararı ile tescilli, 25.02.2011 tarih-4775 sayılı Kararımızla ilgili parsellere şerh konulmasına karar verilen I. (Bir) Derece Arkeolojik Sit olarak tescilli Baş ve Yalı Mahalleleri Nekropolü'nün güncellenen tescil fişi, koordinatlı sit paftası ve sit sınırlarının aktarıldığı kadastral paftasının uygun olduğuna; söz konusu alanda Kültür Varlıklarını Koruma Yüksek Kurulu'nun Arkeolojik Sitler, Koruma ve Kullanma Koşulları'na ilişkin 05.11.1999 gün, 658 sayılı İlke Kararı'ndaki I. (Bir) Derece Arkeolojik Sitlerle ilgili hükümlerin geçerli olduğuna ve bu hükümlerin geçiş dönemi koruma esasları ve kullanma şartları olarak belirlenmesine; alanda mevcut, eski tarihli kaçak kazı çukurlarının Belediyesince Müze Müdürlüğü uzmanları denetiminde kapatılarak uygulama öncesi ve sonrası rapor ve fotoğrafların Kurul Müdürlüğüne iletilmesine ve Kurulumuzdan izinsiz herhangi bir fiziki ve inşai müdahalede bulunulmamasına karar verildi.



T.C.
KÜLTÜR VE TURİZM BAKANLIĞI
ESKİŞEHİR KÜLTÜR VARLIKLARINI
KORUMA BÖLGE KURULU'NUN
13.03.2015 TARİHİ, 3074 SAYILI KARARI



Alyönkarahisar III, Şuhut İlçesi, Merkez
Baş ve Yalı Mahalleleri Nekropolü
●●●●● 1. (Bir) Derece Arkeolojik Sit Sınırı

K25D4 Ed50 6 Derece

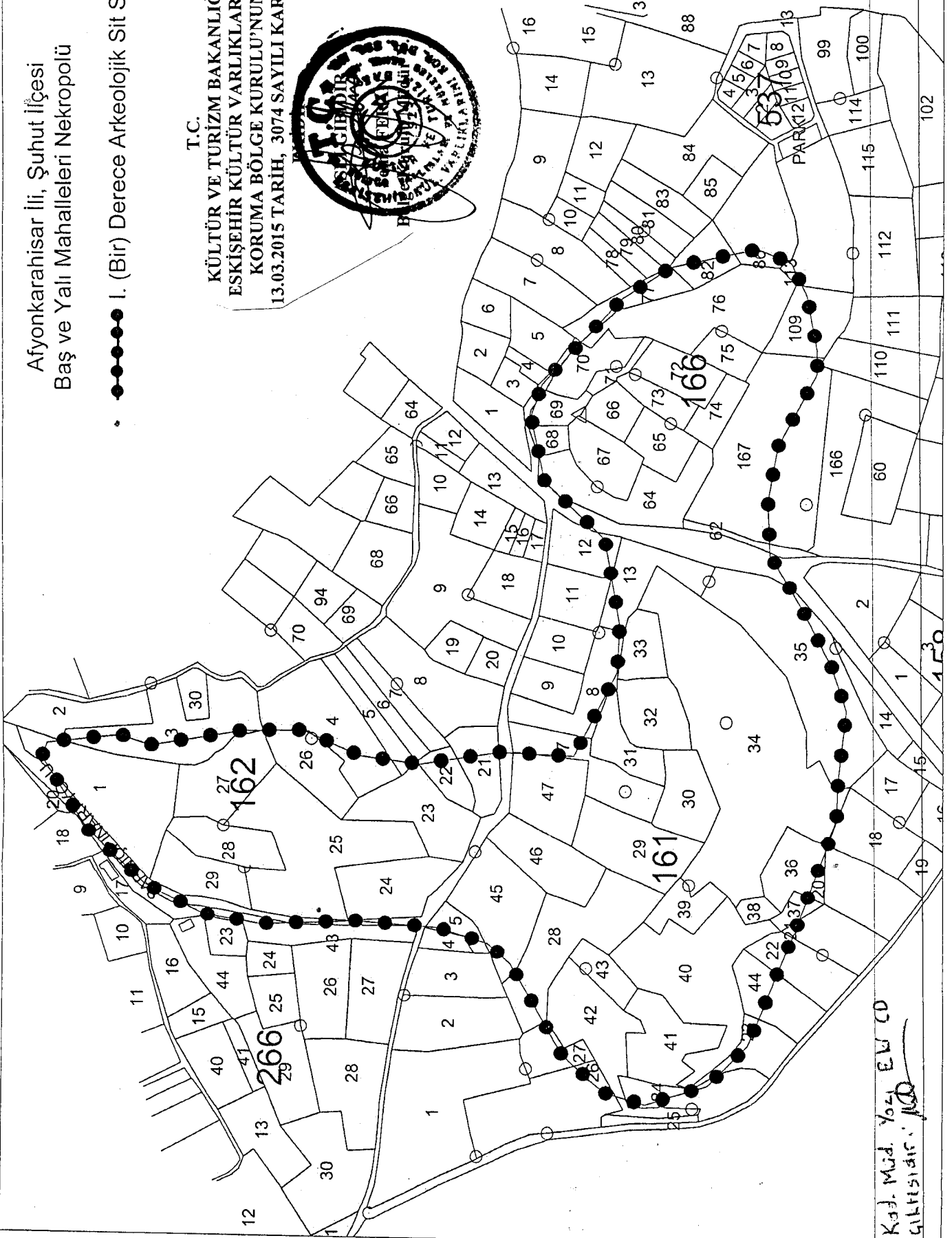

NoktaNo	Y	X
001	285225.199	4266827.834
002	285211.150	4266915.621
003	285209.719	426794.749
004	285181.462	4266966.580
005	285176.284	4266780.246
006	285120.633	426772.320
007	285098.824	4267050.749
008	285097.238	4267773.322
009	285067.489	4267063.342
010	285026.870	4266815.715
011	285001.275	4267052.656
012	284972.103	4266828.374
013	284941.183	4266994.297
014	284917.749	4266828.831
015	284864.996	4266801.094
016	284852.324	4266883.374
017	284805.650	4266888.054
018	284802.807	4266771.887
019	284784.803	4267000.148
020	284762.344	4267992.803
021	284762.330	4267867.585
022	284760.476	4267808.737
023	284758.185	4266758.800
024	284757.394	4267666.725
025	284752.088	4267119.128
026	284751.026	4267463.157
027	284743.484	4267572.445
028	284733.307	426752.983
029	284731.212	4267110.442
030	284724.632	4267335.056
031	284722.651	4267191.835
032	284691.172	4266770.111
033	284667.451	4267328.615
034	284649.144	4266773.790
035	284609.793	4267473.900
036	284576.345	4267415.336
037	284564.189	4267358.656
038	284564.189	4267363.048
039	284555.125	426782.813
040	284536.968	4267131.094
041	284535.851	4266820.833
042	284515.378	4267408.581
043	284425.566	4266872.438
044	284423.298	4267060.032
045	284387.093	4266815.337
046	284384.022	4267018.592
047	284371.025	4266977.901

Adem Dağ
Kadastro Teknisyeni


Afyonkarahisar İli, Şuhut İlçesi
Baş ve Yalı Mahalleleri Nekropolü

●●●●● I. (Bir) Derece Arkeolojik Sit Sınırı

T.C.
KÜLTÜR VE TURİZM BAKANLIĞI
ESKİŞEHİR KÜLTÜR VARLIKLARINI
KORUMA BÖLGE KURULU'NUN
13.03.2015 TARİH, 3074 SAYILI KARARI



Kad. Mjd. Yoz. ELV CD
GİTTİSİNİR. MO

AVRUPA KONSEYİ	KÜLTÜREL VARLIKLARI KORUMA ENVANTERİ K.V.K.E		SİT	ENVANTER NO:	
TÜRKİYE	ESKİŞEHİR KÜLTÜR VARLIKLARINI KORUMA BÖLGE KURULU			HARİTA NO:	
İli: Afyonkarahisar	İlçesi: Şuhut	Mahalle Veya Köyü: Baş ve Yalı Mahalleleri	Pafta:	Ada:	Parsel:
Adı:	Baş ve Yalı Mahalleleri Nekropolü				
GENEL TANIM: Afyonkarahisar İli, Şuhut İlçesi'nde bulunan alan ilçe merkezinin güneybatısında bulunmakta olup Eskişehir Kültür ve Tabiat Varlıklarını Koruma Bölge Kurulu'nun 24.05.2007 tarih, 1913 sayılı Kararı ile sehven Ortapınar Köyü'nde yer aldığı bildirilerek "Ortapınar Köyü Kaya Mezarları" adıyla tescil edilmiş, 16.02.2012 tarih-346 sayılı Kararla "Baş ve Yalı Mahalleleri Nekropolü I. (Bir) Derece Arkeolojik Siti" olarak düzeltilen tescil fişi uygun bulunmuştur. Nekropol mevcutta büyük bölümü boş arazi halindeki doğal kayalık alanda bulunmaktadır. Alanın bir kısmında; geçmiş yıllarda gerçekleştirilen kaçak kazılar sonucu ortaya çıkmış oda tipi kaya mezarları görülebilmektedir.					
Koruma Şimdiki Tehlikeler: Kaçak kazılar.					
Şimdiki Durum: Alan boş arazi halindedir. Küçük bir bölümünde günümüz yapıları bulunmaktadır.			Koruma Derecesi: I. (Bir) Derece Arkeolojik Sit		
Sit Potansiyeli: I. (Bir) Derece Arkeolojik Sit			HAZIRLAYANLAR : TARİH: 06.03.2015		
Şimdiki Koruma: Korumasız.			Onur YILDIRIM Arkeolog		
Önerilen Koruma: Yerel yönetimlerce korunması.			Murat ZORLU Şehir Plancısı		
			KONTROL EDEN: Sinan KOCA Bölge Kurulu Müdürü		
Yayın Dizisi: -			TARİH : 06.03.2015		
Gözlemler:			KURUL KARARLARI:		
			REVİZYON: GEEAYK ONAYI:		
			Kurul Karar Tarihi: Kurul Karar No: Eskişehir KTVKKBK - 24.05.2007 - 1913 Eskişehir KTVKKBK - 16.02.2012 - 346		
