



T.C.

**KÜLTÜR VE TURİZM BAKANLIĞI
İZMİR 2 NUMARALI KÜLTÜR VARLIKLARINI
KORUMA BÖLGE KURULU
KARAR**

TOPLANTI TARİHİ VE NO : 22.04.2015-212

45.10/99

KARAR TARİHİ VE NO : 22.04.2015-5111

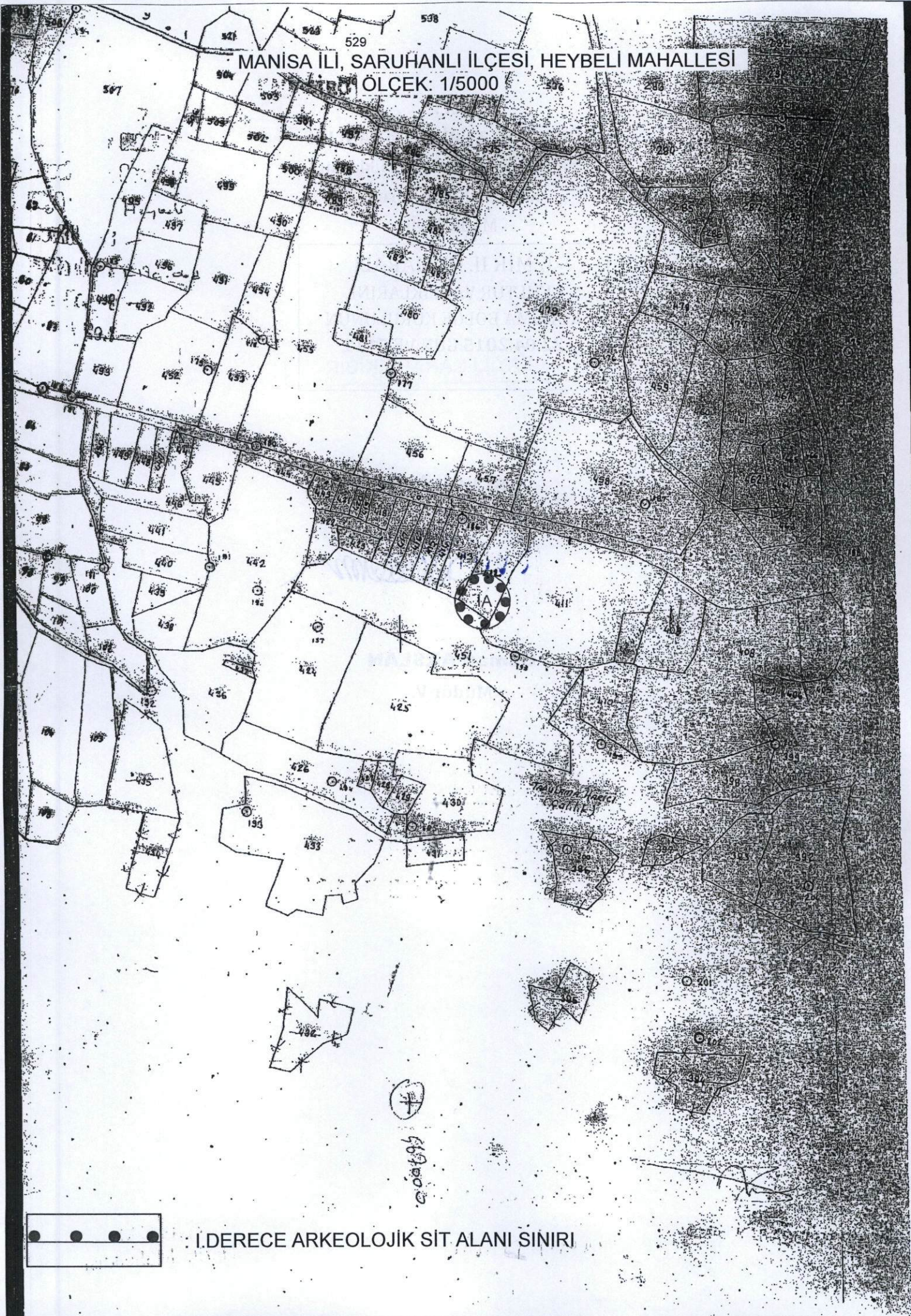
Toplantı Yeri
İZMİR

Manisa ili Saruhanlı ilçesi Heybeli Mahallesi Avdanpınarı mevkiinde bulunan alanın I (birinci) Derece Arkeolojik sit olarak talebine ilişkin İzmir II Numaralı Kültür Varlıklarını Koruma Bölge Kurulu Müdürlüğünün 09.03.2015 tarihli ve 738 sayılı yazısı ve eki kurum görüşü haritası, 2863 sayılı Kanunun 7. Maddesi gereği iletilen kurum görüşleri; Kurul Müdürlüğü uzmanlarınca hazırlanan 21.04.2015 tarihli ve 374 sayı ile kayıtlı rapor okundu, ekleri incelendi, yapılan görüşmeler sonunda;

Manisa ili Saruhanlı ilçesi Heybeli Mahallesi Avdanpınarı mevkiinde bulunan Tümülsün kararımız eki 1/5000 ölçekli paftada işaretlenen şekli ve “Heybeli Tümülsü” adı ile I (birinci) Derece Arkeolojik sit olarak tescil edilmesine, ekli tescil fişinin uygun olduğuna, karar verildi.


MANİSA İLİ, SARUHANLI İLÇESİ, HEYBELİ MAHALLESİ


ÖLÇEK: 1/5000



I.DERECE ARKEOLOJİK SİT ALANI SINIRI

AVRUPA KONSEYİ	KÜLTÜREL VARLIKLARI KORUMA ENVANTERİ	K.V.K.E.	S İ T	ENVANTER NO	4 5 . 1 0 / 9 9	
TÜRKİYE	KÜLTÜR VARLIKLARI VE MÜZELER GENEL MÜDÜRLÜĞÜ			HARİTA NO		
İLİ : Manisa	İLÇESİ : Saruhanlı	MAHALLE - KÖY VEYA MEVKİİ: Heybeli Mahallesi Avdanpınarı Mevkii	KADASTRO PAFTA :	ADA	PARSEL	
ADI : Heybeli Tümülüsü						
GENEL TANIM : Saruhanlı – Gölmarıara karayolunun doğusunda Heybeli Mahallesiinin yaklaşık 1 km batısında tarım arazileri üzerinde yer alan bir tepecik üzerinde konumlandığı görülmektedir. Alana ulaşım tarla arası yollarla sağlanmaktadır.						
ŞİMDİKİ TEHLİKELER : Kaçak Kazılar						
ŞİMDİKİ DURUM : Tarla						
ŞİT POTANSİYELİ : I (birinci) Derece Arkeolojik sit						
ŞİMDİKİ KORUMA : Yok.						
ÖNERİLEN KORUMA : ilgili yerel yönetim ve güvenlik birimince alanın sık sık kontrolünün yapılması ve yerel halkın konuya ilişkin bilgilendirilmesi korumaya ilişkin ivedilikle alınması gereken önlemlerdir.						
YAYIN DİZİSİ						
GÖZLEMLER : Tepe üzerinde her ne kadar döneme ilişkin veri sunacak seramik buluntusuna rastlanmamış olsa da kayalık alanın tepe kısmında yığma bir tepecikte (Tümülüs) gerçekleştirilen kaçak kazılar neticesinde bir açıklık oluşturulduğu tepenin tarımsal faaliyetler neticesinde büyük oranda yükseltisini kaybettiği düşünülmektedir. Ancak bahse konu mezar odasının tespiti toprak göçmeleri nedeniyle ile mümkün olmamıştır. Yöre halkı arasında alanda yer alan yığma tepenin tarımsal faaliyetler öncesinde daha yüksek olduğu zamanla düzleştiği ve alanın mezar tepe - yığma tepe olarak adlandırıldığı ifade edilmektedir						
				KORUMA DERESESİ		
				HAZIRLAYANLAR Tolga KOPARAL Arkeolog Halil UYAR Şehir Plancısı Yeliz CAN H. Mühendisi		
				KONTROL EDEN Osman ARSLAN Müdür V.		
				KORUMA KURULU KARARLARI		
				REVİZYON KORUMA KURULU ONAYI		





T.C.
KÜLTÜR VE TURİZM BAKANLIĞI
İzmir İl Nolu Kültür Varlıklarını
Koruma Bölge Kurulu
Müdürüğü

İZMİR İL NUMARALI
KÜLTÜR VARLIKLARINI
KORUMA BÖLGE KURULUNUN
22.05.2015 GÜN VE 511
SAYILI KARAR EKİDİR



Osman ARSLAN
Müdür V. i

Toğra KOPARAL
Arkeolog