

T.C.
KÜLTÜR VE TURİZM BAKANLIĞI
ÇANAKKALE KÜLTÜR VARLIKLARINI
KORUMA BÖLGE KURULU
KARAR

Toplantı Tarihi ve No :26.05.2015 / 118
Karar Tarihi No :26.05.2015 / 2355

17.07.676
Toplantı Yeri
Gelibolu/Çanakkale

Çanakkale İli, Ezine İlçesi, Pınarbaşı Köyü, Saz Tarla mevkiinde, İ16b11a2c, İ16b11a2d pafta, 600 parsel numarasında kayıtlı, Çanakkale Kültür ve Tabiat Varlıklarını Koruma Bölge Kurulu'nun 28.04.2010 tarih ve 4846 sayılı kararı ve karar eki Troia Tarihi Milli Parkı 1/25000 ölçekli Uzun Devreli Gelişme Revizyon Planı'nda "Milli Park Sınırı, Köy Yerleşik Alan Sınırı ve Kontrollü Kullanım Zonu" lejant taraması ile gösterilen alanda kalan Pınarbaşı Köy Mezarlığı'na ilişkin Çanakkale İl Özel İdaresi, Ruhsat ve Denetim Müdürlüğü'nün 27.04.2015 tarih ve 4386 sayılı yazısı; Ezine Kaymakamlığı, Pınarbaşı Köy Muhtarlığı'nın 25.03.2015 tarih ve 2015/06 sayılı yazısı ile hazırlanan Çanakkale Kültür Varlıklarını Koruma Bölge Kurulu Müdürlüğü'nün uzman raporu okundu, dosyası ve ekleri incelendi, yapılan görüşmeler sonucunda;

Çanakkale İli, Ezine İlçesi, Pınarbaşı Köyü, Saz Tarla mevkiinde, İ16b11a2c, İ16b11a2d pafta, 600 parselde yer alan Pınarbaşı Köy Mezarlığı'nın 2863 sayılı Kanun'un 6 ve 7. Maddeleri kapsamında olması nedeni ile tescillenmesine, Tabiat Varlıklarını Koruma Yüksek Kurulu'nun 05.11.1999 tarih ve 660 sayılı ilke kararı gereği Koruma Grubu'nun I. Grup Yapı olarak belirlenmesine, mezarlık parsel sınırlarının ise koruma alanı olarak belirlenmesine, hazırlanmış tescil fişinin ve öneri tescil haritasının uygun olduğuna karar verildi.

BAŞKAN
A. Coşkun ÖZGÜNEL
(İmza)

BAŞKAN YRD.
Ali Osman UYSAL
(İmza)

ÜYE
Ali Emrah ÜNLÜ
(İmza)


ÜYE
Turan BARLAS
(İmza)

ÜYE
Fatih ELCİL
(İmza)

ÜYE
Hasan Ömer KORMAN
(İmza)

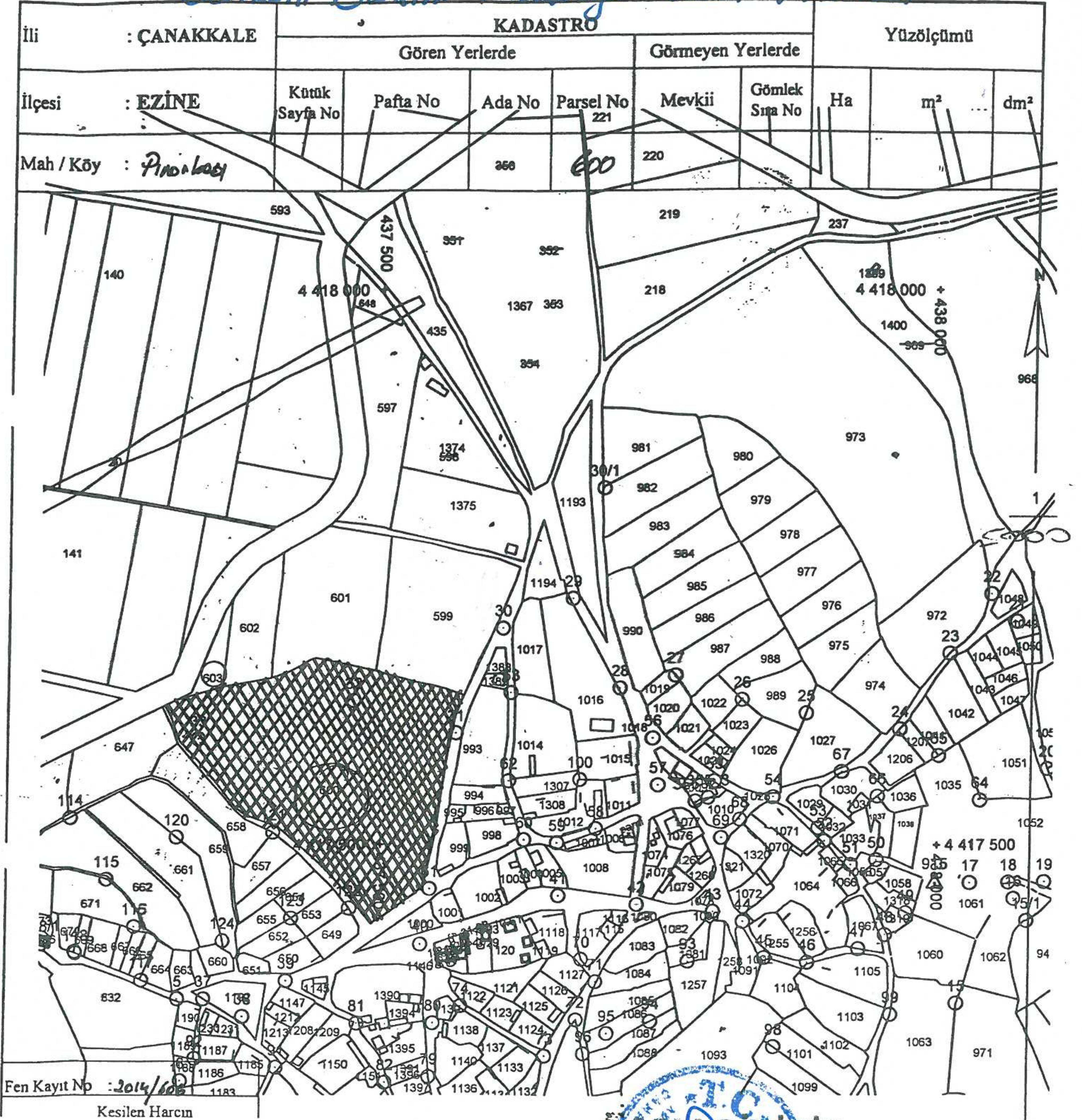
ÜYE
Halil İbrahim KAHRAMAN
(İmza)

ÜYE
Sevim TUNÇDEMİR
Müze Müd.Tem.
(İmza)



ÜYE
İsrafil ERDOĞAN
Orman ve Su İşleri Müd. Tem.
(İmza)

Osmanlı Dönemi Mezarlığı Tescil Haritası




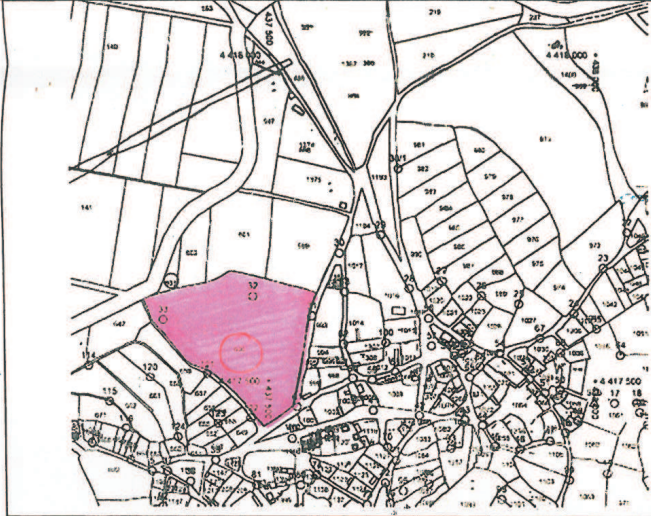
Çanakkale KVKBK'nun 26.05.2015
Gün ve 2355 Sayılı karar ekidir.



Osmanlı Dönemi Mezarlığı Tescil Haritası

AVRUPA KONSEYİ	DOĞAL VE KÜLTÜREL VARLIKLARIN KORUMA ENVANTERİ D.K.V.K.E	SİT	ENVANTER NO:
TÜRKİYE	KÜLTÜR VARLIKLARI VE MÜZELER GENEL MÜDÜRLÜĞÜ		HARİTA NO:
İLİ: Çanakkale	İLÇESİ: Ezine	MAHALLE KÖY MEVKİİ: Pınarbaşı Köyü, Saz Tarla Mevkii	KADASTRO PAFTA ADA PARSEL: i16b11a2c, i16b11a2d pafta 600 no'lu parsel
ADI: Pınarbaşı Mezarlığı			
GENEL TANIM: Çanakkale İli, Ezine İlçesi, Pınarbaşı Köyü, Saz Tarla Mevkiinde i16b11a2c, i16b11a2d pafta 600 parselde yer alan, Pınarbaşı Mezarlık alanı içerisinde yoğun olarak Osmanlı Dönemi Sarıklı, Fesli, Hotozlu yazıtlı mezar taşlarının olduğu görülmüştür. Mezarlık alanı genel itibariyle metruk bir haldedir. Anılan mezarlık alanı içerisinde çok sayıda devşirme malzeme ile yapılmış mezarlarda bulunmaktadır. İn-situ konumda olmadığı düşünülen mezar taşı yapmak amacıyla mezarlığa taşındığı düşünülen mermer ve granit yivli, yivsiz sütun parçalarına, arşitrav parçalarına ve muhtelif Roma Dönemi mimari bloklara rastlanılmıştır. Yine mezarlık alanı içerisinde Musalla taşının Korinth Tipi sütun başlığı üzerine Dor Düzeni sütun üst üste konularak oluşturulmuş olduğu görülmüştür. Mezarlığın dışındaki/çevresindeki tarlalarda da yivli, yivsiz, sütun gövdeleri, mermer, granit ve mimari parçalara rastlanılmıştır. Söz konusu 600 no'lu parsel üzerindeki Pınarbaşı Mezarlığı'nın 1. Derece arkeolojik sit potansiyeli taşımaktadır.			
ŞİMDİKİ DURUMU: Mezarlık			
SİT POTANSİYELİ: 1. Derece Arkeolojik Sit			
ŞİMDİKİ KORUMA: Mezarlık olarak kullanılmakta ve defin işlemleri devam etmektedir.		KORUMA DERECE: 1. Derece Arkeolojik Sit	
HAZIRLAYANLAR: Y.Şehir Plancısı Deniz KARAKAŞ Arkeolog İbrahim DEMİRCİ		KONTROL EDEN: İbrahim DEMİRCİ	
ÖNERİLEN KORUMA: 1. Derece Arkeolojik Sit		GÖZLEMLER:	
YAYIN DİZİN:		ALINAN KARARLAR:	
REVİZYON:		ONAY:	

HARİTALAR-FOTOĞRAFLAR:



ASLİ GİBİDİR

İbrahim DEMİRCİ
Müdür V.

Çanakkale KVKB'nun 26.05.2015
Gün ve 2355 Sayılı karar ekidir.