



T.C.

**KÜLTÜR VE TURİZM BAKANLIĞI**  
**İZMİR 2 NUMARALI KÜLTÜR VARLIKLARINI**  
**KORUMA BÖLGE KURULU**  
**KARAR**

TOPLANTI TARİHİ VE NO : 11.06.2015-219

45.10/84

KARAR TARİHİ VE NO : 11.06.2015-5309

Toplantı Yeri  
İZMİR

Manisa ili Saruhanlı ilçesi Alibeyli ve Çınaroba Mahallesi Mülki Hudutlarında gerçekleştirilen yüzey araştırması neticesinde tescil önerisi getirilen alana ilişkin bilgi ve belgelerin iletildiği Kültür Varlıkları ve Müzeler Genel Müdürlüğünün 06.11.2008 tarihli ve 201503 sayılı yazısı ve ekleri, Alanın kültür varlığı niteliği taşıdığı ve bu nedenle 2863 sayılı yasa kapsamında ilgili kurumların görüşleri talep edildiği İzmir II Numaralı Kültür Varlıklarını Koruma Bölge Kurulu Müdürlüğünün 20.02.2015 tarihli ve 553 sayılı yazısı ve eki kurum görüşü haritası; konuya ilişkin iletilen ilgili kurum görüşü yazıları; Müdürlük uzmanlarınca hazırlanan 10.06.2015 tarihli ve 583 sayı ile kayıtlı rapor okundu, ekleri incelendi, yapılan görüşmeler sonunda;

Manisa ili Saruhanlı ilçesi Alibeyli ve Çınaroba Mahallesi Mülki Hudutlarında ve kararımız eki 1/5000 ölçekli kadastral pafta üzerinde sınırları belirlenen alanın Halitpaşa I Höyüğü; Halitpaşa II Tepe üstü Yerleşmesi ve Roma Dönemi Yerleşmesi adı ile I (birinci) Derece Arkeolojik Sit ve III. (Üçüncü) Derece Arkeolojik Sit olarak tescil edilmesine, ekli tescil fişinin uygun olduğuna karar verildi.



T.C.

**KÜLTÜR VE TURİZM BAKANLIĞI**  
**İZMİR 2 NUMARALI KÜLTÜR VARLIKLARINI**  
**KORUMA BÖLGE KURULU**  
**KARAR**

TOPLANTI TARİHİ VE NO : 11.06.2015-219

45.10/84

KARAR TARİHİ VE NO : 11.06.2015-5310

Toplantı Yeri  
İZMİR

Manisa ili Saruhanlı ilçesi Alibeyli ve Çınaroba Mahallesi Mülki Hudutlarında bulunan İzmir 2. Numaralı Kültür Varlıklarını Koruma Bölge Kurulunun 11.06.2015 tarihli ve 5309 sayılı kararı ile tescilli alanın 2863 sayılı kanununun 17. maddesi kapsamında Geçiş Dönemi Koruma Esasları ve Kullanma Koşullarının belirlenmesi gerektiğine ilişkin Müdürlük uzmanlarınca hazırlanan 10.06.2015 tarihli ve 583 sayı ile kayıtlı rapor okundu, ekleri incelendi, yapılan görüşmeler sonunda;

Manisa ili Saruhanlı ilçesi Alibeyli ve Çınaroba Mahallesi Mülki Hudutlarında bulunan İzmir 2. Numaralı Kültür Varlıklarını Koruma Bölge Kurulunun 11.06.2015 tarihli ve 5309 sayılı kararı ile I (birinci) Derece Arkeolojik Sit ve III. (Üçüncü) derece Arkeolojik sit sınırları belirlenen alanın Geçiş Dönemi Koruma Esasları ve Kullanma Koşullarının:

I. (birinci) Derece Arkeolojik Sit alanında:

\*Kesinlikle hiçbir yapılaşmaya izin verilmemesine, bilimsel kazı çalışmaları dışında herhangi bir uygulama yapılamayacaktır.

\*Resmi ve özel kuruluşlarca zorunlu durumlarda yapılacak alt yapı uygulamaları için Müze Müdürlüğünün ve varsa Kazı Başkanının görüşüyle konu Koruma Bölge Kurulunda değerlendirilecektir.

\*Taş, toprak, kum vb. alınamaz, kireç, taş, tuğla, mermer, kum, maden vb. ocakları açılmaz, toprak, cüruf, çöp, sanayi atığı ve benzeri malzeme dökülemez.

\*Ağaçlandırmaya gidilemez, mevcut ağaçların bakımı yapılabilir.

\*Taşınmaz kültür varlıklarının mahiyetine tesir etmeyecek şekilde Koruma Bölge Kurulundan izin almak koşuluyla birleştirme (tevhit) ve ayırma (ifraz) yapılabilecektir.”

III. (üçüncü) derece Arkeolojik sit sınırları içerisinde

\* Bu alanlarda varsa Üst ölçekli plan kararlarına, Yoksa Plansız alanlar İmar Yönetmeliği ve Toprak Koruma ve Arazi Kullanma Kanununa aykırı olmamak koşuluyla alana ilişkin fiziki ve inşai müdahale gerektiren her türlü talep, Koruma Bölge Kurulunda değerlendirilir. Söz konusu talebin uygun görülmesi halinde, Kültür ve Tabiat Varlıklarını Koruma Yüksek Kurulu'nun



T.C.

**KÜLTÜR VE TURİZM BAKANLIĞI  
İZMİR 2 NUMARALI KÜLTÜR VARLIKLARINI  
KORUMA BÖLGE KURULU  
KARAR**

TOPLANTI TARİHİ VE NO : 11.06.2015-219

45.10/84

KARAR TARİHİ VE NO : 11.06.2015-5310

Toplantı Yeri  
İZMİR

05.11.1999 tarih ve 658 sayılı ilke kararı kapsamında ilgili Müze Müdürlüğünce sondaj kazısı yapılarak sondaj kazısı sonuçları Koruma Bölge Kuruluna iletilir. Sondaj kazıları sonucunda korunması gerekli taşınmaz kültür varlığı niteliğinde her hangi bir buluntuya rastlanılmaması halinde, uygulama Koruma Bölge Kurulu izni ile gerçekleştirilebilir.

\* Mevcut tarımsal faaliyetler sürdürülebilir.

\* Taş, toprak, kum vb. alınamaz, kireç, taş, tuğla, mermer, kum, maden vb. ocakları açılmaz, toprak, cüruf, çöp, sanayi atığı ve benzeri malzeme dökülemez.

\* Taşınmaz kültür varlıklarının mahiyetine tesir etmeyecek şekilde Koruma Bölge Kurulundan izin almak koşuluyla birleştirme (tevhit) ve ayırma (ifraz) yapılabilir.”

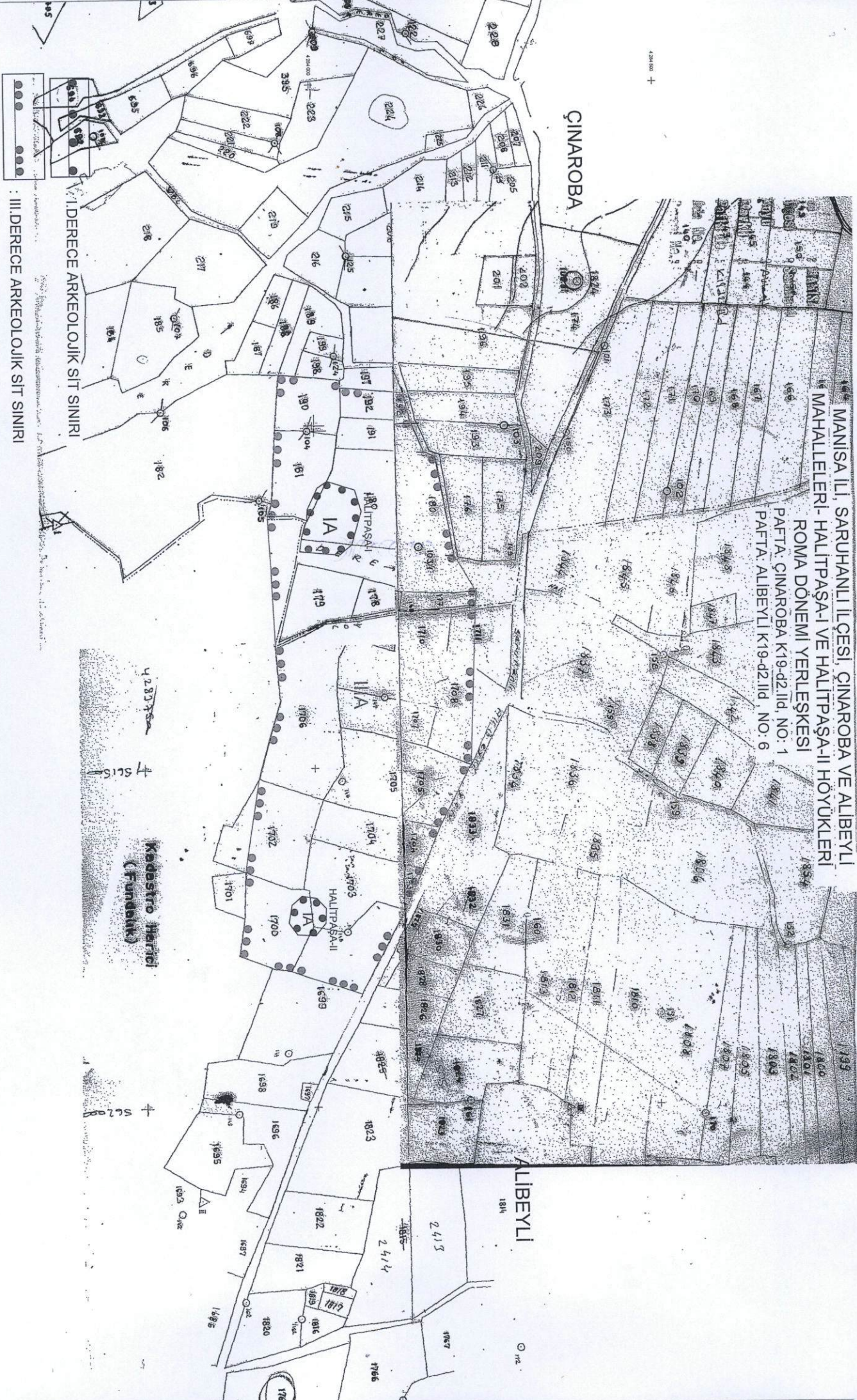
2863 sayılı kanununun 17. maddesi gereği 1/5000 Ölçekli Koruma Amaçlı Nazım İmar Planının ve 1/1000 Ölçekli Koruma Amaçlı Uygulama İmar Planının ilgili idarelerce hazırlanarak değerlendirilmek üzere Kurulumuza iletilmesi gerektiğine, karar verildi

MANISA İLİ, SARUHANLI İLÇESİ, ÇINARROBA VE ALIBEYLİ MAHALLELERİ- HALITPAŞA-I VE HALITPAŞA-II HÖYÜKLERİ

ROMA DÖNEMİ YERLEŞKESİ  
PAFTA: ÇINARROBA K19-d2 İlid. NO: 1  
PAFTA: ALIBEYLİ K19-d2 İlid. NO: 6

ÇINARROBA

ALIBEYLİ



III. DERECE ARKEOLOJİK SİT SINIRI

MESEDAĞ DATUMUNDA- 27-3' DİLİMDE HAZIRLANMIŞTIR.


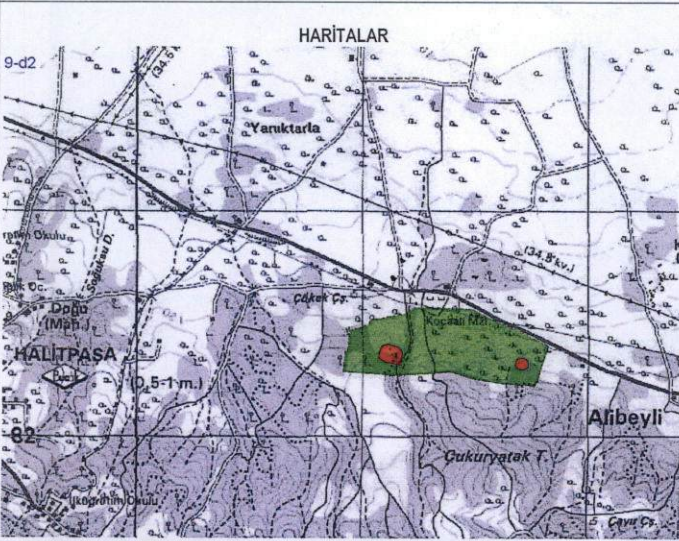
ÖLÇEK: 1/5000

1:5000

1:5000

1:5000



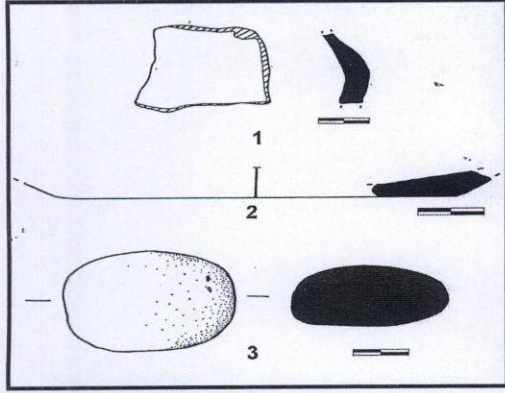
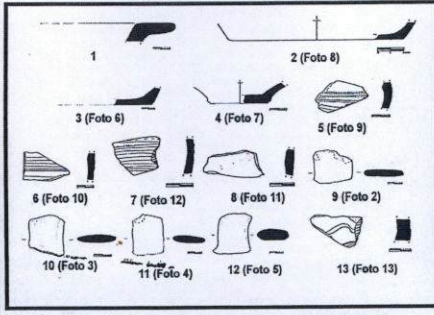

AVRUPA KONSEYİ	KÜLTÜREL VARLIKLARI KORUMA ENVANTERİ	K.V.K.E.	<b>S i t</b>	ENVANTER NO	4 5 . 1 0 / 8 4
<b>T Ü R K İ Y E</b>	KÜLTÜR VARLIKLARI VE MÜZELER GENEL MÜDÜRLÜĞÜ			HARİTA NO	
İLİ : Manisa	İLÇESİ : Saruhanlı	MAHALLE - KÖY VEYA MEVKİL:	Alibeyli- Çınaroba Mahalleleri	KADASTRO PAFTA :	ADA PARSEL
ADI :	Halitpaşa I Höyüğü - Halitpaşa II Tepe Üstü Yerleşmesi Ve Roma Dönemi Yerleşmesi				
GENEL TANIM :	Alan ilk defa D. French tarafından saptanmıştır. daha sonra Engin AKDENİZ Başkanlığında bir ekip yüzey araştırması gerçekleştirmiştir. Alanda yer alan iki adet yerleşme her iki araştırmacı tarafından da Halitpaşa I Tepe üstü yerleşmesi ve Halitpaşa II Höyüğü olarak isimlendirilmiş ve yüzey buluntuları Son Kalkolitik çağ, ilk Tunç Çağı ve Son Tunç Çağına tarihlenmiştir.				
ŞİMDİKİ TEHLİKELER :	Tarımsal faaliyetler				
ŞİMDİKİ DURUM	Tarla				
SIT POTANSİYELİ	I (birinci) Derece Arkeolojik sit III (üçüncü) Derece Arkeolojik Sit				
ŞİMDİKİ KORUMA	Yok.				
ÖNERİLEN KORUMA :	ilgili yerel yönetim ve güvenlik birimince alanın sık sık kontrolünün yapılması ve yerel halkın konuya ilişkin bilgilendirilmesi korumaya ilişkin ivedilikle alınması gereken önlemlerdir.				
YAYIN DİZİSİ	French 1969: 52) (D.H.French, "Prehistoric Sites from Western Anatolia II The Balıkesir and Akhisar/Manisa Areas Anatolian Studies 19 (1969) sf 53-54) ; E.AKDENİZ "2007 yılında Manisa ili ve ilçelerinde yürütülen Prehistorik - Protohistorik Yüzey Araştırmaları " 26. Araştırma Sonuçları Toplantısı 2.cilt Ankara 2009 sf. 255-266				
GÖZLEMLER:	Halitpaşa II höyüğü Saruhanlı - Halitpaşa yolunun güney batısında yer aldığı görülmektedir. Halitpaşa'nın 2 km. doğusunda, Alibeyli Mahallesi sınırları içerisinde 90 m. x 60 m. boyutlarında ve 2 m. yüksekliğindedir. Halitpaşa II Tepe üstü yerleşmesi ise Halitpaşa adıyla anılmasına karşın Saruhanlı İlçesi'nin güneydoğusundaki Alibeyli Mahallesi ve Çınaroba Mahallesi sınırları içindedir. Tepenin bulunduğu alan ve batısı yakın zamana kadar kullanılan "Hocalı (Kocaali)" mezarlığıdır. Karayolunun hemen güneyindeki doğal eğimli arazide, yaklaşık 150x80 m boyutlarındadır. Tepenin ovidan yüksekliği 21 m.dir. Söz konusu yerleşme her ne kadar tepe üstü yerleşimi olarak adlandırılabilir da tepenin tarımsal faaliyetlerle tahrip olması nedeni ile bugün bir yamaç yerleşmesi görünümündedir. Aynı dönemler içerisinde kullanılan iki yerleşme ve arasında yer alan arazide gerek tarımsal faaliyetler ve gerekse Roma dönemi yerleşmesi nedeni ile yerleşim sınırları dağınık bir görünüm almıştır. Halitpaşa I Höyüğünde yürütülen araştırmalarda ele geçen buluntulardan El yapımı Kahverengi astarlı Dışa uzatılmış ağır kenarlı çömlek parçası: İlk Tunç Çağı III.; Kırmızı astarlı El yapımı Düzleştirilmiş dip: İlk Tunç Çağı II-III.; Kırmızı astarlı, Çark yapımı Oluklu gövde parçası . Orta Tunç Çağı, Çark yapımı Gövde parçası: Son Tunç Çağına tarihlenmektedir. Benzer buluntu örnekleri Halitpaşa II Tepe üstü yerleşmesinde de yoğun olarak yüzeyde tespit edilmiştir. Her iki prehistorik yerleşim ve çevresinde Roma dönemine tarihlenebilecek oldukça yoğun seramik parçalarına rastlanmış olması gezdir havzasında döneme ilişkin bir köy yerleşmesine işaret etmektedir.				
KORUMA DERECESİ					
HAZIRLAYANLAR	Tolga KOPARAL Arkeolog Yeliz CAN Hj Mühendisi				
KONTROL EDEN	Osman ARSLAN Müdür V.				
KORUMA KURULU KARARLARI					
REVİZYON	KORUMA KURULU ONAYI				



Halitpaşa I, kuzeybatıdan görünüm.



Halitpaşa II Höyüğü, kuzeydoğudan görünüm.



İ.C.  
KÜLTÜR VE TURİZM BAKANLIĞI  
İzmir İl Nohu Kültür Varlıklarını  
Koruma Bölge Kurulu  
Müdürüğü

İZMİR II NUMARALI  
KÜLTÜR VARLIKLARINI  
KORUMA BÖLGE KURULUNUN  
11.06.2013 GÜN VE 5308  
SAYILI KARAR EKİDİR

ASLI GIBİDİR  
Osman ARSLAN  
Müdür V.

TOĞRA KOPARAL  
Arkeolog