



T.C.

**KÜLTÜR VE TURİZM BAKANLIĞI
ÇANAKKALE KÜLTÜR VARLIKLARINI
KORUMA BÖLGE KURULU
K A R A R**

**Toplantı Tarihi ve No : 29.06.2015/121
Karar Tarihi ve No : 29.06.2015/2418**

**Toplantı Yeri
ÇANAKKALE**

Çanakkale İli, Gökçeada İlçesi, Kaleköy Köyü, Yıldız Koyu Mevkiinde bulunan, Taşınmaz Kültür ve Tabiat Varlıkları Yüksek Kurulunun 17.10.1985 gün 1548 sayılı kararı ile karar eki 1/25000 ölçekli haritada belirtildiği üzere Kaleköy ve çevresi I.derece arkeolojik sit alanı, çevresinin 3. derece arkeolojik sit olarak tescil edilen, Kurulumuzun 21.05.2002 gün 1016 sayılı kararı ve karar eki 1/25000 ölçekli sit haritasında 3. derece arkeolojik sit olarak tescilinin devamına karar verilen, 23.12.2004 gün ve 482 sayılı kararımız ile onaylanan 1/10000 ölçekli sit haritasında 3.derece arkeolojik sit olarak sınırları belirlenen alanda kalan, Kurulumuzun 11.04.2012 tarih ve 299 sayılı kararı ile uygun görülen 1/5000 ölçekli Koruma Amaçlı Nazım İmar Planı kapsamında kalan, mülkiyeti Maliye Hazinesi adına kayıtlı, 122 ada, 8 nolu parselde bulunan değirmen savağının 2863 sayılı Kanunun 6.ve 7.maddeleri kıstaslarını taşıdığı anlaşıldığından tescil çalışmalarının başlatılmasına karar verilen ve anılan karar gereği Kurulumuza iletilen Gökçeada Belediye Başkanlığı, Fen İşleri Müdürlüğünün 04.02.2015 tarih ve 624 sayılı yazısı, Çanakkale Valiliği, İl Kültür ve Turizm Müdürlüğünün 07.05.2015 tarih ve 1883 sayılı yazısı ve eki incelendi, uzman raporu okundu, ilgili dosyası incelendi, yapılan görüşmeler sonunda;

Çanakkale İli, Gökçeada İlçesi, Kaleköy Köyü, Yıldız Koyu Mevkiinde bulunan, Kurulumuzun 23.12.2004 gün ve 482 sayılı kararı ve karar eki 1/10000 ölçekli sit haritasında 3.derece arkeolojik sit alanında kalan, mülkiyeti Maliye Hazinesi adına kayıtlı, 122 ada, 8 nolu parselde bulunan değirmen savağının 2863 sayılı Kültür ve Tabiat Varlıklarını Koruma Kanununun 6. ve 7. maddeleri kapsamında Korunması Gerekli Taşınmaz Kültür Varlığı olarak tesciline, koruma grubunun 2 olarak belirlenmesine ve hazırlanan tescil fişinin uygun olduğuna karar verildi.

BAŞKAN
Ahmet Coşkun ÖZGÜNEL
(imza)

BAŞKAN YRD.
Ali Osman UYSAL
(imza)

ÜYE
Turan BARLAS
(imza)

ÜYE
Fatih ELCİL
(imza)

ÜYE
Ali Emrah ÜNLÜ
(imza)



ÜYE
Hasan Ömer KORMAN
(imza)

ÜYE
Halil İbrahim KAHRAMAN
(imza)

ÜYE
Gökçeada Beld. Tems.
Seval DURAN
(imza)



ÜYE
Müze Müd. Tems.
Sevim TUNÇDEMİR
(imza)

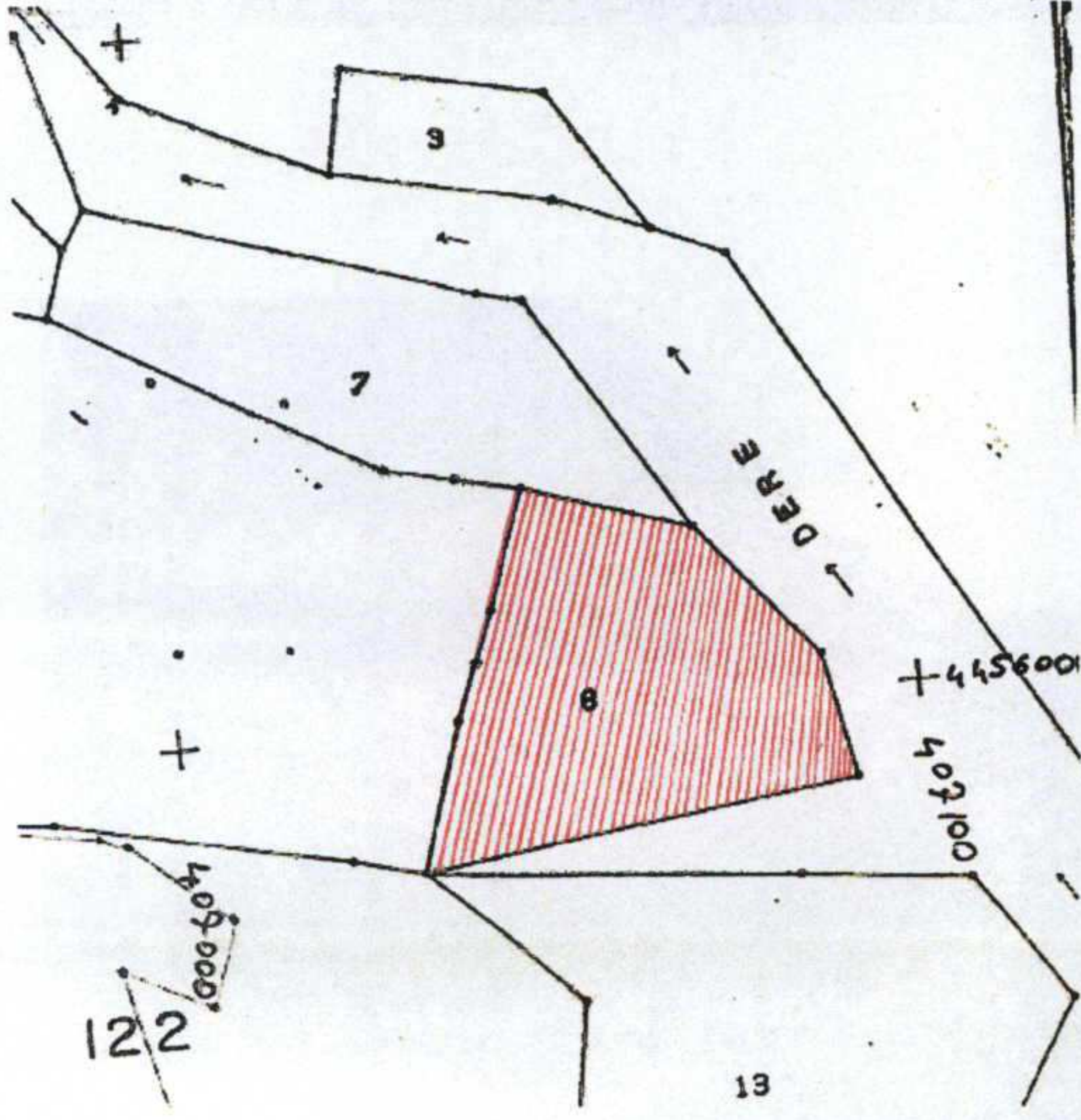


AVRUPA KONSEYİ	DOĞAL VE KÜLTÜREL VARLIKLARI KORUMA ENVANTERİ	D.K.V.K.E.	ANIT	ENVANTER NO:
TÜRKİYE				HARİTA NO:
İLİ: ÇANAKKALE	İLÇESİ: GÖKÇEADA	MAHALLE KÖY: KALEKÖY KÖYÜ, VEYA MEVKİİ: YILDIZKOYU MEVKİİ	KORUMA DERECESESİ	ANITSAL 1 2 3 ÇEVRESEL 1 2 3
SOKAK VE KAPI NO		KADASTRO PAFTA ADA: 122 PARSEL: 8		
ADI: DEĞİRMEN SAVAĞI	YAPTIRAN:	YAPAN:	MİMARİ ÇAĞI (ÜSLUP)	
	YAPIM TARİHİ:	KİTABE:	VAKFIYE:	

GENEL TANIM: Çanakkale İli, Gökçeada İlçesi, Kaleköy Köyü, Yıldızkoyu Mevkiinde, 3.derece arkeolojik sit alanında kalan taşınmaz Maliye Hazinesi mülkiyetindedir.

KORUMA DURUMU	A	İYİ	TAŞIYICI YAPI	A	DIŞ YAPI	A	ÜST YAPI	A	İÇ YAPI	A	SÜSLEME ELEMENLARI	A	RUTUBET	A	YOK
	B	ORTA		B		B		B		B		B		B	İZİ VAR
	C	FENA		C		C		C		C		C		C	ÖNEMLİ

VAZİYET PLANI



FOTOĞRAF



GÖZLEMLER: Değirmen savağının merdivenleri sağlam olup, merdivenin tepe kısmındaki sonlanan bölümünde su kanalının tahrip olduğu görülmüştür. Bundan sonra yapılacak fiziki ve inşai müdahalelerde yapının orijinal özelliklerinin korunarak onarımının yapılması uygun olacaktır.

BUGÜNKÜ SAHİBİ:

Maliye Hazinesi.

BAKIMINDAN SORUMLU OLMASI GEREKEN KURULUŞ: Maliye Hazinesi.

YAPILAN ONARIMLAR: Herhangi bir onarım görmemiştir.

AYRINTILI TANIM:

Söz konusu parsel içerisinde bulunan değirmen savağının, eğimli olan arazi üzerinde bulunduğu, eğimin olduğu alanın taş merdiven ile geçişin sağlandığı, bu merdivenlerin tepede sonlandığı alanda su kanalının bulunduğu ve bu alandan akan suyun merdivenin içinde bulunan boşluk ile akışının sağlandığı, ancak yapılan incelemede kanalın içinde suyun bulunmadığı, bunun yanı sıra merdivenlerin alt kısmında ve merdivenlerin sonlandığı alanda yakın zamanda yapılan tuğla duvardan yapılmış üzeri çatı kiremitleri ile örtülü müstemilat bulunmaktadır.

TEKNİK BİLGİLER

SU ELEKTRİK ISITMA KANALİZASYON

ORJİNAL KULLANIMI: Değirmen Savağı.

BUGÜNKÜ KULLANIMI: Kullanılmıyor.

ÖNERİLEN KULLANIMI:

HAZIRLAYANLAR:

Elif KAVAS
Hülya ÇOPUROĞLU

Arkeolog
Y.Mimar (Rest. Üzm.)

KONTROL EDEN:

İbrahim DEMİRCİ

KURUL ONAYI NO:

Ç.K.T.V.K.K. 23.12.2004 gün ve 482 sayılı kararı

REVİZYON

KURUL KARARLARI:

EKLER:

RAPOR	X
FOTOĞRAF	X
RÖLÖVE PROJESİ	
RESTORASYON PROJESİ	
HARİTA	
KROKİ	
KİTABE	
VAKFIYE	

Çanakkale KVKBK'nun 29.06.2015
Gün ve 2418 Sayılı karar ekidir.