

T.C.
KÜLTÜR ve TURİZM BAKANLIĞI
KÜTAHYA KÜLTÜR VARLIKLARINI KORUMA BÖLGE KURULU
KARAR

Toplantı Tarihi ve No : 29.09.2015-122
Karar Tarihi ve No : 29.09.2015-2689

64.00/710
Toplantı Yeri
KÜTAHYA

Uşak İli, Merkez İlçesi, Sorkun Köyü, Sorkun Höyüğü ve Nekropolünün I. (Birinci) derece arkeolojik sit olarak tescil edilmesi istemine ilişkin; Uşak Valiliği İl Kültür ve Turizm Müdürlüğü'nün 11.03.2015 tarih ve 49969645.168.01/702 sayılı yazısı ve ekleri, faaliyetlerinin etkilendiği kurumlardan kurum görüşlerinin bildirilmesinin istendiği, Kütahya Kültür Varlıklarını Koruma Bölge Kurulu Müdürlüğü'nün 24.03.2015 tarih ve 38092246-64.00/710-547 sayılı yazısı ve eki, istenen kurum görüşlerinin iletildiği Eskişehir Valiliği Çevre ve Şehircilik İl Müdürlüğü'nün 03.04.2015 tarih ve 58346687-299-2914 sayılı yazısı, İller Bankası Anonim Şirketi, Mekansal Planlama Dairesi Başkanlığının 07.04.2015 tarih ve 44812147-202.99-8817 sayılı yazısı, Karayolları Genel Müdürlüğü, 2. Bölge Müdürlüğü'nün 13.04.2015 tarih ve 86141515-755.01/70540 sayılı yazısı, Yatırım İşletmeler Genel Müdürlüğü'nün 20.04.2015 tarih ve 19177542-309.99[640120001]-76846 sayılı yazısı, Uşak İl Özel İdaresi, İmar ve Kentsel İyileştirme Müdürlüğü'nün 29.04.2015 tarih ve 26163249-750-Otomatik/5819 sayılı yazısı, Devlet Su İşleri Genel Müdürlüğü, 2. Bölge Müdürlüğü'nün 07.05.2015 tarih ve 510917705-611.99-291060 sayılı yazısı, Enerji ve Tabii Kaynaklar Bakanlığı Maden İşleri Genel Müdürlüğü'nün 11.05.2015 tarih ve 20913469-101.29.02-252629-42698 sayılı yazısı ve ekleri, Kütahya Kültür Varlıklarını Koruma Bölge Kurulu Müdürlüğü'nün 25.03.2015 tarih ve 38092246-165.02-64.00/710-550 sayılı yazısı ve eki, Uşak Valiliği, Kadastro Müdürlüğü'nün 06.04.2015 tarih ve 85297090.170.03.01/1292 sayılı yazısı ve ekleri ile Kütahya Kültür Varlıklarını Koruma Bölge Kurulu Müdürlüğü uzmanlarınca hazırlanan Müdürlük evrakına 28.09.2015 tarih ve 4938 sayı ile kayıtlı rapor okundu, ekleri ve işlem dosyası incelendi, yapılan görüşmeler sonucunda;

Uşak İli, Merkez İlçesi Sorkun Köyü, Sorkun Höyüğü ve Nekropolünün I. (Birinci) derece arkeolojik sit olarak tescil edilmesi istemine ilişkin; Uşak Müze Müdürlüğü uzmanlarınca hazırlanan 09.03.2015 tarihli rapor ve eki belgeler doğrultusunda sınırları kararımız eki 1/25000 ölçekli harita ile kadastral paftada gösterildiği şekliyle belirlenen Sorkun Höyüğü ve Nekropolünün I. (Birinci) derece arkeolojik sit olarak tescil edilmesine; şerh konulacak parseller listesinin ve tescil fişinin onaylanmasına; I. (Birinci) derece arkeolojik sit sınırları içinde Kültür ve Tabiat Varlıklarını Koruma Yüksek Kurulu'nun 08.11.1999 tarih ve 658 sayılı ilke kararının geçerli olduğuna, karar verildi.

AVRUPA KONSEYİ	DOĞAL ve KÜLTÜREL VARLIKLARI KORUMA ENVANTERİ D.K.V.K.E	SİT	ENVANTER NO:
TÜRKİYE	KÜLTÜR VARLIKLARI VE MÜZELER GENEL MÜDÜRLÜĞÜ		HARİTA NO:
İLİ: UŞAK	İLÇESİ: MERKEZ	MAHALLE,KÖY VEYA MEVKİİ:SORKUN KÖYÜ	KADASTRO: PAFTA: ADA: PARSEL: K22-C2

ADI: SORKUN HÖYÜK VE NEKROPOLÜ

GENEL TANIMI: Höyük ve Nekropol Sorkun Köyü'nün yaklaşık 1200metre güneyinde, Adatepe olarak adlandırılan mevkide yer almaktadırlar. Sorkun Köyünün güneyinde, Dokuzsele Deresinin hemen kenarında, asfalt yolun 200m batısında yaklaşık 3m yüksekliğinde olan höyük tarım arazisi olarak kullanılmakta olup tarımla birlikte yoğun tarımsal tahribata uğramıştır. Alanda erken tunç çağı ile helenistik dönem seramik parçalarının çevreye yayıldığı görülmüştür. Sit sınırlarını belirleme çalışmaları esnasında ise höyüğün yaklaşık 250m. güney batısında, Dokuzsele Deresi'nin kenarında höyüğün bir de nekropolünün bulunduğu anlaşılmıştır. Höyük ile nekropol arasında kalan Dokuzsele Deresi'nin bitişiğinde yer alan nekropol, doğuya doğru eğimli vaziyette olup yine tarım arazisi olarak kullanılmaktadır. Nekropol üzerinde mezar kapağı olarak kullanılan pişmiş toprak kapak parçaları ve doğal kayrak taşlar ile yine pişmiş toprak kap parçalarına rastlanılmıştır.

ŞİMDİKİ TEHLİKELER: Kaçak kazı ve tarımsal tahribata açıktırlar.

KORUMA DERECE: 1. Derece

ŞİMDİKİ DURUM: Tarım arazisi olarak kullanılmaktadırlar.

Arkeolojik Sit

SİT POTANSİYELİ: Mevcut (1.Derece Arkeolojik Sit)

HAZIRLAYANLAR: 09.03.2015

İlhan ÇAVUŞ
Arkeolog

Yağmur B. BUNSUZ
Arkeolog

ŞİMDİKİ KORUMA: Korumasız

KONTROL EDEN:

Sabihpa PAZARCI
Müze Müdürü
09.03.2015

ÖNERİLEN KORUMA: Jandarma ve Sorkun Köy Muhtarlığı

KURUL KARARLARI NO:

YAYIN DİZİSİ:


/ / 2015

GÖZLEMLER:

REVİZYON:

KURUL KARARI:

ŞİTALAR, FOTOĞRAFLAR:




SORKUN HÖYÜK VE NEKROPOLÜ FOTOĞRAF LEVHASI



T.C
KÜLTÜR VE TURİZM BAKANLIĞI
Kütahya Kültür Varlıklarını
Koruma Bölge Kurulu Müdürlüğü

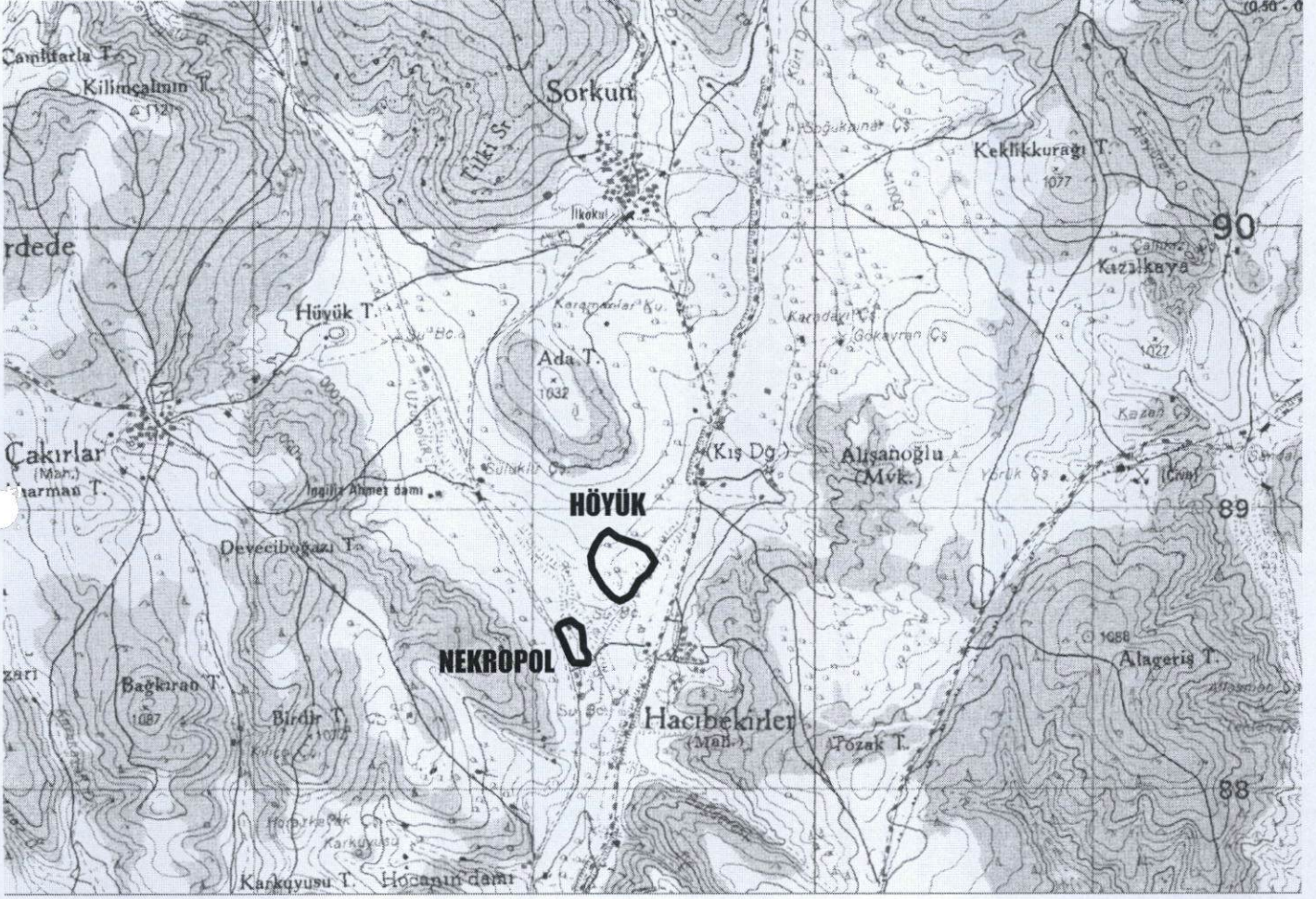
KÜTAHYA
KÜLTÜR VARLIKLARINI KORUMA
BÖLGE KURULU MÜDÜRLÜĞÜ
29.09.2015 TARİH VE 2689
SAYILI KARAR EKİDİR.


Yılmaz ERGİ
Arkeolog


ASLI GIBİDİR
Filiz GÜRBOĞA
Müdür

UŞAK İLİ, MERKEZ, SORKUN KÖYÜ
SORKUN HÖYÜK VE NEKROPOLÜ
I.DERECE ARKEOLOJİK SİT ALANI

K
1/25000



NEKROPOL

UTM 6 derecelik dilime esas Avrupa 1950 (ED-50)
datumu koordinat değerleri

Nokta No	Y	X
NEKROPOL1	709192.256	4288463.165
NEKROPOL2	709191.256	4288482.165
NEKROPOL3	709176.256	4288501.165
NEKROPOL4	709174.256	4288534.165
NEKROPOL5	709174.256	4288548.165
NEKROPOL6	709167.256	4288576.165
NEKROPOL7	709149.255	4288587.165
NEKROPOL8	709132.255	4288602.166
NEKROPOL9	709118.255	4288599.166
NEKROPOL10	709092.255	4288587.165
NEKROPOL11	709083.255	4288571.165
NEKROPOL12	709092.255	4288552.165
NEKROPOL13	709100.255	4288538.165
NEKROPOL14	709114.255	4288505.165
NEKROPOL15	709122.255	4288485.165
NEKROPOL16	709129.255	4288468.165
NEKROPOL17	709142.256	4288451.165
NEKROPOL18	709190.256	4288451.165

HÖYÜK

UTM 6 derecelik dilime esas Avrupa 1950 (ED-50)
datumu koordinat değerleri

Nokta No	Y	X
HÖYÜK2	709299.256	4288896.168
HÖYÜK3	709371.257	4288872.168
HÖYÜK4	709403.257	4288852.167
HÖYÜK5	709431.257	4288810.167
HÖYÜK6	709404.257	4288768.167
HÖYÜK7	709374.257	4288744.167
HÖYÜK8	709345.257	4288692.166
HÖYÜK9	709334.257	4288684.166
HÖYÜK10	709305.257	4288670.166
HÖYÜK11	709277.256	4288685.166
HÖYÜK12	709244.256	4288723.166
HÖYÜK13	709206.256	4288786.167
HÖYÜK14	709201.256	4288831.167
HÖYÜK15	709219.256	4288873.168
HÖYÜK16	709240.256	4288905.168
HÖYÜK17	709265.256	4288922.168

Pafta Adı:K22-c2

T.C
KÜLTÜR VE TURİZM BAKANLIĞI
Kütahya Kültür Varlıklarını
Koruma Bölge Kurulu Müdürlüğü

KÜTAHYA
KÜLTÜR VARLIKLARINI KORUMA
BÖLGE KURULU MÜDÜRLÜĞÜ
29/09/2015 TARİH VE 2689
SAYILI KARAR EKİDİR

UTM 3 derecelik dilime esas Avrupa 1950 (ED-50)
datumu koordinat değerleri

Nokta No	Y	X
NEKROPOL1	448348.121	4287597.166
NEKROPOL2	448347.744	4287616.187
NEKROPOL3	448333.376	4287635.666
NEKROPOL4	448332.458	4287668.710
NEKROPOL5	448332.917	4287682.701
NEKROPOL6	448326.838	4287710.913
NEKROPOL7	448309.210	4287722.495
NEKROPOL8	448292.712	4287738.043
NEKROPOL9	448278.623	4287735.503
NEKROPOL10	448252.246	4287724.362
NEKROPOL11	448242.728	4287708.667
NEKROPOL12	448251.100	4287689.385
NEKROPOL13	448258.636	4287675.131
NEKROPOL14	448271.547	4287641.694
NEKROPOL15	448278.886	4287621.445
NEKROPOL16	448285.325	4287604.226
NEKROPOL17	448297.760	4287586.811
NEKROPOL18	448345.730	4287585.239

UTM 3 derecelik dilime esas Avrupa 1950 (ED-50)
datumu koordinat değerleri

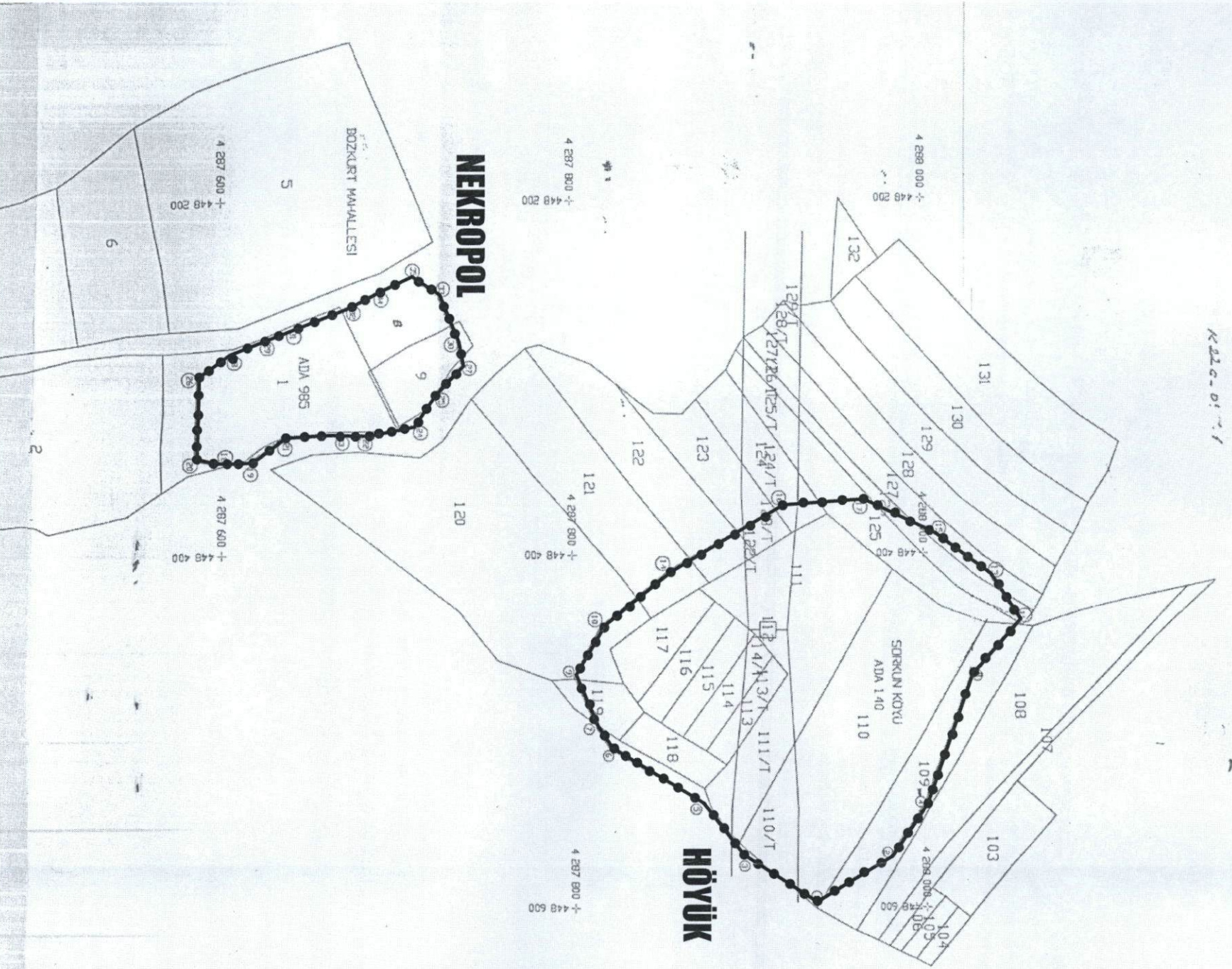
Nokta No	Y	X
HÖYÜK2	448469.235	4288026.386
HÖYÜK3	448540.403	4288000.043
HÖYÜK4	448571.728	4287979.008
HÖYÜK5	448598.334	4287936.117
HÖYÜK6	448569.976	4287895.028
HÖYÜK7	448539.209	4287872.026
HÖYÜK8	448508.524	4287821.009
HÖYÜK9	448497.269	4287813.375
HÖYÜK10	448467.829	4287800.333
HÖYÜK11	448440.338	4287816.241
HÖYÜK12	448408.604	4287855.297
HÖYÜK13	448372.692	4287919.502
HÖYÜK14	448369.169	4287964.637
HÖYÜK15	448388.533	4288006.021
HÖYÜK16	448410.568	4288037.313
HÖYÜK17	448436.109	4288053.483



Yılmaz ERGİ
Arkeolog

Filiz GÜRBOĞA
Müdür

UŞAK İLİ, MERKEZ, SORKUN KÖYÜ
SORKUN HÖYÜK VE NEKROPOLÜ
I.DERECE ARKEOLOJİK SİT ALANI



UTM 3 derecelik dilime esas Avrupa 1950 (ED-50)
datumu koordinat değerleri

Notla No	Y	X
NEKROPOL.1	448346.121	4287597.166
NEKROPOL.2	448347.744	4287616.187
NEKROPOL.3	448333.378	4287635.666
NEKROPOL.4	448332.459	4287688.710
NEKROPOL.5	448332.917	4287682.701
NEKROPOL.6	448326.838	4287702.913
NEKROPOL.7	448309.210	4287722.495
NEKROPOL.8	448292.712	4287738.043
NEKROPOL.9	448276.623	4287755.503
NEKROPOL.10	448252.246	4287724.362
NEKROPOL.11	448242.728	4287708.667
NEKROPOL.12	448251.100	4287689.385
NEKROPOL.13	448258.636	4287675.131
NEKROPOL.14	448271.547	4287641.694
NEKROPOL.15	448278.886	4287621.445
NEKROPOL.16	448285.325	4287604.226
NEKROPOL.17	448297.760	4287586.811
NEKROPOL.18	448345.730	4287585.239

UTM 3 derecelik dilime esas Avrupa 1950 (ED-50)
datumu koordinat değerleri

Notla No	Y	X
HÖYÜK.2	448469.235	4288026.386
HÖYÜK.3	448540.403	4288000.043
HÖYÜK.4	448571.728	4287979.008
HÖYÜK.5	448598.334	4287936.117
HÖYÜK.6	448569.976	4287895.028
HÖYÜK.7	448539.209	4287872.026
HÖYÜK.8	448508.524	4287821.009
HÖYÜK.9	448497.289	4287813.375
HÖYÜK.10	448467.829	4287800.333
HÖYÜK.11	448440.338	4287816.241
HÖYÜK.12	448408.604	4287855.297
HÖYÜK.13	448372.692	4287919.502
HÖYÜK.14	448369.169	4287964.637
HÖYÜK.15	448368.533	4288006.021
HÖYÜK.16	448410.588	4288037.313
HÖYÜK.17	448438.109	4288053.483

T.C
KÜLTÜR VE TURİZM BAKANLIĞI
Kütahya Kültür Varlıklarını
Koruma Bölge Kurulu Müdürlüğü

KÜTAHYA
KÜLTÜR VARLIKLARINI KORUMA
BÖLGE KURULU MÜDÜRLÜĞÜ
29/09/2015 TARİH VE 2689
SAYILI KARAR EKİDİR



Yılmaz ERGİ
Arkeolog

Filiz GURBOĞA
Müdür

**KÜTAHYA KÜLTÜR VARLIKLARINI KORUMA BÖLGE KURULU'NUN 29/09/2015 TARİH VE 2689 SAYILI
KARARI İLE TESCİLLENEN SORKUN NEKROPOLÜ I.(BİRİNCİ) DERECE ARKEOLOJİK SİT İÇERİSİNDE KALAN
PARSELLERİN
LİSTESİ**

SIRA NO	İLİ	İLÇESİ	KÖYÜ	PAFTA	ADA	PARSEL	PARSELİN ŞERH KONULACAK KISMI
1	Uşak	Merkez	Sorkun	K22-C2	985	1	Büyük Bir Kısmı
2	Uşak	Merkez	Sorkun	K22-C2	985	8	Bir Kısmı
3	Uşak	Merkez	Sorkun	K22-C2	985	9	Büyük Bir Kısmı

**KÜTAHYA KÜLTÜR VARLIKLARINI KORUMA BÖLGE KURULU'NUN 29/09/2015 TARİH VE 2689 SAYILI
KARARI İLE TESCİLLENEN SORKUN HÖYÜK I.(BİRİNCİ) DERECE ARKEOLOJİK SİT İÇERİSİNDE
KALAN PARSELLERİN
LİSTESİ**

SIRA NO	İLİ	İLÇESİ	KÖYÜ	PAFTA	ADA	PARSEL	PARSELİN ŞERH KONULACAK KISMI
1	Uşak	Merkez	Sorkun	K22-C2	140	109	Büyük Bir Kısmı
2	Uşak	Merkez	Sorkun	K22-C2	140	110	Büyük Bir Kısmı
3	Uşak	Merkez	Sorkun	K22-C2	140	111	Tamamı
4	Uşak	Merkez	Sorkun	K22-C2	140	112	Tamamı
5	Uşak	Merkez	Sorkun	K22-C2	140	113	Tamamı
6	Uşak	Merkez	Sorkun	K22-C2	140	114	Tamamı
7	Uşak	Merkez	Sorkun	K22-C2	140	115	Tamamı
8	Uşak	Merkez	Sorkun	K22-C2	140	116	Tamamı
9	Uşak	Merkez	Sorkun	K22-C2	140	117	Tamamı
10	Uşak	Merkez	Sorkun	K22-C2	140	118	Tamamı
11	Uşak	Merkez	Sorkun	K22-C2	140	119	Büyük Bir Kısmı
12	Uşak	Merkez	Sorkun	K22-C2	140	120	Bir Kısmı
13	Uşak	Merkez	Sorkun	K22-C2	140	121	Bir Kısmı
14	Uşak	Merkez	Sorkun	K22-C2	140	122	Bir Kısmı
15	Uşak	Merkez	Sorkun	K22-C2	140	123	Bir Kısmı
16	Uşak	Merkez	Sorkun	K22-C2	140	124	Bir Kısmı
17	Uşak	Merkez	Sorkun	K22-C2	140	125	Bir Kısmı
18	Uşak	Merkez	Sorkun	K22-C2	140	126	Bir Kısmı
19	Uşak	Merkez	Sorkun	K22-C2	140	127	Bir Kısmı

T.C

Kütahya Kültür Varlıklarını
Koruma Bölge Kurulu Müdürlüğü

KÜTAHYA
KÜLTÜR VARLIKLARINI KORUMA
BÖLGE KURULU MÜDÜRLÜĞÜ
29.09.2015 TARİH VE 2689
SAYILI KARAR EKİDİR


Y. ERGİ
Arkeolog
Filiz GÜRBOĞA
Müdür