

T.C.
KÜLTÜR VE TURİZM BAKANLIĞI
ÇANAKKALE KÜLTÜR VARLIKLARINI
KORUMA BÖLGE KURULU
K A R A R

Toplantı Tarihi ve No : 28.09.2015 / 128
Karar Tarihi No : 28.09.2015 / 2591

17.02.501
Toplantı Yeri
ÇANAKKALE

Çanakkale İli, Bayramiç İlçesi, Saraycık Köyü sınırları içerisinde yer alan, Çanakkale Kültür Varlıklarını Koruma Bölge Müdürlüğü uzmanlarınca tespit edilen alanın tescil durumunun değerlendirilmesine ilişkin, Çanakkale Valiliği, Çevre ve Şehircilik İl Müdürlüğü'nün 02.06.2015 / 4453, Saraycık Köyü Muhtarlığının 09.06.2015, Çanakkale İl Özel İdaresi, Yol ve Ulaşım Hizmetleri Müdürlüğü'nün 15.07.2015 / E.7473, Enerji ve Tabii Kaynaklar Bakanlığı, Maden İşleri Genel Müdürlüğü'nün 13.07.2015 / 253803 sayılı yazıları ile uzman raporu okundu, ilgili dosyası ve ekleri incelendi, yapılan görüşmeler sonunda;

Çanakkale İli, Bayramiç İlçesi, Saraycık Köyü sınırları içerisinde yer alan, kararımız eki 1/2000 ölçekli haritada sınırları ve koordinatları belirtilen alanın 2863 sayılı Yasanın 6. Maddesinde belirtilen özellikleri taşıması nedeniyle yine aynı Yasanın 7. Maddesi gereği 3. Derece Arkeolojik Sit alanı olarak tescil edilmesine, hazırlanan tescil fişinin uygun olduğuna, alanda herhangi bir yapılaşma bulunmaması nedeniyle 05.11.1999 tarih ve 658 sayılı ilke kararı gereği 3. Derece Arkeolojik Sit alanına yönelik koruma amaçlı imar planı onay aşamasının tamamlanmasına kadar geçiş dönemi koruma esasları ve kullanma şartlarının "Her türlü yapılaşma öncesi Kurulumuzdan izin alınması gerekmektedir" şeklinde belirlenmesine karar verildi.

BAŞKAN
Ahmet Coşkun ÖZGÜNEL
(İmza)

BAŞKAN YRD.
Ali Osman UYSAL
(İmza)

ÜYE
Turan BARLAS
(İmza)

ÜYE
Fatih ELCİL
(İmza)

ÜYE
Ali Emrah ÜNLÜ
(İmza)

ÜYE
Hasan Ömer KORMAN
(İmza)

ÜYE
Halil İbrahim KAHRAMAN
(İmza)

ÜYE
Çanakkale Müze Md. Tems.
Sevim TUNÇDEMİR
(İmza)



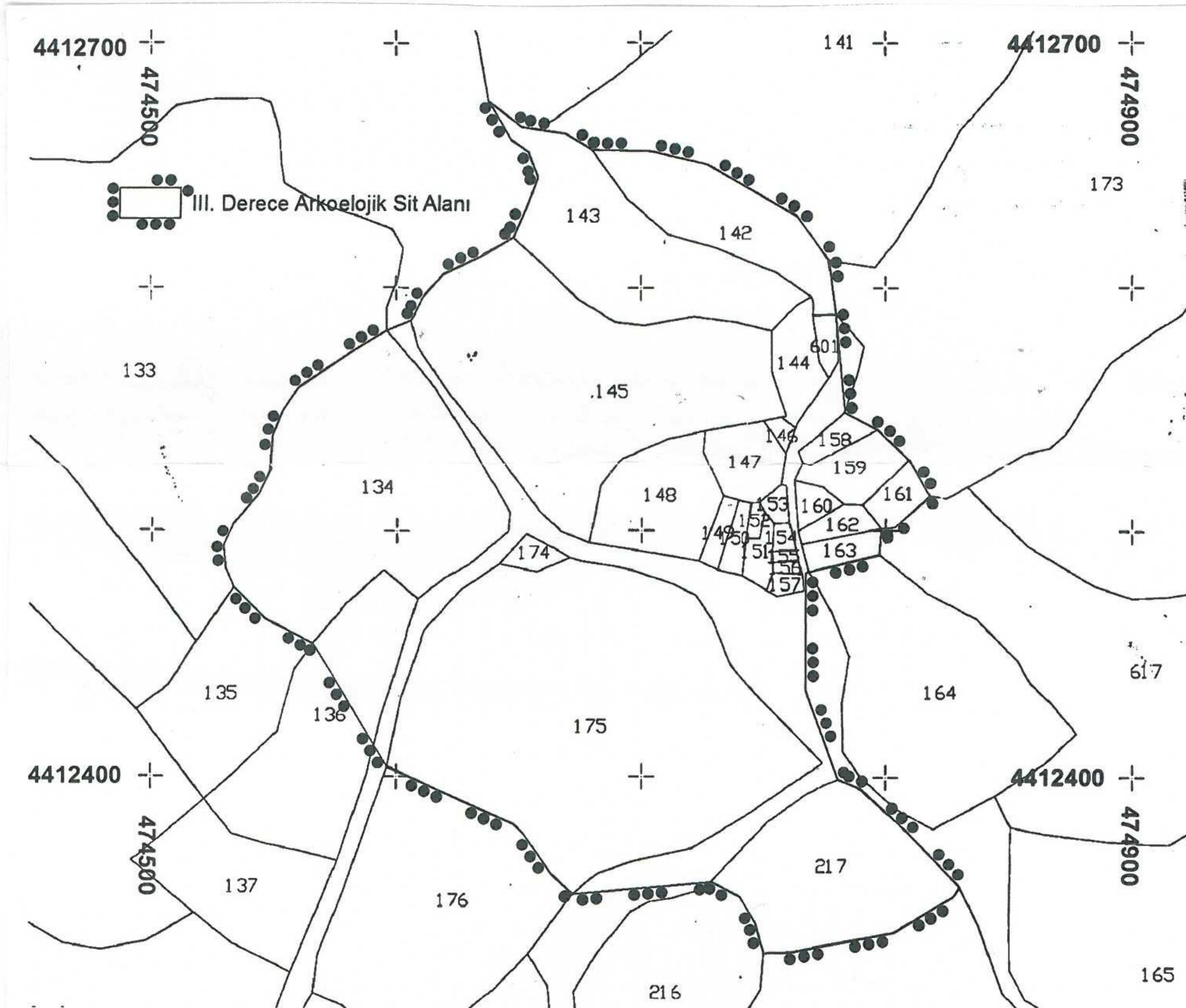
ÜYE
Çanakkale İl Tems.
Sevil YÜKSEL
(İmza)

AVRUPA KONSEYİ	DOĞAL VE KÜLTÜREL VARLIKLARI KORUMA ENVANTERİ D.K.V.K.E	SİT	ENVANTER NO:
TÜRKİYE	KÜLTÜR VARLIKLARI VE MÜZELER GENEL MÜDÜRLÜĞÜ		HARİTA NO:
İLİ: Çanakkale	İLÇESİ: Bayramiç	MAHALLE KÖY MEVKİİ: Saraycık Köyü	KADASTRO PAFTA ADA PARSEL:134 (kısmen)-136-142-143-144-145-146-147-148-149-150-151-152-153-154-155-156-157-158-159-160-161-162-163-174-175-217-601
ADI:			
GENEL TANIM: Alan Bayramiç İlçesi Saraycık Köyünün kuzeydoğusunda köye yaklaşık 1 km uzaklıkta bulunmaktadır. Ayrıca Kurşunlu köyü sınırları içerisinde yer alan Skepsis antik kentine kuş uçuşu 3,5 km uzaklıktadır. Kısmen tarım kısmen de ormanlık alandan oluşmaktadır. Alanda çok yoğun çatı kiremitleri, yer yer profil veren seramikler, pithos kulp ve gövde parçalarına rastlanmıştır. Ayrıca tarım arazisi ve tali yol bitişiğinde düzensiz taşlardan örülmüş muhtemel bir duvar kalıntısı görülebilmektedir. Mevcut veriler alanın antik dönem yerleşimi görme ihtimalini kuvvetlendirmektedir.			
ŞİMDİKİ DURUMU: Orman ve Tarım Arazisi			
SİT POTANSİYELİ: 3. Derece Arkeolojik Sit			
ŞİMDİKİ KORUMA: Tarım arazilerinin sürülmesi ve yol açılmasıyla tahribatlar mevcuttur		KORUMA DERECESESİ: 3. Derece Arkeolojik Sit	
		HAZIRLAYANLAR: Arkeolog Ali GÜÇLÜ Şehir Plancısı Serkan GÖKALP (M)	
ÖNERİLEN KORUMA: 3. Derece Arkeolojik Sit		KONTROL EDEN: E. Çağman ESİRGEMEZ Müdür V.	
GÖZLEMLER:		ALINAN KARARLAR:	
YAYIN DİZİN:		REVİZYON: ONAY:	

HARİTALAR-FOTOĞRAFLAR:


Çanakkale KVKBK'nun Sayılı karar ekidir.
Gün ve

Çanakkale KVKBK'nun 28/09/2015
Gün ve 2591 Sayılı karar ekidir.



CANAKKALE
KÜLTÜR VARLIKLARI VE MÜZELER
BÖLGE KURULU

SKAN YRD.	
ÜYE	
ÜYE	
ÜYE	
ÜYE	
ÜYE	
TEMSİLCİ ÜYE	
TEMSİLCİ ÜYE	
TEMSİLCİ ÜYE	



4 412 800

+

474 500

+

+

+

+

+

+

+

+

+

+

+

+

+

+

+

+

+

+

+

+

+

+

+

+

+

+

+


+

+

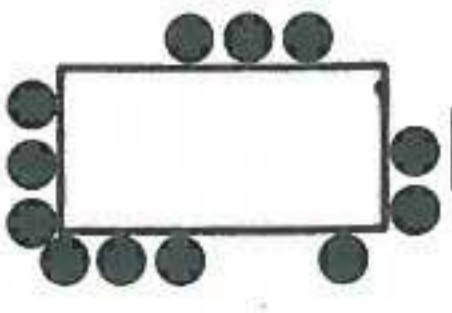
+

+

+



1:2,000



III. Derece Arkoeljik Sit Alanı

139

140

141

143

142

145

144

148

147

149

175

135

136

176

137

177

216

180

217

215

173

172

164

617

166

165

219

Uygunsuz
Mühürleşme

29.09.2015

4 412 800

+

475 200

+

+

+

+

+

+

+

+

+

+

+

+

+

+

+

+

+

+

+

+

+

+

+

+

+

+

+

+

+

+

+

+

ÖZMİR
Kocaman
A.İ.

ÇANAKKALE - BAYRAMIÇ - SARAYCIK
III. DERECE ARKEOLOJİK SİT ALANI

UTM ED 50 3 DERECE KOORDİNATLAR

0	474679.996	4412656.579	29	474651.976	4412376.764
1	474703.941	4412656.182	30	474647.743	4412380.680
2	474726.959	4412650.891	31	474596.625	4412403.752
3	474747.332	4412639.117	32	474566.026	4412453.851
4	474763.737	4412629.592	33	474546.500	4412464.011
5	474776.833	4412611.600	34	474533.800	4412476.711
6	474779.612	4412589.640	35	474530.149	4412484.807
7	474783.183	4412549.423	36	474529.196	4412494.173
8	474796.280	4412542.676	37	474533.324	4412502.905
9	474809.113	4412529.711	38	474543.748	4412515.181
10	474817.844	4412514.498	39	474549.040	4412525.236
11	474803.556	4412501.930	40	474549.569	4412539.788
12	474798.000	4412501.269	41	474553.406	4412549.842
13	474797.206	4412490.288	42	474559.888	4412559.499
14	474767.308	4412483.277	43	474582.510	4412574.580
15	474767.383	4412434.827	44	474596.004	4412582.783
16	474780.273	4412399.007	45	474606.455	4412587.016
17	474789.401	4412395.435	46	474611.217	4412596.805
18	474807.657	4412378.634	47	474619.419	4412605.669
19	474830.015	4412355.351	48	474634.897	4412612.945
20	474827.501	4412351.382	49	474648.259	4412620.883
21	474803.424	4412336.565	50	474653.815	4412633.583
22	474761.752	4412328.495	51	474658.048	4412645.357
23	474750.243	4412328.231	52	474654.212	4412655.543
24	474746.803	4412340.402	53	474647.201	4412660.570
25	474740.585	4412351.117	54	474638.072	4412676.181
26	474728.944	4412357.203	55	474651.302	4412665.862
27	474672.190	4412351.999	56	474669.029	4412663.348
28	474663.724	4412359.831			

4 412 300

+

474 500

+

+

+

138

178

177

216

180

217

215

219

4 412 300

+

475 200

+

+

+

Çanakkale KVKBK'nun 29.09/2015
Gün ve 2591 Sayılı karar ekidir.