

T.C.
KÜLTÜR ve TURİZM BAKANLIĞI
KÜTAHYA KÜLTÜR VARLIKLARINI KORUMA BÖLGE KURULU
KARAR

Toplantı Tarihi ve No : 29.09.2015-122
Karar Tarihi ve No : 29.09.2015-2685

64.04/65
Toplantı Yeri
KÜTAHYA

Uşak İli, Sivaslı İlçesi, Ağaçbeyli Köyü, Gavurkuyusu Nekropolü ve Höyüğü'nün 2863 sayılı kanunun 7. Maddesi kapsamında I.(birinci) derece arkeolojik sit olarak tescil edilmesi istemine ilişkin; Uşak Valiliği İl Kültür ve Turizm Müdürlüğü'nün 28.04.2015 tarih ve 49969645.168.01/1196 sayılı yazısı ve ekleri, faaliyetlerinin etkilendiği kurumlardan kurum görüşlerinin bildirilmesinin istendiği, Kütahya Kültür Varlıklarını Koruma Bölge Kurulu Müdürlüğü'nün 22.05.2015 tarih ve 38092246-165.02-64.04/65-1020 sayılı yazısı ve eki, istenen kurum görüşlerinin iletildiği Orman ve Su İşleri Bakanlığı, Doğa Koruma ve Milli Parklar Genel Müdürlüğü'nün 03.06.2015 tarih ve 18031414-045.01-120627 sayılı yazısı, İller Bankası Anonim Şirketi, Mekansal Planlama Dairesi 04.06.2015 tarih ve 44812147.202.99-14377 sayılı yazısı, Uşak Valiliği Çevre ve Şehircilik İl Müdürlüğü'nün 23.06.2015 tarih ve 52720483-299-3021 sayılı yazısı, Karayolları Genel Müdürlüğü, 2. Bölge Müdürlüğü'nün 07.07.2015 tarih ve 86141515-755.01/134965 sayılı yazısı, Orman ve Su İşleri Bakanlığı Devlet Su İşleri Genel Müdürlüğü 2. Bölge Müdürlüğü'nün 09.07.2015 tarih ve 51091705-611.99-452718 sayılı yazısı, Enerji ve Tabii Kaynaklar Bakanlığı Maden İşleri Genel Müdürlüğü'nün 13.07.2015 tarih ve 20913469-101.29.02-254327-50948 sayılı yazısı ve ekleri, Uşak İl Özel İdaresi, İmar ve Kentsel İyileştirme Müdürlüğü'nün 22.07.2015 tarih ve 26163249-750-Otomatik10206 sayılı yazısı, Kültür ve Turizm Bakanlığı Yatırım İşletmeler Genel Müdürlüğü'nün 06.08.2015 tarih ve 19177542-309.99[640520001]151862 sayılı yazısı, Kütahya Kültür Varlıklarını Koruma Bölge Kurulu Müdürlüğü'nün 10.06.2015 tarih ve 38092246.165.02-64.04/65-1137 sayılı yazısı, Uşak Valiliği Kadastro Müdürlüğü'nün 22.06.2015 tarih ve 62903469-170.03.01/176(Sivaslı), 21.08.2015 tarih ve 62903469-170.03.01/242(Sivaslı) yazıları ile Kütahya Kültür Varlıklarını Koruma Bölge Kurulu Müdürlüğü uzmanlarınca hazırlanan Müdürlük evrakına 28.09.2015 tarih ve 4955 sayı ile kayıtlı rapor okundu, ekleri ve işlem dosyası incelendi, yapılan görüşmeler sonucunda;

Uşak İli, Sivaslı İlçesi, Ağaçbeyli Köyü, Gavurkuyusu Nekropolü ve Höyüğü'nün I. (Birinci) derece arkeolojik sit olarak tescil edilmesi istemine ilişkin; Uşak Müze Müdürlüğü uzmanlarınca hazırlanan 22.04.2015 tarihli rapor ve eki belgeler doğrultusunda sınırları kararımız eki 1/25000 ölçekli haritada gösterildiği şekliyle belirlenen Gavurkuyusu Nekropolü ve Höyüğü'nün I. (Birinci) derece arkeolojik sit olarak tescil edilmesine; alana ilişkin hazırlanan kararımız eki sit sınırlarını gösteren 1/25000 ölçekli harita, kadastral harita, tescil fişi ve parsellere şerh listesinin onaylanmasına; I. (Birinci) derece arkeolojik sit sınırları içinde Kültür ve Tabiat Varlıklarını Koruma Yüksek Kurulu'nun 08.11.1999 tarih ve 658 sayılı ilke kararının geçerli olduğuna, karar verildi.

AVRUPA KONSEYİ	DOĞAL ve KÜLTÜREL VARLIKLARI KORUMA ENVANTERİ D.K.V.K.E	SİT	ENVANTER NO:
TÜRKİYE	KÜLTÜR VARLIKLARI VE MÜZELER GENEL MÜDÜRLÜĞÜ		HARİTA NO:

İLİ: UŞAK	İLÇESİ: SİVASLI	MAHALLE,KÖY VEYA MEVKİİ: AĞAÇBEYLİ	KADASTRO: PAFTA: ADA: PARSEL:
-----------	-----------------	---------------------------------------	----------------------------------

ADI: AĞAÇBEYLİ GAVURKUYUSU HÖYÜĞÜ

GENEL TANIMI:

Bahse konu alan Ağaçbeyli Köyünün yaklaşık 4,5km batısında Gavurkuyusu olarak adlandırılan mevkii de yer almaktadır.. Höyük çevresine yüksek bir alanda yer almakta olup yaklaşık 8 metre yüksekliğe sahiptir. Çevresinde düz ve geniş tarım arazileri olmasından dolayı höyük yoğun miktarda tarımsal tahribata uğramış ve höyüğün geç evrelerinin bulunduğu tabakalar sürülerek tahrip edilmiştir. Bu tahribata rağmen höyük üzerinde bulunan erken tunç çağından roma dönemine kadar çeşitli seramik parçaları höyüğün uzun dönemler boyunca iskan gördüğünü göstermektedir. Doğu-batı uzantılı höyükte iskan gördüğü dönemde yapılar da kullanılan taşların günümüzde de höyükte yer alan tarlalar arasına sınır olarak konulduğu görülmüştür

ŞİMDİKİ TEHLİKELER: Kaçak kazı ve tarımsal tahribata açıktır.

KORUMA DERECE: 1. Derece

Arkeolojik Sit

ŞİMDİKİ DURUM: Tarım arazisi olarak kullanılmaktadır.

SİT POTANSİYELİ: Mevcut (1.Derece Arkeolojik Sit)

İlhan ÇAVUŞ
Arkeolog

Yağmur B. BUNSUZ
Arkeolog

ŞİMDİKİ KORUMA: Korumasız

KONTROL EDEN:

Sabiha PAZARCI
Müze Müdürü
22.04.2015

ÖNERİLEN KORUMA: Jandarma ve Ağaçbeyli Köy Muhtarlığı

KURUL KARARLARI NO:

/ / 2015

YAYIN DİZİSİ:

GÖZLEMLER:

REVİZYON:

KURUL KARARI:

FOTOĞRAFLAR:



(Handwritten signature)



T.C
KÜLTÜR VE TURİZM BAKANLIĞI
Kütahya Kültür Varlıklarını
Koruma Bölge Kurulu Müdürlüğü

KÜTAHYA
KÜLTÜR VARLIKLARINI KORUMA
BÖLGE KURULU MÜDÜRLÜĞÜ
29/09/2015 TARİH VE 2685
SAYILI KARAR EKİDİR.

Onurcan BERK
İnşaat Mühendisi



Mehmet Ali KARAKAYA
Müdür V.

AVRUPA KONSEYİ	DOĞAL ve KÜLTÜREL VARLIKLARI KORUMA ENVANTERİ D.K.V.K.E	SİT	ENVANTER NO:
TÜRKİYE	KÜLTÜR VARLIKLARI VE MÜZELER GENEL MÜDÜRLÜĞÜ		HARİTA NO:

İLİ: UŞAK	İLÇESİ: SİVASLI	MAHALLE, KÖY VEYA MEVKİİ: AĞAÇBEYLİ	KADASTRO: PAFTA: ADA: PARSEL:
-----------	-----------------	--	----------------------------------


ADI: AĞAÇBEYLİ GAVURKUYUSU NEKROPOLÜ



GENEL TANIMI:

Höyük çevresinde yapılan araştırma esnasında da höyüğün yaklaşık 250m. kuzeyinde yine doğu-batı uzantılı nekropolün de varlığı tespit edilmiştir. Yaklaşık 5m. yüksekliğinde uzun bir yamaç boyunca uzanan nekropol tarım arazileri içerisinde yer almaktadır. Nekropol alanı üzerinde yer yer pişmiş toprak seramik parçaları ile yoğun miktarda yine pişmiş topraktan yapılmış mezar kapakları görülmektedir. Alanın tarım için faal olarak kullanılıyor olması ve yanından iki köyü birbirine bağlayan yolun geçmesi nedeniyle bölgede kaçak kazı çukuru görülmemiştir.

Kİ TEHLİKELER: Kaçak kazı ve tarımsal tahribata açıktır.	KORUMA DERECE: 1. Derece Arkeolojik Sit
ŞİMDİKİ DURUM: Tarım arazisi olarak kullanılmaktadır.	
SİT POTANSİYELİ: Mevcut (1.Derece Arkeolojik Sit)	İlhan ÇAVUŞ Arkeolog Yağmur B. BUNSUZ Arkeolog
ŞİMDİKİ KORUMA: Korumasız	KONTROL EDEN: Sabiha PAZARCI Müze Müdürü 22.04.2015
ÖNERİLEN KORUMA: Jandarma ve Ağaçbeyli Köy Muhtarlığı	KURUL KARARLARI NO: / / 2015
YAYIN DİZİSİ:	
GÖZLEMLER:	REVİZYON:
	KURUL KARARI:

HARİTALAR, FOTOĞRAFLAR:





T.C
KÜLTÜR VE TURİZM BAKANLIĞI
Kütahya Kültür Varlıklarını
Koruma Bölge Kurulu Müdürlüğü

KÜTAHYA
KÜLTÜR VARLIKLARINI KORUMA
BÖLGE KURULU MÜDÜRLÜĞÜ
29/09/2015 TARİH VE 2685
SAYILI KARAR EKİDİR.

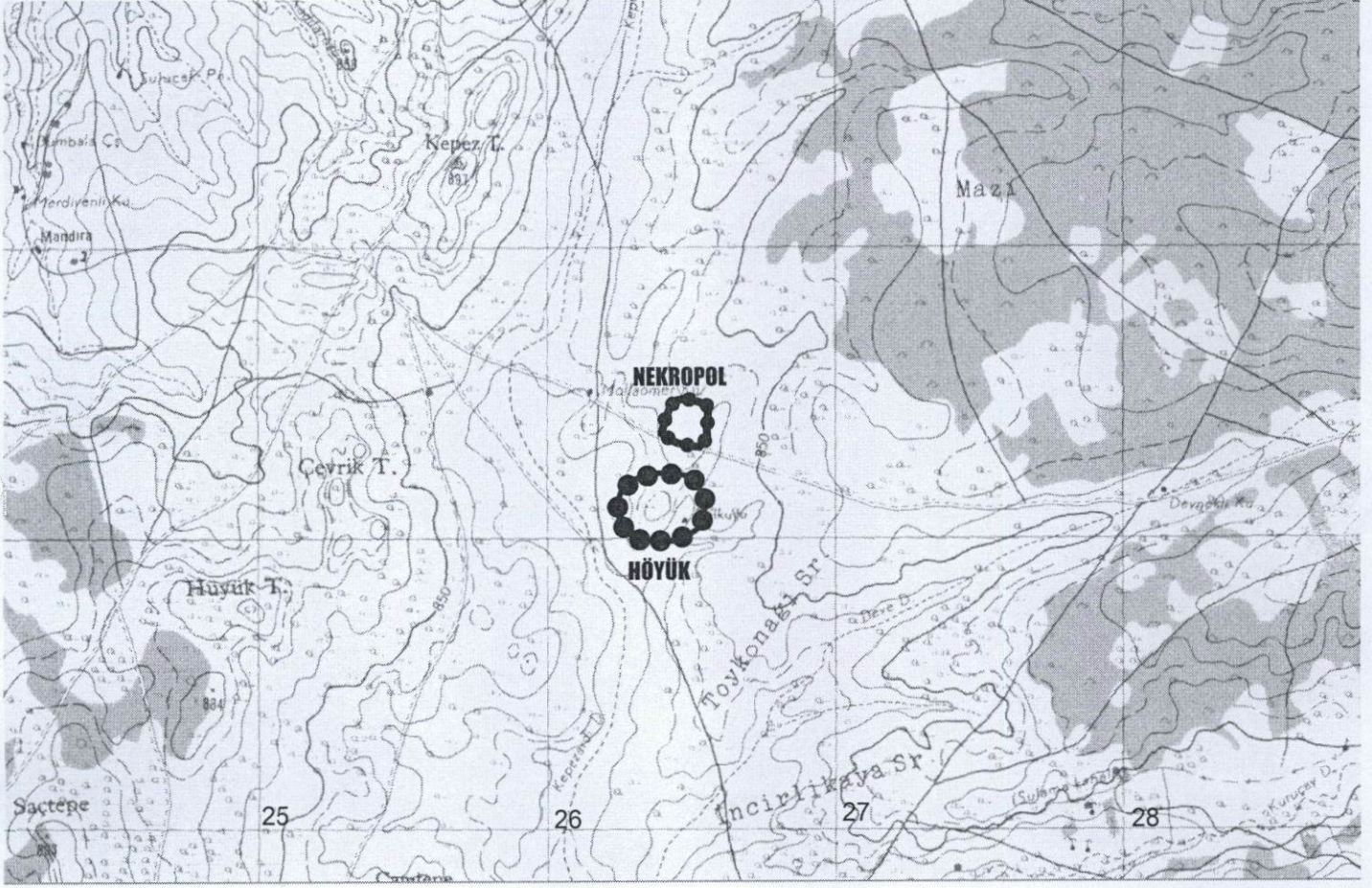
Onurcan BERK
İnşaat Mühendisi



Mehmet Ali KARAKAYA
Müdür V.

UŞAK İLİ, SİVASLI İLÇESİ, AĞAÇBEYLİ KÖYÜ
AĞAÇBEYLİ GAVURKUYUSU NEKROPOLÜ VE
AĞAÇBEYLİ GAVURKUYUSU HÖYÜĞÜ
I. DERECE ARKEOLOJİK SİT

K
1/25000



HÖYÜK

Pafta Adı: L23-A1

UTM 6 derecelik dilime esas Avrupa 1950 (ED-50)
datumu koordinat değerleri

UTM 3 derecelik dilime esas Avrupa 1950 (ED-50)
datumu koordinat değerleri

Nokta No	Y	X
1	726438.394	4257224.956
2	726387.394	4257224.956
3	726312.393	4257206.955
4	726260.393	4257165.955
5	726245.393	4257119.955
6	726251.393	4257069.954
7	726276.393	4257021.954
8	726326.394	4256996.954
9	726392.394	4256988.954
10	726463.395	4256993.954
11	726519.395	4257030.954
12	726542.395	4257082.955
13	726550.395	4257124.955
14	726515.395	4257202.955
15	726477.722	4257217.284

Nokta No	Y	X
1	464562.382	4255817.565
2	464511.420	4255819.225
3	464435.889	4255803.679
4	464382.593	4255764.402
5	464366.107	4255718.924
6	464370.476	4255668.766
7	464393.895	4255619.988
8	464443.044	4255593.379
9	464508.735	4255583.237
10	464579.846	4255585.922
11	464637.008	4255621.072
12	464661.684	4255672.285
13	464671.045	4255713.994
14	464638.609	4255793.076
15	464601.430	4255808.620

NEKROPOL

UTM 6 derecelik dilime esas Avrupa 1950 (ED-50)
datumu koordinat değerleri

UTM 3 derecelik dilime esas Avrupa 1950 (ED-50)
datumu koordinat değerleri

Nokta No	Y	X
1	726398.394	4257361.957
2	726409.394	4257402.957
3	726425.394	4257444.957
4	726448.394	4257474.957
5	726480.394	4257479.957
6	726523.395	4257469.957
7	726558.395	4257453.957
8	726557.395	4257410.957
9	726554.395	4257376.957
10	726556.395	4257350.957
11	726530.395	4257314.956
12	726485.395	4257319.956
13	726451.394	4257328.956
14	726420.394	4257343.956
15	726398.394	4257361.957

Nokta No	Y	X
1	464526.871	4255955.766
2	464539.197	4255996.378
3	464556.552	4256037.826
4	464580.512	4256067.055
5	464612.651	4256071.010
6	464655.293	4256059.618
7	464689.747	4256042.490
8	464687.348	4255999.555
9	464683.244	4255965.678
10	464684.396	4255939.632
11	464657.243	4255904.504
12	464612.439	4255910.965
13	464578.757	4255921.065
14	464548.269	4255937.063
15	464526.871	4255955.766

T.C
KÜLTÜR VE TURİZM BAKANLIĞI
Kütahya Kültür Varlıklarını
Koruma Bölge Kurulu Müdürlüğü

KÜTAHYA
KÜLTÜR VARLIKLARINI KORUMA
BÖLGE KURULU MÜDÜRLÜĞÜ
29/09/2015 TARİH VE 2685
SAYILI KARAR EKİDİR



O.BERK
İnşaat Müh.

M.A. KARAKAYA
Müdür V.

UŞAK İLİ, SIVASLI İLÇESİ, AĞAÇBEYLİ KÖYÜ
AĞAÇBEYLİ GAVURKUYUSU NEKROPOLÜ VE
AĞAÇBEYLİ GAVURKUYUSU HÖYÜĞÜ
I. DERECE ARKEOLOJİK SİT



HÖYÜK

UTM 3 derecelik dilime esas Avrupa 1950 (ED-50)
datumu koordinat değerleri

Nokta No	Y	X
1	464562.382	4255817.565
2	464511.420	4255819.225
3	464435.889	4255803.679
4	464382.593	4255764.402
5	464366.107	4255718.924
6	464370.476	4255668.766
7	464393.895	4255619.988
8	464443.044	4255593.379
9	464508.735	4255563.237
10	464579.846	4255565.922
11	464637.008	4255621.072
12	464661.684	4255672.285
13	464671.045	4255713.994
14	464638.509	4255793.076
15	464601.430	4255808.620

NEKROPOL

UTM 3 derecelik dilime esas Avrupa 1950 (ED-50)
datumu koordinat değerleri

Nokta No	Y	X
1	464526.871	4255955.766
2	464539.197	4255996.378
3	464556.552	4256037.826
4	464580.512	4256067.055
5	464612.651	4256071.010
6	464655.293	4256059.618
7	464689.747	4256042.490
8	464687.348	4255999.555
9	464683.244	4255965.678
10	464684.396	4255938.632
11	464657.243	4255904.504
12	464612.439	4255910.965
13	464578.757	4255921.065
14	464548.269	4255937.063
15	464526.871	4255955.766

T.C
KÜLTÜR VE TURİZM BAKANLIĞI
Kütahya Kültür Varlıklarını
Koruma Bölge Kurulu Müdürlüğü

KÜTAHYA
KÜLTÜR VARLIKLARINI KORUMA
BÖLGE KURULU MÜDÜRLÜĞÜ
29/09/2015 TARİH VE 2685
SAYILI KARAR EKİDİR.



**KÜTAHYA KÜLTÜR VARLIKLARINI KORUMA BÖLGE KURULU'NUN 29/09/2015 TARİH VE 2685 SAYILI
KARARI İLE TESCİLLENEN AĞAÇBEYLİ GAVURKUYUSU NEKROPOLÜ I.(BİRİNCİ) DERECE
ARKEOLOJİK SİT İÇERİSİNDE KALAN PARSELLERİN LİSTESİ**

SIRA NO	İLİ	İLÇESİ	KÖYÜ	PAFTA	ADA	PARSEL	PARSELİN ŞERH KONULACAK KISMI
1	Uşak	Sivaslı	Ağaçbeyli	L23-a1	-	1364	Büyük Bir Kısım
2	Uşak	Sivaslı	Ağaçbeyli	L23-a1	-	1365	Büyük Bir Kısım
3	Uşak	Sivaslı	Ağaçbeyli	L23-a1	-	1366	Büyük Bir Kısım
4	Uşak	Sivaslı	Ağaçbeyli	L23-a1	-	1367	Büyük Bir Kısım
5	Uşak	Sivaslı	Ağaçbeyli	L23-a1	-	1368	Bir Kısım
6	Uşak	Sivaslı	Ağaçbeyli	L23-a1	-	1369	Bir Kısım
7	Uşak	Sivaslı	Ağaçbeyli	L23-a1	-	1370	Bir Kısım
8	Uşak	Sivaslı	Ağaçbeyli	L23-a1	-	1373	Bir Kısım

**KÜTAHYA KÜLTÜR VARLIKLARINI KORUMA BÖLGE KURULU'NUN 29/09/2015 TARİH VE 2685 SAYILI
KARARI İLE TESCİLLENEN AĞAÇBEYLİ GAVURKUYUSU HÖYÜĞÜ I.(BİRİNCİ) DERECE
ARKEOLOJİK SİT İÇERİSİNDE KALAN PARSELLERİN LİSTESİ**

SIRA NO	İLİ	İLÇESİ	KÖYÜ	PAFTA	ADA	PARSEL	PARSELİN ŞERH KONULACAK
1	Uşak	Sivaslı	Ağaçbeyli	L23-a1	-	1429	Büyük Bir Kısım
2	Uşak	Sivaslı	Ağaçbeyli	L23-a1	-	1430	Büyük Bir Kısım
3	Uşak	Sivaslı	Ağaçbeyli	L23-a1	-	1434	Büyük Bir Kısım
4	Uşak	Sivaslı	Ağaçbeyli	L23-a1	-	1435	Bir Kısım
5	Uşak	Sivaslı	Ağaçbeyli	L23-a1	-	1440	Bir Kısım
6	Uşak	Sivaslı	Ağaçbeyli	L23-a1	-	1441	Bir Kısım
7	Uşak	Sivaslı	Ağaçbeyli	L23-a1	-	1442	Büyük Bir Kısım
8	Uşak	Sivaslı	Ağaçbeyli	L23-a1	-	1443	Büyük Bir Kısım
9	Uşak	Sivaslı	Ağaçbeyli	L23-a1	-	1444	Tamamı
10	Uşak	Sivaslı	Ağaçbeyli	L23-a1	-	1445	Büyük Bir Kısım
11	Uşak	Sivaslı	Ağaçbeyli	L23-a1	-	1446	Bir Kısım
12	Uşak	Sivaslı	Ağaçbeyli	L23-a1	-	1450	Bir Kısım
13	Uşak	Sivaslı	Ağaçbeyli	L23-a1	-	1463	Bir Kısım
14	Uşak	Sivaslı	Ağaçbeyli	L23-a1	-	1464	Bir Kısım

T.C.
KÜLTÜR VE TURİZM BAKANLIĞI
Kütahya Kültür Varlıklarını
Koruma Bölge Kurulu Müdürlüğü

KÜTAHYA
KÜLTÜR VARLIKLARINI KORUMA
BÖLGE KURULU MÜDÜRLÜĞÜ
29.09.2015 TARİH VE 2685
SAYILI KARAR EKİDİR

O BERK
İnsaat Müh.



M. AKAR
Müdür