



T.C.

**KÜLTÜR VE TURİZM BAKANLIĞI**  
**İZMİR 2 NUMARALI KÜLTÜR VARLIKLARINI**  
**KORUMA BÖLGE KURULU**  
**KARAR**

TOPLANTI TARİHİ VE NO : 06.08.2015 -229

45.06/665

KARAR TARİHİ VE NO : 06.08.2015 -5540

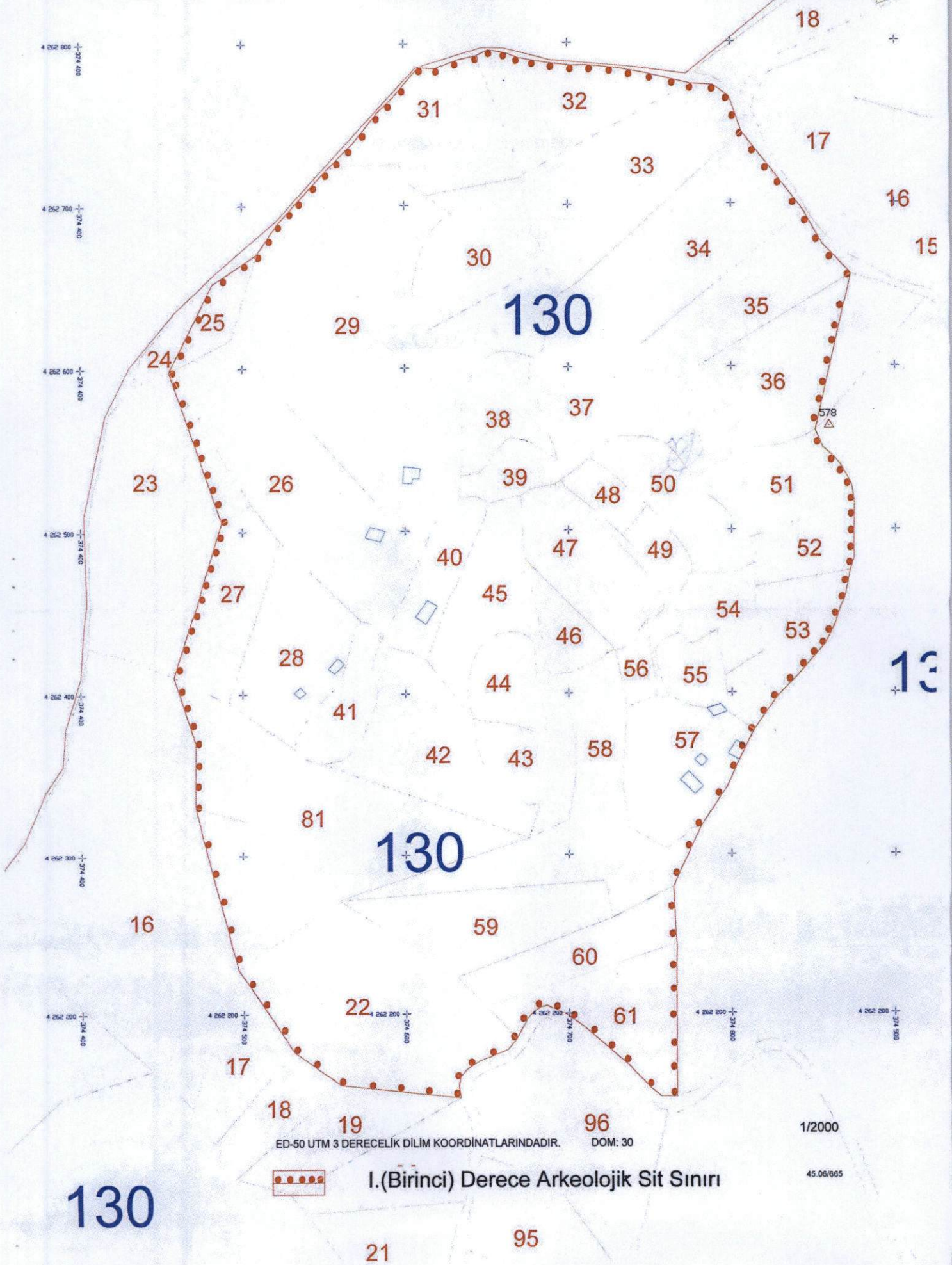
Toplantı Yeri  
İZMİR

Manisa ili, Kula ilçesi sınırları içerisinde, Konurca Mahallesinde yer alan, İzmir II. Numaralı Kültür Varlıklarını Koruma Bölge Kurulu Müdürlüğü'nün 02.07.2014 tarihli ve 2712 sayılı yazısı ve eki kurum görüşü haritası; 5177 sayılı kanun ile değişik 2863 sayılı Kanunun 7. Maddesi gereği iletilen kurum görüşleri; Kurul Müdürlüğü uzmanlarınca hazırlanan 03.08.2015 tarihli ve 790 sayı ile kayıtlı rapor okundu, ekleri incelendi, yapılan görüşmeler sonunda;

Manisa ili, Kula ilçesi sınırları içerisinde, Konurca Mahallesinde bulunan alanın, kararımız eki 1/5000 ölçekli kadastral pafta üzerinde işaretlendiği şekli ile I. (Birinci) Derece Arkeolojik Sit olarak tescil edilmesine ve tescil fişinin uygun olduğuna karar verildi.



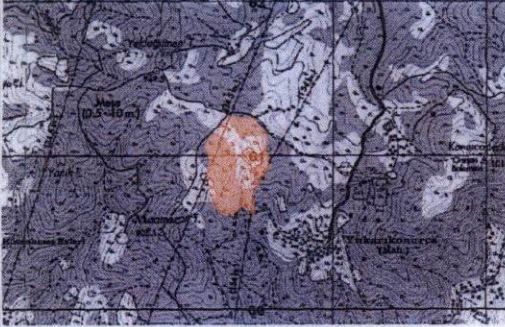




# MANİSA İLİ KULA İLÇESİ KONURCA MAHALLESİ



AVRUPA KONSEYİ	DOĞAL VE KÜLTÜREL VARLIKLARI KORUMA ENVANTERİ	D.K.V.K.E.	<b>SİT</b>	ENVANTER NO	45.06/665	
<b>TÜRKİYE</b>	KÜLTÜR VARLIKLARI VE MÜZELER GENEL MÜDÜRLÜĞÜ			HARİTA NO	L 21 A1	
İL : <b>MANİSA</b>	İLÇESİ : <b>KONURCA</b>	MAHALLE - KÖY VEYA MEVKİİ :	<b>KONURCA MAHALLESİ</b>	KADASTRO PAFTA :	ADA	PARSEL
ADI : <b>1. (Birinci ) Derece Arkeolojik Sit – NEKROPOL</b>						
GENEL TANIM : Harita No: L 21 A1 Manisa ili, Kula ilçesi sınırları içinde, Yukarıkonurca Mahallesinden Konurca Mahallesi giden karayolunun sağ kısmında kalmaktadır. Karayolunun hemen kenarından başlayan ve ortasında dere ile ayrılmış iki tepe yükselti halindedir. Bölge genel olarak engebeli dağlık arazi görünümünde maki bitki örtüsüyle kaplıdır. Alanların bazı bölümleri teraslanmış olup teraslar yığma taş setlerle ayrılmıştır. Yüzeyle ve kaçak kazılarla açığa çıkarılmış olan Helenistik Dönemden Geç Roma Dönemine kadar tarihlenebilen seramik kap parçaları, stroter parçaları, mezar kiremitleri parçaları, pithos parçaları, çeşitli mezar tipleri (basit taş örgü mezarlar, tonozlu oda mezarlar, pithos mezarlar, kiremit mezarlar vb.), çok geniş bir alana yayılmış olup antik dönemde uzun dönemler nekropol olarak kullanılmış olduğunu göstermektedir. Antik dönem mezarlık alanı kaçak kazılarla oldukça fazla tahrip olmuştur.						
ŞİMDİKİ TEHLİKELER : Korunmasız ve kaçak kazılara maruz kalmıştır						
ŞİMDİKİ DURUM :						
SİT POTANSİYELİ : I.(Birinci ) Derece Arkeolojik				KORUMA DERESESİ		
				HAZIRLAYANLAR : 03.08.2015		
ŞİMDİKİ KORUMA : Korunmasız.				Arkeolog Nilüfer GÜLLÜ		
ÖNERİLEN KORUMA : Kaçak kazılarla olan tahribatın önlenmesi için yerel makamlarca gerekli güvenlik önlemlerinin alınması gerekmektedir.				Şehir Plancısı Özlem DEMİREL		
YAYIN DİZİSİ :				KONTROL EDEN Osman ARSLAN Müdür		
GÖZLEMLER : Bilimsel kazılar sonucunda arkeolojik verilerin daha iyi anlaşılabilmesi mümkün olacaktır.				KORUMA KURULU KARARLARI		
				REVİZYON KORUMA KURULU ONAYI		

Harita No: L 21 A1





T.C.

**KÜLTÜR VE TURİZM BAKANLIĞI**

Izmir 2 Nolu Kültür Varlıklarını

Koruma Bölge Kurulu

Müdürlüğü

**İZMİR 2 NUMARALI**

**KÜLTÜR VARLIKLARINI**

**KORUMA BÖLGE KURULUNUN**

**06.08.2015 TARİHİ VE 5540**

**SAYILI KARARI EKİDİR**

**ASLI GİBİDİR**

**Osman AKSEAN**

Müdür V.

**Nilüfer GÖLLÜ**  
Arkeolog